

ОПИСАНИЕ МЕСТОПОЛОЖЕНИЯ ГРАНИЦ
зона застройки индивидуальными жилыми домами (Жин)

(наименование объекта, местоположение границ которого описано (далее - объект))

Раздел 1

Сведения об объекте

№ п/п	Характеристики объекта	Описание характеристик
1	2	3
1.	Местоположение объекта	
2.	Площадь объекта +/- величина погрешности определения площади (Р +/- Дельта Р)	7850614 +/- 980 м ²
3.	Иные характеристики объекта	-

Раздел 2

Сведения о местоположении границ объекта

1. Система координат МСК НСО, зона 4

2. Сведения о характерных точках границ объекта

Обозначение характерных точек границ	Координаты, м		Метод определения координат характерной точки	Средняя квадратическая погрешность положения характерной точки (Mt), м	Описание обозначения точки на местности (при наличии)
	X	Y			
1	2	3	4	5	6
-	-	-	-	-	

3. Сведения о характерных точках части (частей) границы объекта

Обозначение характерных точек части границы	Координаты, м		Метод определения координат характерной точки	Средняя квадратическая погрешность положения характерной точки (Mt), м	Описание обозначения точки на местности (при наличии)
	X	Y			
1	2	3	4	5	6
Часть 1					
н1	502000.05	4199214.85	Геодезический метод	0.1	-
н2	502035.15	4199195.70	Геодезический метод	0.1	-
н3	502050.20	4199187.47	Геодезический метод	0.1	-
н4	502070.25	4199176.52	Геодезический метод	0.1	-
н5	502082.54	4199169.82	Геодезический метод	0.1	-
н6	502091.54	4199164.90	Геодезический метод	0.1	-
н7	502117.65	4199150.66	Геодезический метод	0.1	-
н8	502126.79	4199145.65	Геодезический метод	0.1	-
н9	502152.77	4199131.47	Геодезический метод	0.1	-
н10	502165.05	4199124.77	Геодезический метод	0.1	-
н11	502200.16	4199105.60	Геодезический метод	0.1	-
н12	502203.30	4199103.88	Геодезический метод	0.1	-
н13	502235.30	4199086.45	Геодезический метод	0.1	-
н14	502235.28	4199086.43	Геодезический метод	0.1	-
н15	502235.28	4199086.43	Геодезический метод	0.1	-
н16	502230.83	4199078.28	Геодезический метод	0.1	-

3. Сведения о характерных точках части (частей) границы объекта					
Обозначение характерных точек части границы	Координаты, м		Метод определения координат характерной точки	Средняя квадратическая погрешность положения характерной точки (Mt), м	Описание обозначения точки на местности (при наличии)
	X	Y			
1	2	3	4	5	6
н17	502223.30	4199064.50	Геодезический метод	0.1	-
н18	502229.98	4199076.70	Геодезический метод	0.1	-
н19	502223.30	4199064.48	Геодезический метод	0.1	-
н20	502211.32	4199042.54	Геодезический метод	0.1	-
н21	502203.92	4199029.00	Геодезический метод	0.1	-
н22	502199.34	4199020.61	Геодезический метод	0.1	-
н23	502189.58	4199002.74	Геодезический метод	0.1	-
н24	502187.36	4198998.66	Геодезический метод	0.1	-
н25	502185.86	4198995.92	Геодезический метод	0.1	-
н26	502175.38	4198976.71	Геодезический метод	0.1	-
н27	502163.40	4198954.76	Геодезический метод	0.1	-
н28	502161.08	4198950.52	Геодезический метод	0.1	-
н29	502151.42	4198932.83	Геодезический метод	0.1	-
н30	502139.44	4198910.88	Геодезический метод	0.1	-
н31	502127.46	4198888.94	Геодезический метод	0.1	-
н32	502120.05	4198875.36	Геодезический метод	0.1	-
н33	502115.49	4198867.00	Геодезический метод	0.1	-
н34	502080.40	4198886.16	Геодезический метод	0.1	-
н35	502045.27	4198905.34	Геодезический метод	0.1	-
н36	502057.25	4198927.28	Геодезический метод	0.1	-
н37	502061.88	4198935.76	Геодезический метод	0.1	-
н38	502069.23	4198949.24	Геодезический метод	0.1	-
н39	502081.20	4198971.16	Геодезический метод	0.1	-
н40	502093.18	4198993.11	Геодезический метод	0.1	-
н41	502101.16	4199007.73	Геодезический метод	0.1	-
н42	502105.16	4199015.05	Геодезический метод	0.1	-

3. Сведения о характерных точках части (частей) границы объекта					
Обозначение характерных точек части границы	Координаты, м		Метод определения координат характерной точки	Средняя квадратическая погрешность положения характерной точки (Mt), м	Описание обозначения точки на местности (при наличии)
	X	Y			
1	2	3	4	5	6
н43	502113.90	4199031.04	Геодезический метод	0.1	-
н44	502117.14	4199036.99	Геодезический метод	0.1	-
н45	502118.38	4199039.26	Геодезический метод	0.1	-
н46	502129.12	4199058.93	Геодезический метод	0.1	-
н47	502137.76	4199074.76	Геодезический метод	0.1	-
н48	502141.10	4199080.87	Геодезический метод	0.1	-
н49	502143.80	4199085.83	Геодезический метод	0.1	-
н50	502143.81	4199085.83	Геодезический метод	0.1	-
н51	502153.08	4199102.82	Геодезический метод	0.1	-
н52	502163.57	4199122.02	Геодезический метод	0.1	-
н53	502165.06	4199124.75	Геодезический метод	0.1	-
н54	502165.06	4199124.76	Геодезический метод	0.1	-
н55	502152.77	4199131.47	Геодезический метод	0.1	-
н56	502140.79	4199109.53	Геодезический метод	0.1	-
н57	502128.81	4199087.58	Геодезический метод	0.1	-
н58	502121.37	4199073.95	Геодезический метод	0.1	-
н59	502116.83	4199065.64	Геодезический метод	0.1	-
н60	502104.85	4199043.71	Геодезический метод	0.1	-
н61	502092.88	4199021.75	Геодезический метод	0.1	-
н62	502080.90	4198999.81	Геодезический метод	0.1	-
н63	502075.41	4198989.75	Геодезический метод	0.1	-
н64	502068.92	4198977.87	Геодезический метод	0.1	-
н65	502056.94	4198955.93	Геодезический метод	0.1	-
н66	502044.96	4198934.00	Геодезический метод	0.1	-
н67	502041.66	4198927.95	Геодезический метод	0.1	-
н68	502032.98	4198912.06	Геодезический метод	0.1	-

3. Сведения о характерных точках части (частей) границы объекта					
Обозначение характерных точек части границы	Координаты, м		Метод определения координат характерной точки	Средняя квадратическая погрешность положения характерной точки (Mt), м	Описание обозначения точки на местности (при наличии)
	X	Y			
1	2	3	4	5	6
н69	502033.00	4198912.05	Геодезический метод	0.1	-
н70	501997.85	4198931.20	Геодезический метод	0.1	-
н71	501964.70	4198949.32	Геодезический метод	0.1	-
н72	501962.76	4198950.38	Геодезический метод	0.1	-
н73	501962.76	4198950.38	Геодезический метод	0.1	-
н74	501968.75	4198961.34	Геодезический метод	0.1	-
н75	501974.74	4198972.31	Геодезический метод	0.1	-
н76	501980.11	4198982.16	Геодезический метод	0.1	-
н77	501986.72	4198994.26	Геодезический метод	0.1	-
н78	501998.70	4199016.20	Геодезический метод	0.1	-
н79	502010.68	4199038.14	Геодезический метод	0.1	-
н80	502016.16	4199048.19	Геодезический метод	0.1	-
н81	502022.66	4199060.09	Геодезический метод	0.1	-
н82	502032.42	4199077.96	Геодезический метод	0.1	-
н83	502034.64	4199082.04	Геодезический метод	0.1	-
н84	502037.20	4199086.72	Геодезический метод	0.1	-
н85	502039.71	4199091.32	Геодезический метод	0.1	-
н86	502046.62	4199103.97	Геодезический метод	0.1	-
н87	502051.14	4199112.26	Геодезический метод	0.1	-
н88	502058.59	4199125.92	Геодезический метод	0.1	-
н89	502066.03	4199139.55	Геодезический метод	0.1	-
н90	502070.57	4199147.86	Геодезический метод	0.1	-
н91	502076.04	4199157.90	Геодезический метод	0.1	-
н92	502082.54	4199169.82	Геодезический метод	0.1	-
н93	502070.26	4199176.51	Геодезический метод	0.1	-
н94	502068.02	4199172.41	Геодезический метод	0.1	-

3. Сведения о характерных точках части (частей) границы объекта					
Обозначение характерных точек части границы	Координаты, м		Метод определения координат характерной точки	Средняя квадратическая погрешность положения характерной точки (Mt), м	Описание обозначения точки на местности (при наличии)
	X	Y			
1	2	3	4	5	6
н95	502058.29	4199154.57	Геодезический метод	0.1	-
н96	502046.31	4199132.62	Геодезический метод	0.1	-
н97	502034.33	4199110.69	Геодезический метод	0.1	-
н98	502026.12	4199095.64	Геодезический метод	0.1	-
н99	502022.35	4199088.74	Геодезический метод	0.1	-
н100	502010.37	4199066.80	Геодезический метод	0.1	-
н101	502002.38	4199052.17	Геодезический метод	0.1	-
н102	501998.39	4199044.86	Геодезический метод	0.1	-
н103	501989.66	4199028.86	Геодезический метод	0.1	-
н104	501986.41	4199022.91	Геодезический метод	0.1	-
н105	501985.18	4199020.65	Геодезический метод	0.1	-
н106	501974.43	4199000.97	Геодезический метод	0.1	-
н107	501962.45	4198979.02	Геодезический метод	0.1	-
н108	501958.57	4198971.91	Геодезический метод	0.1	-
н109	501950.47	4198957.09	Геодезический метод	0.1	-
н110	501950.14	4198957.27	Геодезический метод	0.1	-
н111	501915.35	4198976.25	Геодезический метод	0.1	-
н112	501880.25	4198995.41	Геодезический метод	0.1	-
н113	501880.26	4198995.41	Геодезический метод	0.1	-
н114	501883.56	4199001.46	Геодезический метод	0.1	-
н115	501892.23	4199017.36	Геодезический метод	0.1	-
н116	501902.72	4199036.58	Геодезический метод	0.1	-
н117	501904.21	4199039.31	Геодезический метод	0.1	-
н118	501904.22	4199039.31	Геодезический метод	0.1	-
н119	501904.21	4199039.30	Геодезический метод	0.1	-
н120	501939.32	4199020.13	Геодезический метод	0.1	-

3. Сведения о характерных точках части (частей) границы объекта					
Обозначение характерных точек части границы	Координаты, м		Метод определения координат характерной точки	Средняя квадратическая погрешность положения характерной точки (Mt), м	Описание обозначения точки на местности (при наличии)
	X	Y			
1	2	3	4	5	6
н121	501951.30	4199042.08	Геодезический метод	0.1	-
н122	501916.20	4199061.24	Геодезический метод	0.1	-
н123	501928.17	4199083.18	Геодезический метод	0.1	-
н124	501940.15	4199105.13	Геодезический метод	0.1	-
н125	501943.49	4199111.24	Геодезический метод	0.1	-
н126	501952.13	4199127.07	Геодезический метод	0.1	-
н127	501962.88	4199146.75	Геодезический метод	0.1	-
н128	501964.11	4199149.01	Геодезический метод	0.1	-
н129	501966.34	4199153.09	Геодезический метод	0.1	-
н130	501976.09	4199170.96	Геодезический метод	0.1	-
н131	501981.46	4199180.80	Геодезический метод	0.1	-
н132	501988.07	4199192.90	Геодезический метод	0.1	-
н133	502000.05	4199214.84	Геодезический метод	0.1	-
н134	502000.04	4199214.84	Геодезический метод	0.1	-
н135	502000.04	4199214.84	Геодезический метод	0.1	-
н1	502000.05	4199214.85	Геодезический метод	0.1	-
Часть 2					
н136	499900.39	4199554.28	Геодезический метод	0.1	-
н137	499927.98	4199539.34	Геодезический метод	0.1	-
н138	499913.22	4199512.08	Геодезический метод	0.1	-
н139	499905.86	4199498.47	Геодезический метод	0.1	-
н140	499901.28	4199500.78	Геодезический метод	0.1	-
н141	499893.67	4199486.46	Геодезический метод	0.1	-
н142	499901.83	4199482.24	Геодезический метод	0.1	-
н143	499908.84	4199480.91	Геодезический метод	0.1	-
н144	499915.42	4199493.06	Геодезический метод	0.1	-

3. Сведения о характерных точках части (частей) границы объекта					
Обозначение характерных точек части границы	Координаты, м		Метод определения координат характерной точки	Средняя квадратическая погрешность положения характерной точки (Mt), м	Описание обозначения точки на местности (при наличии)
	X	Y			
1	2	3	4	5	6
н145	499911.03	4199495.44	Геодезический метод	0.1	-
н146	499919.44	4199510.98	Геодезический метод	0.1	-
н147	499933.25	4199536.48	Геодезический метод	0.1	-
н148	499966.67	4199518.39	Геодезический метод	0.1	-
н149	500000.08	4199500.30	Геодезический метод	0.1	-
н150	499986.28	4199474.81	Геодезический метод	0.1	-
н151	499978.90	4199461.18	Геодезический метод	0.1	-
н152	499974.50	4199463.56	Геодезический метод	0.1	-
н153	499966.88	4199449.50	Геодезический метод	0.1	-
н154	499973.92	4199445.68	Геодезический метод	0.1	-
н155	499980.95	4199441.87	Геодезический метод	0.1	-
н156	499988.57	4199455.94	Геодезический метод	0.1	-
н157	499984.17	4199458.32	Геодезический метод	0.1	-
н158	499991.55	4199471.95	Геодезический метод	0.1	-
н159	500005.36	4199497.44	Геодезический метод	0.1	-
н160	500038.78	4199479.36	Геодезический метод	0.1	-
н161	500072.19	4199461.26	Геодезический метод	0.1	-
н162	500058.39	4199435.78	Геодезический метод	0.1	-
н163	500051.48	4199423.01	Геодезический метод	0.1	-
н164	500047.09	4199425.39	Геодезический метод	0.1	-
н165	500039.47	4199411.33	Геодезический метод	0.1	-
н166	500046.50	4199407.52	Геодезический метод	0.1	-
н167	500053.54	4199403.71	Геодезический метод	0.1	-
н168	500061.16	4199417.78	Геодезический метод	0.1	-
н169	500056.76	4199420.16	Геодезический метод	0.1	-
н170	500063.66	4199432.91	Геодезический метод	0.1	-

3. Сведения о характерных точках части (частей) границы объекта					
Обозначение характерных точек части границы	Координаты, м		Метод определения координат характерной точки	Средняя квадратическая погрешность положения характерной точки (Mt), м	Описание обозначения точки на местности (при наличии)
	X	Y			
1	2	3	4	5	6
н171	500077.47	4199458.40	Геодезический метод	0.1	-
н172	500111.25	4199440.10	Геодезический метод	0.1	-
н173	500144.65	4199422.06	Геодезический метод	0.1	-
н174	500130.85	4199396.55	Геодезический метод	0.1	-
н175	500123.45	4199382.90	Геодезический метод	0.1	-
н176	500119.10	4199385.30	Геодезический метод	0.1	-
н177	500111.45	4199371.20	Геодезический метод	0.1	-
н178	500125.55	4199363.60	Геодезический метод	0.1	-
н179	500135.30	4199381.60	Геодезический метод	0.1	-
н180	500130.90	4199384.00	Геодезический метод	0.1	-
н181	500149.95	4199419.15	Геодезический метод	0.1	-
н182	500176.30	4199404.90	Геодезический метод	0.1	-
н183	500202.70	4199390.60	Геодезический метод	0.1	-
н184	500243.93	4199368.28	Геодезический метод	0.1	-
н185	500236.98	4199355.45	Геодезический метод	0.1	-
н186	500203.72	4199358.46	Геодезический метод	0.1	-
н187	500183.66	4199355.42	Геодезический метод	0.1	-
н188	500150.84	4199351.91	Геодезический метод	0.1	-
н189	500114.62	4199343.45	Геодезический метод	0.1	-
н190	500098.02	4199337.01	Геодезический метод	0.1	-
н191	500080.20	4199364.53	Геодезический метод	0.1	-
н192	500035.21	4199386.65	Геодезический метод	0.1	-
н193	499998.38	4199404.74	Геодезический метод	0.1	-
н194	499961.55	4199422.85	Геодезический метод	0.1	-
н195	499930.00	4199438.34	Геодезический метод	0.1	-
н196	499924.80	4199441.06	Геодезический метод	0.1	-

3. Сведения о характерных точках части (частей) границы объекта					
Обозначение характерных точек части границы	Координаты, м		Метод определения координат характерной точки	Средняя квадратическая погрешность положения характерной точки (Mt), м	Описание обозначения точки на местности (при наличии)
	X	Y			
1	2	3	4	5	6
н197	499889.54	4199459.52	Геодезический метод	0.1	-
н198	499880.77	4199464.11	Геодезический метод	0.1	-
н199	499854.07	4199478.23	Геодезический метод	0.1	-
н200	499867.77	4199500.72	Геодезический метод	0.1	-
н201	499884.25	4199527.76	Геодезический метод	0.1	-
н202	499884.76	4199528.62	Геодезический метод	0.1	-
н136	499900.39	4199554.28	Геодезический метод	0.1	-
Часть 3					
н203	500238.80	4199318.75	Геодезический метод	0.1	-
н204	500265.20	4199304.44	Геодезический метод	0.1	-
н205	500291.55	4199290.20	Геодезический метод	0.1	-
н206	500284.37	4199276.94	Геодезический метод	0.1	-
н207	500306.35	4199265.70	Геодезический метод	0.1	-
н208	500301.90	4199239.10	Геодезический метод	0.1	-
н209	500297.80	4199227.30	Геодезический метод	0.1	-
н210	500292.35	4199216.10	Геодезический метод	0.1	-
н211	500285.05	4199204.05	Геодезический метод	0.1	-
н212	500279.20	4199196.55	Геодезический метод	0.1	-
н213	500269.95	4199187.30	Геодезический метод	0.1	-
н214	500258.85	4199178.95	Геодезический метод	0.1	-
н215	500239.40	4199208.85	Геодезический метод	0.1	-
н216	500228.15	4199226.15	Геодезический метод	0.1	-
н217	500219.80	4199239.04	Геодезический метод	0.1	-
н218	500212.95	4199234.61	Геодезический метод	0.1	-
н219	500206.40	4199230.35	Геодезический метод	0.1	-
н220	500215.15	4199216.85	Геодезический метод	0.1	-

3. Сведения о характерных точках части (частей) границы объекта					
Обозначение характерных точек части границы	Координаты, м		Метод определения координат характерной точки	Средняя квадратическая погрешность положения характерной точки (Mt), м	Описание обозначения точки на местности (при наличии)
	X	Y			
1	2	3	4	5	6
н221	500221.70	4199220.90	Геодезический метод	0.1	-
н222	500230.90	4199206.95	Геодезический метод	0.1	-
н223	500245.05	4199185.30	Геодезический метод	0.1	-
н224	500261.05	4199160.90	Геодезический метод	0.1	-
н225	500276.85	4199136.50	Геодезический метод	0.1	-
н226	500279.00	4199133.24	Геодезический метод	0.1	-
н227	500292.35	4199142.00	Геодезический метод	0.1	-
н228	500274.75	4199171.36	Геодезический метод	0.1	-
н229	500282.05	4199180.80	Геодезический метод	0.1	-
н230	500286.55	4199185.85	Геодезический метод	0.1	-
н231	500293.95	4199194.15	Геодезический метод	0.1	-
н232	500301.20	4199205.15	Геодезический метод	0.1	-
н233	500304.60	4199211.55	Геодезический метод	0.1	-
н234	500308.85	4199220.15	Геодезический метод	0.1	-
н235	500320.75	4199245.94	Геодезический метод	0.1	-
н236	500359.40	4199224.80	Геодезический метод	0.1	-
н237	500366.55	4199220.96	Геодезический метод	0.1	-
н238	500378.55	4199243.10	Геодезический метод	0.1	-
н239	500387.10	4199238.45	Геодезический метод	0.1	-
н240	500391.10	4199245.40	Геодезический метод	0.1	-
н241	500393.95	4199244.45	Геодезический метод	0.1	-
н242	500396.90	4199244.05	Геодезический метод	0.1	-
н243	500402.15	4199245.30	Геодезический метод	0.1	-
н244	500405.20	4199247.20	Геодезический метод	0.1	-
н245	500407.95	4199249.80	Геодезический метод	0.1	-
н246	500411.25	4199253.90	Геодезический метод	0.1	-

3. Сведения о характерных точках части (частей) границы объекта					
Обозначение характерных точек части границы	Координаты, м		Метод определения координат характерной точки	Средняя квадратическая погрешность положения характерной точки (Mt), м	Описание обозначения точки на местности (при наличии)
	X	Y			
1	2	3	4	5	6
н247	500414.98	4199260.12	Геодезический метод	0.1	-
н248	500420.35	4199257.25	Геодезический метод	0.1	-
н249	500423.99	4199263.98	Геодезический метод	0.1	-
н250	500450.35	4199249.70	Геодезический метод	0.1	-
н251	500431.35	4199214.50	Геодезический метод	0.1	-
н252	500412.30	4199179.35	Геодезический метод	0.1	-
н253	500385.90	4199193.65	Геодезический метод	0.1	-
н254	500359.50	4199207.90	Геодезический метод	0.1	-
н255	500352.50	4199211.70	Геодезический метод	0.1	-
н256	500338.35	4199185.65	Геодезический метод	0.1	-
н257	500323.60	4199158.40	Геодезический метод	0.1	-
н258	500310.90	4199134.90	Геодезический метод	0.1	-
н259	500293.80	4199103.30	Геодезический метод	0.1	-
н260	500273.55	4199065.95	Геодезический метод	0.1	-
н261	500259.05	4199088.35	Геодезический метод	0.1	-
н262	500242.10	4199114.45	Геодезический метод	0.1	-
н263	500226.55	4199138.55	Геодезический метод	0.1	-
н264	500210.65	4199163.05	Геодезический метод	0.1	-
н265	500196.60	4199184.75	Геодезический метод	0.1	-
н266	500181.15	4199208.60	Геодезический метод	0.1	-
н267	500178.80	4199212.30	Геодезический метод	0.1	-
н268	500172.55	4199221.96	Геодезический метод	0.1	-
н269	500158.40	4199243.85	Геодезический метод	0.1	-
н270	500191.25	4199265.10	Геодезический метод	0.1	-
н271	500219.75	4199283.60	Геодезический метод	0.1	-
н203	500238.80	4199318.75	Геодезический метод	0.1	-

3. Сведения о характерных точках части (частей) границы объекта					
Обозначение характерных точек части границы	Координаты, м		Метод определения координат характерной точки	Средняя квадратическая погрешность положения характерной точки (Mt), м	Описание обозначения точки на местности (при наличии)
	X	Y			
1	2	3	4	5	6
Часть 4					
н272	500661.32	4199142.30	Геодезический метод	0.1	-
н273	500695.10	4199124.02	Геодезический метод	0.1	-
н274	500725.94	4199107.34	Геодезический метод	0.1	-
н275	500739.51	4199099.98	Геодезический метод	0.1	-
н276	500732.43	4199062.81	Геодезический метод	0.1	-
н277	500724.13	4199019.30	Геодезический метод	0.1	-
н278	500718.53	4198990.00	Геодезический метод	0.1	-
н279	500715.37	4198973.24	Геодезический метод	0.1	-
н280	500707.79	4198973.34	Геодезический метод	0.1	-
н281	500694.75	4198970.06	Геодезический метод	0.1	-
н282	500678.72	4198971.04	Геодезический метод	0.1	-
н283	500673.54	4198973.05	Геодезический метод	0.1	-
н284	500662.85	4198977.27	Геодезический метод	0.1	-
н285	500649.41	4198983.53	Геодезический метод	0.1	-
н286	500624.48	4199004.64	Геодезический метод	0.1	-
н287	500599.03	4199018.70	Геодезический метод	0.1	-
н288	500568.33	4199035.71	Геодезический метод	0.1	-
н289	500535.15	4199061.77	Геодезический метод	0.1	-
н290	500509.98	4199074.15	Геодезический метод	0.1	-
н291	500492.69	4199083.51	Геодезический метод	0.1	-
н292	500484.57	4199068.52	Геодезический метод	0.1	-
н293	500453.74	4199064.78	Геодезический метод	0.1	-
н294	500440.55	4199071.93	Геодезический метод	0.1	-
н295	500457.22	4199102.71	Геодезический метод	0.1	-
н296	500476.26	4199137.89	Геодезический метод	0.1	-

3. Сведения о характерных точках части (частей) границы объекта					
Обозначение характерных точек части границы	Координаты, м		Метод определения координат характерной точки	Средняя квадратическая погрешность положения характерной точки (Mt), м	Описание обозначения точки на местности (при наличии)
	X	Y			
1	2	3	4	5	6
н297	500502.64	4199123.58	Геодезический метод	0.1	-
н298	500529.02	4199109.32	Геодезический метод	0.1	-
н299	500548.37	4199098.85	Геодезический метод	0.1	-
н300	500555.65	4199112.29	Геодезический метод	0.1	-
н301	500590.97	4199093.18	Геодезический метод	0.1	-
н302	500624.97	4199074.77	Геодезический метод	0.1	-
н303	500658.98	4199056.36	Геодезический метод	0.1	-
н304	500691.42	4199038.80	Геодезический метод	0.1	-
н305	500692.10	4199036.64	Геодезический метод	0.1	-
н306	500706.17	4199029.02	Геодезический метод	0.1	-
н307	500713.79	4199043.08	Геодезический метод	0.1	-
н308	500708.45	4199045.98	Геодезический метод	0.1	-
н309	500699.72	4199050.71	Геодезический метод	0.1	-
н310	500695.71	4199043.30	Геодезический метод	0.1	-
н311	500680.42	4199051.57	Геодезический метод	0.1	-
н312	500654.04	4199065.86	Геодезический метод	0.1	-
н313	500627.66	4199080.14	Геодезический метод	0.1	-
н314	500646.71	4199115.30	Геодезический метод	0.1	-
н272	500661.32	4199142.30	Геодезический метод	0.1	-
Часть 5					
н315	500458.31	4198906.24	Геодезический метод	0.1	-
н316	500472.53	4198903.52	Геодезический метод	0.1	-
н317	500492.33	4198898.72	Геодезический метод	0.1	-
н318	500521.63	4198891.61	Геодезический метод	0.1	-
н319	500537.71	4198888.18	Геодезический метод	0.1	-
н320	500554.07	4198886.43	Геодезический метод	0.1	-

3. Сведения о характерных точках части (частей) границы объекта					
Обозначение характерных точек части границы	Координаты, м		Метод определения координат характерной точки	Средняя квадратическая погрешность положения характерной точки (Mt), м	Описание обозначения точки на местности (при наличии)
	X	Y			
1	2	3	4	5	6
н321	500567.97	4198886.30	Геодезический метод	0.1	-
н322	500591.18	4198886.87	Геодезический метод	0.1	-
н323	500591.11	4198857.65	Геодезический метод	0.1	-
н324	500599.74	4198859.12	Геодезический метод	0.1	-
н325	500613.47	4198858.52	Геодезический метод	0.1	-
н326	500630.15	4198852.79	Геодезический метод	0.1	-
н327	500637.21	4198850.49	Геодезический метод	0.1	-
н328	500648.24	4198848.99	Геодезический метод	0.1	-
н329	500659.01	4198849.25	Геодезический метод	0.1	-
н330	500671.22	4198849.36	Геодезический метод	0.1	-
н331	500683.83	4198845.04	Геодезический метод	0.1	-
н332	500690.01	4198840.19	Геодезический метод	0.1	-
н333	500687.31	4198825.62	Геодезический метод	0.1	-
н334	500670.34	4198825.32	Геодезический метод	0.1	-
н335	500658.23	4198824.73	Геодезический метод	0.1	-
н336	500642.32	4198822.49	Геодезический метод	0.1	-
н337	500629.51	4198819.43	Геодезический метод	0.1	-
н338	500617.05	4198815.28	Геодезический метод	0.1	-
н339	500607.92	4198811.48	Геодезический метод	0.1	-
н340	500598.88	4198807.00	Геодезический метод	0.1	-
н341	500589.40	4198801.46	Геодезический метод	0.1	-
н342	500579.35	4198794.54	Геодезический метод	0.1	-
н343	500571.68	4198788.38	Геодезический метод	0.1	-
н344	500563.18	4198780.55	Геодезический метод	0.1	-
н345	500554.10	4198770.62	Геодезический метод	0.1	-
н346	500548.71	4198763.94	Геодезический метод	0.1	-

3. Сведения о характерных точках части (частей) границы объекта					
Обозначение характерных точек части границы	Координаты, м		Метод определения координат характерной точки	Средняя квадратическая погрешность положения характерной точки (Mt), м	Описание обозначения точки на местности (при наличии)
	X	Y			
1	2	3	4	5	6
н347	500542.39	4198754.90	Геодезический метод	0.1	-
н348	500536.79	4198745.51	Геодезический метод	0.1	-
н349	500531.44	4198734.90	Геодезический метод	0.1	-
н350	500523.90	4198719.20	Геодезический метод	0.1	-
н351	500510.42	4198716.84	Геодезический метод	0.1	-
н352	500493.30	4198742.90	Геодезический метод	0.1	-
н353	500475.87	4198769.44	Геодезический метод	0.1	-
н354	500448.86	4198810.54	Геодезический метод	0.1	-
н355	500422.10	4198851.28	Геодезический метод	0.1	-
н356	500429.83	4198856.36	Геодезический метод	0.1	-
н357	500421.05	4198869.73	Геодезический метод	0.1	-
н358	500406.54	4198860.17	Геодезический метод	0.1	-
н359	500394.79	4198877.44	Геодезический метод	0.1	-
н360	500412.84	4198882.73	Геодезический метод	0.1	-
н361	500423.72	4198885.54	Геодезический метод	0.1	-
н362	500439.20	4198887.72	Геодезический метод	0.1	-
н363	500447.84	4198886.37	Геодезический метод	0.1	-
н364	500457.28	4198883.15	Геодезический метод	0.1	-
н315	500458.31	4198906.24	Геодезический метод	0.1	-
н365	500465.61	4198874.83	Геодезический метод	0.1	-
н366	500489.09	4198872.62	Геодезический метод	0.1	-
н367	500516.67	4198862.24	Геодезический метод	0.1	-
н368	500527.02	4198857.24	Геодезический метод	0.1	-
н369	500532.70	4198849.17	Геодезический метод	0.1	-
н370	500547.39	4198846.91	Геодезический метод	0.1	-
н371	500549.48	4198859.29	Геодезический метод	0.1	-

3. Сведения о характерных точках части (частей) границы объекта					
Обозначение характерных точек части границы	Координаты, м		Метод определения координат характерной точки	Средняя квадратическая погрешность положения характерной точки (Mt), м	Описание обозначения точки на местности (при наличии)
	X	Y			
1	2	3	4	5	6
н372	500581.05	4198853.96	Геодезический метод	0.1	-
н373	500573.71	4198849.63	Геодезический метод	0.1	-
н374	500566.15	4198843.17	Геодезический метод	0.1	-
н375	500559.12	4198834.18	Геодезический метод	0.1	-
н376	500555.33	4198826.86	Геодезический метод	0.1	-
н377	500548.37	4198807.25	Геодезический метод	0.1	-
н378	500539.03	4198796.94	Геодезический метод	0.1	-
н379	500532.43	4198793.14	Геодезический метод	0.1	-
н380	500525.86	4198791.02	Геодезический метод	0.1	-
н381	500516.72	4198790.29	Геодезический метод	0.1	-
н382	500508.86	4198791.99	Геодезический метод	0.1	-
н383	500508.22	4198789.02	Геодезический метод	0.1	-
н384	500506.25	4198789.40	Геодезический метод	0.1	-
н385	500506.90	4198792.41	Геодезический метод	0.1	-
н386	500496.09	4198795.00	Геодезический метод	0.1	-
н387	500480.20	4198798.97	Геодезический метод	0.1	-
н388	500469.52	4198803.71	Геодезический метод	0.1	-
н389	500463.42	4198808.45	Геодезический метод	0.1	-
н390	500457.19	4198816.01	Геодезический метод	0.1	-
н391	500453.53	4198823.28	Геодезический метод	0.1	-
н392	500451.01	4198834.84	Геодезический метод	0.1	-
н393	500451.92	4198846.42	Геодезический метод	0.1	-
н394	500455.48	4198856.06	Геодезический метод	0.1	-
н395	500459.83	4198862.67	Геодезический метод	0.1	-
н396	500463.43	4198866.58	Геодезический метод	0.1	-
н397	500465.46	4198870.53	Геодезический метод	0.1	-

3. Сведения о характерных точках части (частей) границы объекта					
Обозначение характерных точек части границы	Координаты, м		Метод определения координат характерной точки	Средняя квадратическая погрешность положения характерной точки (Mt), м	Описание обозначения точки на местности (при наличии)
	X	Y			
1	2	3	4	5	6
н365	500465.61	4198874.83	Геодезический метод	0.1	-
Часть 6					
н398	501257.45	4199620.25	Геодезический метод	0.1	-
н399	501292.60	4199601.05	Геодезический метод	0.1	-
н400	501327.70	4199581.91	Геодезический метод	0.1	-
н401	501321.22	4199569.99	Геодезический метод	0.1	-
н402	501315.94	4199560.33	Геодезический метод	0.1	-
н403	501315.73	4199559.94	Геодезический метод	0.1	-
н404	501313.85	4199556.50	Геодезический метод	0.1	-
н405	501303.75	4199538.00	Геодезический метод	0.1	-
н406	501291.75	4199516.04	Геодезический метод	0.1	-
н407	501286.28	4199506.01	Геодезический метод	0.1	-
н408	501279.79	4199494.12	Геодезический метод	0.1	-
н409	501270.04	4199476.23	Геодезический метод	0.1	-
н410	501267.80	4199472.15	Геодезический метод	0.1	-
н411	501255.85	4199450.25	Геодезический метод	0.1	-
н412	501243.85	4199428.30	Геодезический метод	0.1	-
н413	501237.36	4199416.39	Геодезический метод	0.1	-
н414	501231.88	4199406.34	Геодезический метод	0.1	-
н415	501219.90	4199384.40	Геодезический метод	0.1	-
н416	501207.90	4199362.45	Геодезический метод	0.1	-
н417	501172.80	4199381.60	Геодезический метод	0.1	-
н418	501137.70	4199400.80	Геодезический метод	0.1	-
н419	501149.70	4199422.75	Геодезический метод	0.1	-
н420	501161.65	4199444.70	Геодезический метод	0.1	-
н421	501173.65	4199466.60	Геодезический метод	0.1	-

3. Сведения о характерных точках части (частей) границы объекта					
Обозначение характерных точек части границы	Координаты, м		Метод определения координат характерной точки	Средняя квадратическая погрешность положения характерной точки (Mt), м	Описание обозначения точки на местности (при наличии)
	X	Y			
1	2	3	4	5	6
н422	501185.60	4199488.55	Геодезический метод	0.1	-
н423	501197.60	4199510.50	Геодезический метод	0.1	-
н424	501209.60	4199532.46	Геодезический метод	0.1	-
н425	501221.55	4199554.40	Геодезический метод	0.1	-
н426	501233.50	4199576.35	Геодезический метод	0.1	-
н427	501245.50	4199598.30	Геодезический метод	0.1	-
н398	501257.45	4199620.25	Геодезический метод	0.1	-
Часть 7					
н428	501636.80	4199726.45	Геодезический метод	0.1	-
н429	501671.90	4199707.30	Геодезический метод	0.1	-
н430	501707.00	4199688.15	Геодезический метод	0.1	-
н431	501695.00	4199666.20	Геодезический метод	0.1	-
н432	501683.05	4199644.25	Геодезический метод	0.1	-
н433	501671.05	4199622.30	Геодезический метод	0.1	-
н434	501659.10	4199600.35	Геодезический метод	0.1	-
н435	501647.10	4199578.40	Геодезический метод	0.1	-
н436	501635.10	4199556.50	Геодезический метод	0.1	-
н437	501623.15	4199534.55	Геодезический метод	0.1	-
н438	501611.15	4199512.60	Геодезический метод	0.1	-
н439	501599.20	4199490.65	Геодезический метод	0.1	-
н440	501587.25	4199468.75	Геодезический метод	0.1	-
н441	501552.05	4199487.85	Геодезический метод	0.1	-
н442	501516.30	4199508.35	Геодезический метод	0.1	-
н443	501528.95	4199529.01	Геодезический метод	0.1	-
н444	501540.95	4199550.90	Геодезический метод	0.1	-
н445	501552.95	4199572.86	Геодезический метод	0.1	-

3. Сведения о характерных точках части (частей) границы объекта					
Обозначение характерных точек части границы	Координаты, м		Метод определения координат характерной точки	Средняя квадратическая погрешность положения характерной точки (Mt), м	Описание обозначения точки на местности (при наличии)
	X	Y			
1	2	3	4	5	6
н446	501564.90	4199594.80	Геодезический метод	0.1	-
н447	501576.90	4199616.75	Геодезический метод	0.1	-
н448	501588.85	4199638.70	Геодезический метод	0.1	-
н449	501600.85	4199660.65	Геодезический метод	0.1	-
н450	501612.80	4199682.60	Геодезический метод	0.1	-
н451	501624.80	4199704.55	Геодезический метод	0.1	-
н428	501636.80	4199726.45	Геодезический метод	0.1	-
Часть 8					
н452	502049.30	4199501.24	Геодезический метод	0.1	-
н453	502084.40	4199482.10	Геодезический метод	0.1	-
н454	502119.55	4199462.95	Геодезический метод	0.1	-
н455	502107.55	4199441.00	Геодезический метод	0.1	-
н456	502095.55	4199419.05	Геодезический метод	0.1	-
н457	502083.60	4199397.10	Геодезический метод	0.1	-
н458	502071.60	4199375.15	Геодезический метод	0.1	-
н459	502059.65	4199353.20	Геодезический метод	0.1	-
н460	502047.65	4199331.25	Геодезический метод	0.1	-
н461	502035.70	4199309.36	Геодезический метод	0.1	-
н462	502023.70	4199287.40	Геодезический метод	0.1	-
н463	502011.70	4199265.45	Геодезический метод	0.1	-
н464	501999.75	4199243.50	Геодезический метод	0.1	-
н465	501964.60	4199262.65	Геодезический метод	0.1	-
н466	501929.50	4199281.85	Геодезический метод	0.1	-
н467	501941.50	4199303.76	Геодезический метод	0.1	-
н468	501953.50	4199325.70	Геодезический метод	0.1	-
н469	501965.45	4199347.65	Геодезический метод	0.1	-

3. Сведения о характерных точках части (частей) границы объекта					
Обозначение характерных точек части границы	Координаты, м		Метод определения координат характерной точки	Средняя квадратическая погрешность положения характерной точки (Mt), м	Описание обозначения точки на местности (при наличии)
	X	Y			
1	2	3	4	5	6
н470	501977.45	4199369.60	Геодезический метод	0.1	-
н471	501989.40	4199391.55	Геодезический метод	0.1	-
н472	502001.40	4199413.50	Геодезический метод	0.1	-
н473	502013.35	4199435.45	Геодезический метод	0.1	-
н474	502025.35	4199457.35	Геодезический метод	0.1	-
н475	502037.35	4199479.30	Геодезический метод	0.1	-
н452	502049.30	4199501.24	Геодезический метод	0.1	-
Часть 9					
н476	501719.30	4199681.45	Геодезический метод	0.1	-
н477	501789.50	4199643.10	Геодезический метод	0.1	-
н478	501753.55	4199577.25	Геодезический метод	0.1	-
н479	501729.60	4199533.40	Геодезический метод	0.1	-
н480	501717.65	4199511.44	Геодезический метод	0.1	-
н481	501705.65	4199489.50	Геодезический метод	0.1	-
н482	501693.65	4199467.55	Геодезический метод	0.1	-
н483	501681.70	4199445.60	Геодезический метод	0.1	-
н484	501669.70	4199423.65	Геодезический метод	0.1	-
н485	501634.60	4199442.85	Геодезический метод	0.1	-
н486	501599.50	4199462.00	Геодезический метод	0.1	-
н487	501611.50	4199483.95	Геодезический метод	0.1	-
н488	501623.45	4199505.90	Геодезический метод	0.1	-
н489	501635.45	4199527.86	Геодезический метод	0.1	-
н490	501647.40	4199549.75	Геодезический метод	0.1	-
н491	501659.40	4199571.70	Геодезический метод	0.1	-
н492	501683.35	4199615.60	Геодезический метод	0.1	-
н476	501719.30	4199681.45	Геодезический метод	0.1	-

3. Сведения о характерных точках части (частей) границы объекта					
Обозначение характерных точек части границы	Координаты, м		Метод определения координат характерной точки	Средняя квадратическая погрешность положения характерной точки (Mt), м	Описание обозначения точки на местности (при наличии)
	X	Y			
1	2	3	4	5	6
Часть 10					
н493	502131.80	4199456.20	Геодезический метод	0.1	-
н494	502166.95	4199437.05	Геодезический метод	0.1	-
н495	502202.05	4199417.90	Геодезический метод	0.1	-
н496	502202.04	4199417.89	Геодезический метод	0.1	-
н497	502202.04	4199417.89	Геодезический метод	0.1	-
н498	502199.82	4199413.82	Геодезический метод	0.1	-
н499	502190.05	4199395.95	Геодезический метод	0.1	-
н500	502184.69	4199386.10	Геодезический метод	0.1	-
н501	502178.08	4199374.00	Геодезический метод	0.1	-
н502	502166.10	4199352.06	Геодезический метод	0.1	-
н503	502154.10	4199330.10	Геодезический метод	0.1	-
н504	502149.58	4199321.80	Геодезический метод	0.1	-
н505	502142.14	4199308.17	Геодезический метод	0.1	-
н506	502136.15	4199297.20	Геодезический метод	0.1	-
н507	502130.15	4199286.25	Геодезический метод	0.1	-
н508	502121.16	4199269.75	Геодезический метод	0.1	-
н509	502118.18	4199264.28	Геодезический метод	0.1	-
н510	502106.20	4199242.34	Геодезический метод	0.1	-
н511	502094.20	4199220.40	Геодезический метод	0.1	-
н512	502089.04	4199210.92	Геодезический метод	0.1	-
н513	502082.23	4199198.46	Геодезический метод	0.1	-
н514	502082.25	4199198.45	Геодезический метод	0.1	-
н515	502047.10	4199217.66	Геодезический метод	0.1	-
н516	502012.02	4199236.79	Геодезический метод	0.1	-
н517	502024.00	4199258.73	Геодезический метод	0.1	-

3. Сведения о характерных точках части (частей) границы объекта					
Обозначение характерных точек части границы	Координаты, м		Метод определения координат характерной точки	Средняя квадратическая погрешность положения характерной точки (Mt), м	Описание обозначения точки на местности (при наличии)
	X	Y			
1	2	3	4	5	6
н518	502027.34	4199264.85	Геодезический метод	0.1	-
н519	502036.00	4199280.65	Геодезический метод	0.1	-
н520	502046.72	4199300.35	Геодезический метод	0.1	-
н521	502047.96	4199302.62	Геодезический метод	0.1	-
н522	502050.18	4199306.69	Геодезический метод	0.1	-
н523	502059.95	4199324.55	Геодезический метод	0.1	-
н524	502065.31	4199334.40	Геодезический метод	0.1	-
н525	502071.92	4199346.50	Геодезический метод	0.1	-
н526	502083.90	4199368.45	Геодезический метод	0.1	-
н527	502095.90	4199390.40	Геодезический метод	0.1	-
н528	502100.42	4199398.70	Геодезический метод	0.1	-
н529	502107.86	4199412.33	Геодезический метод	0.1	-
н530	502119.84	4199434.28	Геодезический метод	0.1	-
н493	502131.80	4199456.20	Геодезический метод	0.1	-
Часть 11					
н531	501340.00	4199575.20	Геодезический метод	0.1	-
н532	501375.10	4199556.00	Геодезический метод	0.1	-
н533	501410.20	4199536.85	Геодезический метод	0.1	-
н534	501402.24	4199522.21	Геодезический метод	0.1	-
н535	501398.24	4199514.90	Геодезический метод	0.1	-
н536	501389.50	4199498.90	Геодезический метод	0.1	-
н537	501386.25	4199492.95	Геодезический метод	0.1	-
н538	501384.76	4199490.23	Геодезический метод	0.1	-
н539	501381.81	4199484.81	Геодезический метод	0.1	-
н540	501380.88	4199483.11	Геодезический метод	0.1	-
н541	501374.28	4199471.01	Геодезический метод	0.1	-

3. Сведения о характерных точках части (частей) границы объекта					
Обозначение характерных точек части границы	Координаты, м		Метод определения координат характерной точки	Средняя квадратическая погрешность положения характерной точки (Mt), м	Описание обозначения точки на местности (при наличии)
	X	Y			
1	2	3	4	5	6
н542	501362.30	4199449.07	Геодезический метод	0.1	-
н543	501358.96	4199442.95	Геодезический метод	0.1	-
н544	501350.30	4199427.15	Геодезический метод	0.1	-
н545	501339.58	4199407.45	Геодезический метод	0.1	-
н546	501338.34	4199405.18	Геодезический метод	0.1	-
н547	501336.12	4199401.11	Геодезический метод	0.1	-
н548	501326.35	4199383.26	Геодезический метод	0.1	-
н549	501320.99	4199373.40	Геодезический метод	0.1	-
н550	501314.38	4199361.30	Геодезический метод	0.1	-
н551	501302.40	4199339.36	Геодезический метод	0.1	-
н552	501299.54	4199334.10	Геодезический метод	0.1	-
н553	501290.40	4199317.41	Геодезический метод	0.1	-
н554	501255.30	4199336.60	Геодезический метод	0.1	-
н555	501220.20	4199355.75	Геодезический метод	0.1	-
н556	501220.21	4199355.75	Геодезический метод	0.1	-
н557	501228.94	4199371.74	Геодезический метод	0.1	-
н558	501232.20	4199377.70	Геодезический метод	0.1	-
н559	501233.42	4199379.95	Геодезический метод	0.1	-
н560	501244.17	4199399.63	Геодезический метод	0.1	-
н561	501254.92	4199419.34	Геодезический метод	0.1	-
н562	501256.15	4199421.60	Геодезический метод	0.1	-
н563	501258.70	4199426.26	Геодезический метод	0.1	-
н564	501268.12	4199443.52	Геодезический метод	0.1	-
н565	501276.34	4199458.56	Геодезический метод	0.1	-
н566	501280.10	4199465.44	Геодезический метод	0.1	-
н567	501292.10	4199487.40	Геодезический метод	0.1	-

3. Сведения о характерных точках части (частей) границы объекта					
Обозначение характерных точек части границы	Координаты, м		Метод определения координат характерной точки	Средняя квадратическая погрешность положения характерной точки (Mt), м	Описание обозначения точки на местности (при наличии)
	X	Y			
1	2	3	4	5	6
н568	501302.56	4199506.63	Геодезический метод	0.1	-
н569	501304.06	4199509.36	Геодезический метод	0.1	-
н570	501310.05	4199520.32	Геодезический метод	0.1	-
н571	501316.05	4199531.31	Геодезический метод	0.1	-
н572	501317.53	4199534.03	Геодезический метод	0.1	-
н573	501323.35	4199544.68	Геодезический метод	0.1	-
н574	501323.87	4199545.64	Геодезический метод	0.1	-
н575	501328.02	4199553.24	Геодезический метод	0.1	-
н576	501340.00	4199575.18	Геодезический метод	0.1	-
н577	501339.99	4199575.18	Геодезический метод	0.1	-
н531	501340.00	4199575.20	Геодезический метод	0.1	-
Часть 12					
н578	501422.50	4199530.16	Геодезический метод	0.1	-
н579	501457.60	4199510.95	Геодезический метод	0.1	-
н580	501492.70	4199491.80	Геодезический метод	0.1	-
н581	501486.11	4199479.70	Геодезический метод	0.1	-
н582	501480.74	4199469.86	Геодезический метод	0.1	-
н583	501468.76	4199447.92	Геодезический метод	0.1	-
н584	501456.79	4199425.97	Геодезический метод	0.1	-
н585	501450.80	4199415.00	Геодезический метод	0.1	-
н586	501444.80	4199404.05	Геодезический метод	0.1	-
н587	501438.32	4199392.14	Геодезический метод	0.1	-
н588	501432.83	4199382.09	Геодезический метод	0.1	-
н589	501424.62	4199367.04	Геодезический метод	0.1	-
н590	501420.85	4199360.15	Геодезический метод	0.1	-
н591	501408.85	4199338.20	Геодезический метод	0.1	-

3. Сведения о характерных точках части (частей) границы объекта					
Обозначение характерных точек части границы	Координаты, м		Метод определения координат характерной точки	Средняя квадратическая погрешность положения характерной точки (Мт), м	Описание обозначения точки на местности (при наличии)
	X	Y			
1	2	3	4	5	6
н592	501400.88	4199323.57	Геодезический метод	0.1	-
н593	501396.89	4199316.26	Геодезический метод	0.1	-
н594	501384.91	4199294.32	Геодезический метод	0.1	-
н595	501372.93	4199272.38	Геодезический метод	0.1	-
н596	501372.96	4199272.37	Геодезический метод	0.1	-
н597	501372.95	4199272.35	Геодезический метод	0.1	-
н598	501337.80	4199291.55	Геодезический метод	0.1	-
н599	501302.70	4199310.70	Геодезический метод	0.1	-
н600	501302.71	4199310.70	Геодезический метод	0.1	-
н601	501308.70	4199321.67	Геодезический метод	0.1	-
н602	501314.70	4199332.66	Геодезический метод	0.1	-
н603	501318.00	4199338.70	Геодезический метод	0.1	-
н604	501326.67	4199354.58	Геодезический метод	0.1	-
н605	501338.65	4199376.53	Геодезический метод	0.1	-
н606	501346.18	4199390.33	Геодезический метод	0.1	-
н607	501350.65	4199398.50	Геодезический метод	0.1	-
н608	501358.62	4199413.10	Геодезический метод	0.1	-
н609	501362.61	4199420.41	Геодезический метод	0.1	-
н610	501364.84	4199424.49	Геодезический метод	0.1	-
н611	501374.60	4199442.35	Геодезический метод	0.1	-
н612	501381.08	4199454.26	Геодезический метод	0.1	-
н613	501386.57	4199464.31	Геодезический метод	0.1	-
н614	501390.10	4199470.78	Геодезический метод	0.1	-
н615	501391.76	4199473.81	Геодезический метод	0.1	-
н616	501398.55	4199486.25	Геодезический метод	0.1	-
н617	501410.55	4199508.20	Геодезический метод	0.1	-

3. Сведения о характерных точках части (частей) границы объекта					
Обозначение характерных точек части границы	Координаты, м		Метод определения координат характерной точки	Средняя квадратическая погрешность положения характерной точки (Mt), м	Описание обозначения точки на местности (при наличии)
	X	Y			
1	2	3	4	5	6
н618	501418.76	4199523.27	Геодезический метод	0.1	-
н619	501422.50	4199530.14	Геодезический метод	0.1	-
н620	501422.50	4199530.14	Геодезический метод	0.1	-
н578	501422.50	4199530.16	Геодезический метод	0.1	-
Часть 13					
н621	501917.55	4199259.91	Геодезический метод	0.1	-
н622	501952.65	4199240.70	Геодезический метод	0.1	-
н623	501929.66	4199253.28	Геодезический метод	0.1	-
н624	501952.64	4199240.74	Геодезический метод	0.1	-
н625	501987.75	4199221.56	Геодезический метод	0.1	-
н626	501987.75	4199221.54	Геодезический метод	0.1	-
н627	501984.46	4199215.50	Геодезический метод	0.1	-
н628	501975.78	4199199.61	Геодезический метод	0.1	-
н629	501963.80	4199177.67	Геодезический метод	0.1	-
н630	501958.07	4199167.17	Геодезический метод	0.1	-
н631	501951.82	4199155.72	Геодезический метод	0.1	-
н632	501942.40	4199138.47	Геодезический метод	0.1	-
н633	501939.84	4199133.78	Геодезический метод	0.1	-
н634	501938.15	4199130.69	Геодезический метод	0.1	-
н635	501927.86	4199111.83	Геодезический метод	0.1	-
н636	501925.20	4199106.97	Геодезический метод	0.1	-
н637	501925.20	4199106.97	Геодезический метод	0.1	-
н638	501920.42	4199098.20	Геодезический метод	0.1	-
н639	501915.88	4199089.89	Геодезический метод	0.1	-
н640	501903.90	4199067.95	Геодезический метод	0.1	-
н641	501891.93	4199046.01	Геодезический метод	0.1	-

3. Сведения о характерных точках части (частей) границы объекта					
Обозначение характерных точек части границы	Координаты, м		Метод определения координат характерной точки	Средняя квадратическая погрешность положения характерной точки (Mt), м	Описание обозначения точки на местности (при наличии)
	X	Y			
1	2	3	4	5	6
н642	501879.95	4199024.08	Геодезический метод	0.1	-
н643	501868.97	4199003.96	Геодезический метод	0.1	-
н644	501867.95	4199002.10	Геодезический метод	0.1	-
н645	501832.85	4199021.30	Геодезический метод	0.1	-
н646	501832.86	4199021.30	Геодезический метод	0.1	-
н647	501841.60	4199037.30	Геодезический метод	0.1	-
н648	501844.85	4199043.25	Геодезический метод	0.1	-
н649	501809.75	4199062.40	Геодезический метод	0.1	-
н650	501816.34	4199074.50	Геодезический метод	0.1	-
н651	501821.71	4199084.34	Геодезический метод	0.1	-
н652	501833.69	4199106.28	Геодезический метод	0.1	-
н653	501842.98	4199123.31	Геодезический метод	0.1	-
н654	501842.99	4199123.31	Геодезический метод	0.1	-
н655	501845.67	4199128.23	Геодезический метод	0.1	-
н656	501854.31	4199144.06	Геодезический метод	0.1	-
н657	501857.65	4199150.15	Геодезический метод	0.1	-
н658	501863.36	4199160.64	Геодезический метод	0.1	-
н659	501869.62	4199172.12	Геодезический метод	0.1	-
н660	501877.84	4199187.16	Геодезический метод	0.1	-
н661	501881.60	4199194.04	Геодезический метод	0.1	-
н662	501893.60	4199216.00	Геодезический метод	0.1	-
н663	501900.19	4199228.10	Геодезический метод	0.1	-
н664	501905.56	4199237.94	Геодезический метод	0.1	-
н665	501915.32	4199255.82	Геодезический метод	0.1	-
н621	501917.55	4199259.91	Геодезический метод	0.1	-
Часть 14					

3. Сведения о характерных точках части (частей) границы объекта					
Обозначение характерных точек части границы	Координаты, м		Метод определения координат характерной точки	Средняя квадратическая погрешность положения характерной точки (Мt), м	Описание обозначения точки на местности (при наличии)
	X	Y			
1	2	3	4	5	6
н666	501801.80	4199636.40	Геодезический метод	0.1	-
н667	501872.00	4199598.05	Геодезический метод	0.1	-
н668	501872.00	4199598.05	Геодезический метод	0.1	-
н669	501836.90	4199617.22	Геодезический метод	0.1	-
н670	501872.01	4199598.04	Геодезический метод	0.1	-
н671	501861.74	4199579.25	Геодезический метод	0.1	-
н672	501860.25	4199576.52	Геодезический метод	0.1	-
н673	501860.26	4199576.52	Геодезический метод	0.1	-
н674	501860.03	4199576.11	Геодезический метод	0.1	-
н675	501860.02	4199576.11	Геодезический метод	0.1	-
н676	501824.08	4199510.28	Геодезический метод	0.1	-
н677	501824.10	4199510.28	Геодезический метод	0.1	-
н678	501817.28	4199497.83	Геодезический метод	0.1	-
н679	501818.30	4199499.69	Геодезический метод	0.1	-
н680	501758.20	4199389.60	Геодезический метод	0.1	-
н681	501688.00	4199427.96	Геодезический метод	0.1	-
н666	501801.80	4199636.40	Геодезический метод	0.1	-
Часть 15					
н682	501505.00	4199485.10	Геодезический метод	0.1	-
н683	501534.50	4199468.65	Геодезический метод	0.1	-
н684	501539.30	4199462.60	Геодезический метод	0.1	-
н685	501528.55	4199443.74	Геодезический метод	0.1	-
н686	501563.24	4199424.80	Геодезический метод	0.1	-
н687	501560.94	4199420.57	Геодезический метод	0.1	-
н688	501551.25	4199402.90	Геодезический метод	0.1	-
н689	501539.30	4199380.96	Геодезический метод	0.1	-

3. Сведения о характерных точках части (частей) границы объекта					
Обозначение характерных точек части границы	Координаты, м		Метод определения координат характерной точки	Средняя квадратическая погрешность положения характерной точки (Mt), м	Описание обозначения точки на местности (при наличии)
	X	Y			
1	2	3	4	5	6
н690	501527.30	4199359.00	Геодезический метод	0.1	-
н691	501521.94	4199349.15	Геодезический метод	0.1	-
н692	501515.33	4199337.05	Геодезический метод	0.1	-
н693	501510.94	4199329.01	Геодезический метод	0.1	-
н694	501510.54	4199328.28	Геодезический метод	0.1	-
н695	501503.35	4199315.11	Геодезический метод	0.1	-
н696	501491.35	4199293.15	Геодезический метод	0.1	-
н697	501485.10	4199281.69	Геодезический метод	0.1	-
н698	501479.40	4199271.22	Геодезический метод	0.1	-
н699	501471.19	4199256.18	Геодезический метод	0.1	-
н700	501467.40	4199249.24	Геодезический метод	0.1	-
н701	501455.45	4199227.35	Геодезический метод	0.1	-
н702	501420.35	4199246.50	Геодезический метод	0.1	-
н703	501385.20	4199265.66	Геодезический метод	0.1	-
н704	501385.20	4199265.67	Геодезический метод	0.1	-
н705	501385.22	4199265.66	Геодезический метод	0.1	-
н706	501394.34	4199282.35	Геодезический метод	0.1	-
н707	501397.20	4199287.60	Геодезический метод	0.1	-
н708	501409.20	4199309.55	Геодезический метод	0.1	-
н709	501415.79	4199321.65	Геодезический метод	0.1	-
н710	501421.16	4199331.49	Геодезический метод	0.1	-
н711	501430.92	4199349.36	Геодезический метод	0.1	-
н712	501433.15	4199353.45	Геодезический метод	0.1	-
н713	501434.38	4199355.70	Геодезический метод	0.1	-
н714	501445.12	4199375.38	Геодезический метод	0.1	-
н715	501452.19	4199388.34	Геодезический метод	0.1	-

3. Сведения о характерных точках части (частей) границы объекта					
Обозначение характерных точек части границы	Координаты, м		Метод определения координат характерной точки	Средняя квадратическая погрешность положения характерной точки (Mt), м	Описание обозначения точки на местности (при наличии)
	X	Y			
1	2	3	4	5	6
н716	501457.10	4199397.30	Геодезический метод	0.1	-
н717	501464.53	4199410.95	Геодезический метод	0.1	-
н718	501469.07	4199419.26	Геодезический метод	0.1	-
н719	501477.28	4199434.32	Геодезический метод	0.1	-
н720	501481.05	4199441.20	Геодезический метод	0.1	-
н721	501493.05	4199463.14	Геодезический метод	0.1	-
н722	501499.64	4199475.24	Геодезический метод	0.1	-
н723	501505.01	4199485.09	Геодезический метод	0.1	-
н724	501505.00	4199485.10	Геодезический метод	0.1	-
н682	501505.00	4199485.10	Геодезический метод	0.1	-
Часть 16					
н725	501554.30	4199771.50	Геодезический метод	0.1	-
н726	501589.40	4199752.35	Геодезический метод	0.1	-
н727	501589.39	4199752.32	Геодезический метод	0.1	-
н728	501589.38	4199752.34	Геодезический метод	0.1	-
н729	501582.46	4199739.65	Геодезический метод	0.1	-
н730	501577.40	4199730.40	Геодезический метод	0.1	-
н731	501577.41	4199730.40	Геодезический метод	0.1	-
н732	501588.61	4199724.29	Геодезический метод	0.1	-
н733	501594.07	4199721.31	Геодезический метод	0.1	-
н734	501612.51	4199711.24	Геодезический метод	0.1	-
н735	501602.78	4199693.39	Геодезический метод	0.1	-
н736	501600.54	4199689.29	Геодезический метод	0.1	-
н737	501588.55	4199667.35	Геодезический метод	0.1	-
н738	501576.58	4199645.40	Геодезический метод	0.1	-
н739	501564.60	4199623.46	Геодезический метод	0.1	-

3. Сведения о характерных точках части (частей) границы объекта					
Обозначение характерных точек части границы	Координаты, м		Метод определения координат характерной точки	Средняя квадратическая погрешность положения характерной точки (Mt), м	Описание обозначения точки на местности (при наличии)
	X	Y			
1	2	3	4	5	6
н740	501552.60	4199601.50	Геодезический метод	0.1	-
н741	501540.65	4199579.61	Геодезический метод	0.1	-
н742	501528.65	4199557.65	Геодезический метод	0.1	-
н743	501514.22	4199531.72	Геодезический метод	0.1	-
н744	501484.47	4199549.56	Геодезический метод	0.1	-
н745	501483.29	4199547.39	Геодезический метод	0.1	-
н746	501452.04	4199584.34	Геодезический метод	0.1	-
н747	501458.45	4199595.95	Геодезический метод	0.1	-
н748	501465.88	4199609.60	Геодезический метод	0.1	-
н749	501470.42	4199617.91	Геодезический метод	0.1	-
н750	501482.40	4199639.85	Геодезический метод	0.1	-
н751	501494.40	4199661.80	Геодезический метод	0.1	-
н752	501500.99	4199673.89	Геодезический метод	0.1	-
н753	501506.36	4199683.74	Геодезический метод	0.1	-
н754	501518.34	4199705.68	Геодезический метод	0.1	-
н755	501530.32	4199727.62	Геодезический метод	0.1	-
н756	501536.81	4199739.50	Геодезический метод	0.1	-
н757	501542.30	4199749.55	Геодезический метод	0.1	-
н725	501554.30	4199771.50	Геодезический метод	0.1	-
Часть 17					
н758	502247.57	4199079.72	Геодезический метод	0.1	-
н759	502272.05	4199066.35	Геодезический метод	0.1	-
н760	502303.35	4199049.25	Геодезический метод	0.1	-
н761	502309.10	4199046.10	Геодезический метод	0.1	-
н762	502312.85	4199015.70	Геодезический метод	0.1	-
н763	502316.00	4198990.50	Геодезический метод	0.1	-

3. Сведения о характерных точках части (частей) границы объекта					
Обозначение характерных точек части границы	Координаты, м		Метод определения координат характерной точки	Средняя квадратическая погрешность положения характерной точки (Mt), м	Описание обозначения точки на местности (при наличии)
	X	Y			
1	2	3	4	5	6
н764	502319.15	4198965.34	Геодезический метод	0.1	-
н765	502320.20	4198957.06	Геодезический метод	0.1	-
н766	502322.43	4198939.29	Геодезический метод	0.1	-
н767	502321.10	4198936.86	Геодезический метод	0.1	-
н768	502319.15	4198933.31	Геодезический метод	0.1	-
н769	502306.07	4198909.32	Геодезический метод	0.1	-
н770	502304.41	4198906.27	Геодезический метод	0.1	-
н771	502304.40	4198906.25	Геодезический метод	0.1	-
н772	502305.05	4198905.92	Геодезический метод	0.1	-
н773	502305.28	4198905.80	Геодезический метод	0.1	-
н774	502340.39	4198886.63	Геодезический метод	0.1	-
н775	502328.40	4198864.70	Геодезический метод	0.1	-
н776	502316.45	4198842.76	Геодезический метод	0.1	-
н777	502304.45	4198820.80	Геодезический метод	0.1	-
н778	502292.50	4198798.85	Геодезический метод	0.1	-
н779	502285.50	4198786.11	Геодезический метод	0.1	-
н780	502271.75	4198781.70	Геодезический метод	0.1	-
н781	502245.40	4198796.10	Геодезический метод	0.1	-
н782	502210.30	4198815.25	Геодезический метод	0.1	-
н783	502216.89	4198827.34	Геодезический метод	0.1	-
н784	502222.26	4198837.19	Геодезический метод	0.1	-
н785	502234.24	4198859.13	Геодезический метод	0.1	-
н786	502246.22	4198881.08	Геодезический метод	0.1	-
н787	502255.88	4198898.77	Геодезический метод	0.1	-
н788	502258.20	4198903.00	Геодезический метод	0.1	-
н789	502270.20	4198924.94	Геодезический метод	0.1	-

3. Сведения о характерных точках части (частей) границы объекта					
Обозначение характерных точек части границы	Координаты, м		Метод определения координат характерной точки	Средняя квадратическая погрешность положения характерной точки (Mt), м	Описание обозначения точки на местности (при наличии)
	X	Y			
1	2	3	4	5	6
н790	502279.13	4198941.36	Геодезический метод	0.1	-
н791	502279.99	4198942.93	Геодезический метод	0.1	-
н792	502280.61	4198944.08	Геодезический метод	0.1	-
н793	502282.15	4198946.90	Геодезический метод	0.1	-
н794	502282.15	4198946.91	Геодезический метод	0.1	-
н795	502281.90	4198948.86	Геодезический метод	0.1	-
н796	502280.45	4198960.45	Геодезический метод	0.1	-
н797	502279.18	4198970.46	Геодезический метод	0.1	-
н798	502277.26	4198985.62	Геодезический метод	0.1	-
н799	502274.07	4199010.91	Геодезический метод	0.1	-
н800	502272.26	4199025.22	Геодезический метод	0.1	-
н801	502254.80	4199034.76	Геодезический метод	0.1	-
н802	502254.80	4199034.76	Геодезический метод	0.1	-
н803	502230.32	4199048.13	Геодезический метод	0.1	-
н804	502247.56	4199079.70	Геодезический метод	0.1	-
н758	502247.57	4199079.72	Геодезический метод	0.1	-
Часть 18					
н805	501835.05	4199304.95	Геодезический метод	0.1	-
н806	501870.15	4199285.75	Геодезический метод	0.1	-
н807	501905.25	4199266.60	Геодезический метод	0.1	-
н808	501905.24	4199266.60	Геодезический метод	0.1	-
н809	501901.25	4199259.28	Геодезический метод	0.1	-
н810	501893.25	4199244.64	Геодезический метод	0.1	-
н811	501886.66	4199232.55	Геодезический метод	0.1	-
н812	501881.29	4199222.72	Геодезический метод	0.1	-
н813	501873.07	4199207.65	Геодезический метод	0.1	-

3. Сведения о характерных точках части (частей) границы объекта					
Обозначение характерных точек части границы	Координаты, м		Метод определения координат характерной точки	Средняя квадратическая погрешность положения характерной точки (Mt), м	Описание обозначения точки на местности (при наличии)
	X	Y			
1	2	3	4	5	6
н814	501869.30	4199200.75	Геодезический метод	0.1	-
н815	501866.34	4199195.30	Геодезический метод	0.1	-
н816	501857.34	4199178.82	Геодезический метод	0.1	-
н817	501851.35	4199167.85	Геодезический метод	0.1	-
н818	501845.35	4199156.90	Геодезический метод	0.1	-
н819	501837.92	4199143.25	Геодезический метод	0.1	-
н820	501833.38	4199134.94	Геодезический метод	0.1	-
н821	501825.16	4199119.89	Геодезический метод	0.1	-
н822	501821.40	4199113.00	Геодезический метод	0.1	-
н823	501809.40	4199091.06	Геодезический метод	0.1	-
н824	501774.31	4199110.23	Геодезический метод	0.1	-
н825	501769.79	4199103.83	Геодезический метод	0.1	-
н826	501769.20	4199103.00	Геодезический метод	0.1	-
н827	501743.50	4199137.25	Геодезический метод	0.1	-
н828	501751.20	4199151.35	Геодезический метод	0.1	-
н829	501760.60	4199168.58	Геодезический метод	0.1	-
н830	501763.16	4199173.26	Геодезический метод	0.1	-
н831	501765.38	4199177.34	Геодезический метод	0.1	-
н832	501775.15	4199195.20	Геодезический метод	0.1	-
н833	501781.64	4199207.11	Геодезический метод	0.1	-
н834	501787.12	4199217.16	Геодезический метод	0.1	-
н835	501795.34	4199232.21	Геодезический метод	0.1	-
н836	501799.10	4199239.10	Геодезический метод	0.1	-
н837	501811.10	4199261.06	Геодезический метод	0.1	-
н838	501815.62	4199269.35	Геодезический метод	0.1	-
н839	501823.06	4199282.98	Геодезический метод	0.1	-

3. Сведения о характерных точках части (частей) границы объекта					
Обозначение характерных точек части границы	Координаты, м		Метод определения координат характерной точки	Средняя квадратическая погрешность положения характерной точки (Mt), м	Описание обозначения точки на местности (при наличии)
	X	Y			
1	2	3	4	5	6
н840	501835.04	4199304.92	Геодезический метод	0.1	-
н841	501835.03	4199304.92	Геодезический метод	0.1	-
н805	501835.05	4199304.95	Геодезический метод	0.1	-
Часть 19					
н842	501966.81	4199546.30	Геодезический метод	0.1	-
н843	502001.90	4199527.15	Геодезический метод	0.1	-
н844	502037.00	4199507.95	Геодезический метод	0.1	-
н845	502025.05	4199486.05	Геодезический метод	0.1	-
н846	502013.05	4199464.10	Геодезический метод	0.1	-
н847	502002.32	4199444.40	Геодезический метод	0.1	-
н848	502001.09	4199442.14	Геодезический метод	0.1	-
н849	501997.85	4199436.20	Геодезический метод	0.1	-
н850	501989.10	4199420.20	Геодезический метод	0.1	-
н851	501985.12	4199412.89	Геодезический метод	0.1	-
н852	501977.43	4199398.80	Геодезический метод	0.1	-
н853	501977.13	4199398.25	Геодезический метод	0.1	-
н854	501965.15	4199376.31	Геодезический метод	0.1	-
н855	501961.38	4199369.41	Геодезический метод	0.1	-
н856	501953.15	4199354.36	Геодезический метод	0.1	-
н857	501941.19	4199332.42	Геодезический метод	0.1	-
н858	501906.08	4199351.60	Геодезический метод	0.1	-
н859	501870.97	4199370.77	Геодезический метод	0.1	-
н860	501882.95	4199392.70	Геодезический метод	0.1	-
н861	501894.95	4199414.65	Геодезический метод	0.1	-
н862	501900.42	4199424.69	Геодезический метод	0.1	-
н863	501906.91	4199436.59	Геодезический метод	0.1	-

3. Сведения о характерных точках части (частей) границы объекта					
Обозначение характерных точек части границы	Координаты, м		Метод определения координат характерной точки	Средняя квадратическая погрешность положения характерной точки (Mt), м	Описание обозначения точки на местности (при наличии)
	X	Y			
1	2	3	4	5	6
н864	501916.66	4199454.46	Геодезический метод	0.1	-
н865	501918.90	4199458.54	Геодезический метод	0.1	-
н866	501922.88	4199465.85	Геодезический метод	0.1	-
н867	501926.61	4199472.67	Геодезический метод	0.1	-
н868	501927.33	4199473.99	Геодезический метод	0.1	-
н869	501930.87	4199480.48	Геодезический метод	0.1	-
н870	501935.32	4199488.62	Геодезический метод	0.1	-
н871	501935.86	4199489.60	Геодезический метод	0.1	-
н872	501935.56	4199489.06	Геодезический метод	0.1	-
н873	501936.09	4199490.03	Геодезический метод	0.1	-
н874	501937.34	4199492.33	Геодезический метод	0.1	-
н875	501942.85	4199502.42	Геодезический метод	0.1	-
н876	501954.83	4199524.36	Геодезический метод	0.1	-
н877	501962.19	4199537.84	Геодезический метод	0.1	-
н878	501963.50	4199540.25	Геодезический метод	0.1	-
н842	501966.81	4199546.30	Геодезический метод	0.1	-
н879	501962.80	4199538.95	Геодезический метод	0.1	-
н880	501954.85	4199524.35	Геодезический метод	0.1	-
н881	501962.19	4199537.84	Геодезический метод	0.1	-
н879	501962.80	4199538.95	Геодезический метод	0.1	-
Часть 20					
н882	501942.85	4199502.40	Геодезический метод	0.1	-
н883	501936.32	4199490.46	Геодезический метод	0.1	-
н884	501937.34	4199492.33	Геодезический метод	0.1	-
н882	501942.85	4199502.40	Геодезический метод	0.1	-
Часть 21					

3. Сведения о характерных точках части (частей) границы объекта					
Обозначение характерных точек части границы	Координаты, м		Метод определения координат характерной точки	Средняя квадратическая погрешность положения характерной точки (Mt), м	Описание обозначения точки на местности (при наличии)
	X	Y			
1	2	3	4	5	6
н885	502214.32	4199411.18	Геодезический метод	0.1	-
н886	502249.43	4199392.01	Геодезический метод	0.1	-
н887	502237.45	4199370.08	Геодезический метод	0.1	-
н888	502225.45	4199348.10	Геодезический метод	0.1	-
н889	502213.50	4199326.20	Геодезический метод	0.1	-
н890	502201.50	4199304.25	Геодезический метод	0.1	-
н891	502201.52	4199304.24	Геодезический метод	0.1	-
н892	502203.11	4199303.38	Геодезический метод	0.1	-
н893	502236.62	4199285.06	Геодезический метод	0.1	-
н894	502227.99	4199269.24	Геодезический метод	0.1	-
н895	502224.65	4199263.15	Геодезический метод	0.1	-
н896	502212.65	4199241.20	Геодезический метод	0.1	-
н897	502202.18	4199221.98	Геодезический метод	0.1	-
н898	502200.69	4199219.24	Геодезический метод	0.1	-
н899	502197.44	4199213.30	Геодезический метод	0.1	-
н900	502188.70	4199197.30	Геодезический метод	0.1	-
н901	502185.40	4199191.25	Геодезический метод	0.1	-
н902	502176.73	4199175.36	Геодезический метод	0.1	-
н903	502164.74	4199153.42	Геодезический метод	0.1	-
н904	502164.76	4199153.40	Геодезический метод	0.1	-
н905	502164.75	4199153.40	Геодезический метод	0.1	-
н906	502129.65	4199172.60	Геодезический метод	0.1	-
н907	502094.50	4199191.74	Геодезический метод	0.1	-
н908	502094.51	4199191.77	Геодезический метод	0.1	-
н909	502094.52	4199191.76	Геодезический метод	0.1	-
н910	502106.51	4199213.69	Геодезический метод	0.1	-

3. Сведения о характерных точках части (частей) границы объекта					
Обозначение характерных точек части границы	Координаты, м		Метод определения координат характерной точки	Средняя квадратическая погрешность положения характерной точки (Mt), м	Описание обозначения точки на местности (при наличии)
	X	Y			
1	2	3	4	5	6
н911	502118.49	4199235.63	Геодезический метод	0.1	-
н912	502130.47	4199257.58	Геодезический метод	0.1	-
н913	502139.11	4199273.41	Геодезический метод	0.1	-
н914	502142.45	4199279.50	Геодезический метод	0.1	-
н915	502154.45	4199301.46	Геодезический метод	0.1	-
н916	502162.42	4199316.08	Геодезический метод	0.1	-
н917	502166.41	4199323.40	Геодезический метод	0.1	-
н918	502172.40	4199334.37	Геодезический метод	0.1	-
н919	502178.40	4199345.35	Геодезический метод	0.1	-
н920	502181.70	4199351.40	Геодезический метод	0.1	-
н921	502190.37	4199367.29	Геодезический метод	0.1	-
н922	502200.86	4199386.52	Геодезический метод	0.1	-
н923	502202.35	4199389.25	Геодезический метод	0.1	-
н885	502214.32	4199411.18	Геодезический метод	0.1	-
Часть 22					
н924	501471.75	4199816.55	Геодезический метод	0.1	-
н925	501506.90	4199797.40	Геодезический метод	0.1	-
н926	501541.98	4199778.21	Геодезический метод	0.1	-
н927	501542.00	4199778.20	Геодезический метод	0.1	-
н928	501530.00	4199756.25	Геодезический метод	0.1	-
н929	501518.05	4199734.35	Геодезический метод	0.1	-
н930	501506.05	4199712.40	Геодезический метод	0.1	-
н931	501494.05	4199690.45	Геодезический метод	0.1	-
н932	501486.08	4199675.82	Геодезический метод	0.1	-
н933	501485.00	4199673.81	Геодезический метод	0.1	-
н934	501482.10	4199668.50	Геодезический метод	0.1	-

3. Сведения о характерных точках части (частей) границы объекта					
Обозначение характерных точек части границы	Координаты, м		Метод определения координат характерной точки	Средняя квадратическая погрешность положения характерной точки (Mt), м	Описание обозначения точки на местности (при наличии)
	X	Y			
1	2	3	4	5	6
н935	501470.10	4199646.55	Геодезический метод	0.1	-
н936	501468.62	4199643.82	Геодезический метод	0.1	-
н937	501467.13	4199641.08	Геодезический метод	0.1	-
н938	501458.15	4199624.60	Геодезический метод	0.1	-
н939	501451.10	4199611.74	Геодезический метод	0.1	-
н940	501442.37	4199595.78	Геодезический метод	0.1	-
н941	501442.35	4199595.80	Геодезический метод	0.1	-
н942	501414.70	4199628.50	Геодезический метод	0.1	-
н943	501418.40	4199635.34	Геодезический метод	0.1	-
н944	501418.66	4199635.81	Геодезический метод	0.1	-
н945	501423.00	4199643.80	Геодезический метод	0.1	-
н946	501404.57	4199653.85	Геодезический метод	0.1	-
н947	501401.17	4199655.71	Геодезический метод	0.1	-
н948	501387.90	4199662.95	Геодезический метод	0.1	-
н949	501399.90	4199684.90	Геодезический метод	0.1	-
н950	501411.85	4199706.85	Геодезический метод	0.1	-
н951	501423.85	4199728.80	Геодезический метод	0.1	-
н952	501435.80	4199750.75	Геодезический метод	0.1	-
н953	501447.80	4199772.70	Геодезический метод	0.1	-
н954	501449.82	4199776.37	Геодезический метод	0.1	-
н955	501450.27	4199777.21	Геодезический метод	0.1	-
н956	501459.80	4199794.60	Геодезический метод	0.1	-
н924	501471.75	4199816.55	Геодезический метод	0.1	-
Часть 23					
н957	501563.65	4199396.30	Геодезический метод	0.1	-
н958	501593.65	4199380.30	Геодезический метод	0.1	-

3. Сведения о характерных точках части (частей) границы объекта					
Обозначение характерных точек части границы	Координаты, м		Метод определения координат характерной точки	Средняя квадратическая погрешность положения характерной точки (Mt), м	Описание обозначения точки на местности (при наличии)
	X	Y			
1	2	3	4	5	6
н959	501596.75	4199373.50	Геодезический метод	0.1	-
н960	501587.45	4199356.45	Геодезический метод	0.1	-
н961	501610.78	4199343.71	Геодезический метод	0.1	-
н962	501610.80	4199343.70	Геодезический метод	0.1	-
н963	501618.05	4199329.06	Геодезический метод	0.1	-
н964	501609.80	4199313.96	Геодезический метод	0.1	-
н965	501597.85	4199292.00	Геодезический метод	0.1	-
н966	501585.85	4199270.05	Геодезический метод	0.1	-
н967	501584.62	4199267.80	Геодезический метод	0.1	-
н968	501584.02	4199266.69	Геодезический метод	0.1	-
н969	501573.90	4199248.10	Геодезический метод	0.1	-
н970	501561.90	4199226.15	Геодезический метод	0.1	-
н971	501560.35	4199223.32	Геодезический метод	0.1	-
н972	501559.58	4199221.92	Геодезический метод	0.1	-
н973	501549.90	4199204.25	Геодезический метод	0.1	-
н974	501541.24	4199188.35	Геодезический метод	0.1	-
н975	501541.06	4199188.01	Геодезический метод	0.1	-
н976	501537.95	4199182.30	Геодезический метод	0.1	-
н977	501537.94	4199182.30	Геодезический метод	0.1	-
н978	501502.85	4199201.45	Геодезический метод	0.1	-
н979	501467.75	4199220.60	Геодезический метод	0.1	-
н980	501479.70	4199242.55	Геодезический метод	0.1	-
н981	501491.70	4199264.51	Геодезический метод	0.1	-
н982	501499.66	4199279.13	Геодезический метод	0.1	-
н983	501500.24	4199280.18	Геодезический метод	0.1	-
н984	501503.65	4199286.45	Геодезический метод	0.1	-

3. Сведения о характерных точках части (частей) границы объекта					
Обозначение характерных точек части границы	Координаты, м		Метод определения координат характерной точки	Средняя квадратическая погрешность положения характерной точки (Mt), м	Описание обозначения точки на местности (при наличии)
	X	Y			
1	2	3	4	5	6
н985	501515.65	4199308.40	Геодезический метод	0.1	-
н986	501518.70	4199314.00	Геодезический метод	0.1	-
н987	501519.03	4199314.61	Геодезический метод	0.1	-
н988	501519.06	4199314.67	Геодезический метод	0.1	-
н989	501527.60	4199330.36	Геодезический метод	0.1	-
н990	501539.60	4199352.30	Геодезический метод	0.1	-
н991	501541.15	4199355.13	Геодезический метод	0.1	-
н992	501541.92	4199356.53	Геодезический метод	0.1	-
н993	501551.60	4199374.20	Геодезический метод	0.1	-
н957	501563.65	4199396.30	Геодезический метод	0.1	-
Часть 24					
н994	502223.61	4199035.83	Геодезический метод	0.1	-
н995	502235.56	4199029.31	Геодезический метод	0.1	-
н996	502258.70	4199016.65	Геодезический метод	0.1	-
н997	502254.95	4199009.76	Геодезический метод	0.1	-
н998	502246.74	4198994.72	Геодезический метод	0.1	-
н999	502243.20	4198988.24	Геодезический метод	0.1	-
н1000	502236.10	4198975.30	Геодезический метод	0.1	-
н1001	502236.12	4198975.29	Геодезический метод	0.1	-
н1002	502236.12	4198975.28	Геодезический метод	0.1	-
н1003	502257.03	4198963.83	Геодезический метод	0.1	-
н1004	502266.55	4198958.61	Геодезический метод	0.1	-
н1005	502267.56	4198950.79	Геодезический метод	0.1	-
н1006	502267.70	4198949.65	Геодезический метод	0.1	-
н1007	502265.56	4198945.73	Геодезический метод	0.1	-
н1008	502257.89	4198931.67	Геодезический метод	0.1	-

3. Сведения о характерных точках части (частей) границы объекта					
Обозначение характерных точек части границы	Координаты, м		Метод определения координат характерной точки	Средняя квадратическая погрешность положения характерной точки (Mt), м	Описание обозначения точки на местности (при наличии)
	X	Y			
1	2	3	4	5	6
н1009	502251.90	4198920.70	Геодезический метод	0.1	-
н1010	502245.90	4198909.75	Геодезический метод	0.1	-
н1011	502236.92	4198893.25	Геодезический метод	0.1	-
н1012	502233.93	4198887.78	Геодезический метод	0.1	-
н1013	502227.44	4198875.90	Геодезический метод	0.1	-
н1014	502221.95	4198865.85	Геодезический метод	0.1	-
н1015	502209.95	4198843.90	Геодезический метод	0.1	-
н1016	502201.98	4198829.26	Геодезический метод	0.1	-
н1017	502197.99	4198821.95	Геодезический метод	0.1	-
н1018	502162.90	4198841.10	Геодезический метод	0.1	-
н1019	502127.75	4198860.30	Геодезический метод	0.1	-
н1020	502127.76	4198860.32	Геодезический метод	0.1	-
н1021	502127.77	4198860.30	Геодезический метод	0.1	-
н1022	502139.75	4198882.23	Геодезический метод	0.1	-
н1023	502142.06	4198886.48	Геодезический метод	0.1	-
н1024	502151.75	4198904.15	Геодезический метод	0.1	-
н1025	502163.70	4198926.10	Геодезический метод	0.1	-
н1026	502175.70	4198948.05	Геодезический метод	0.1	-
н1027	502182.18	4198959.96	Геодезический метод	0.1	-
н1028	502187.67	4198970.01	Геодезический метод	0.1	-
н1029	502199.65	4198991.96	Геодезический метод	0.1	-
н1030	502211.65	4199013.90	Геодезический метод	0.1	-
н1031	502216.17	4199022.20	Геодезический метод	0.1	-
н994	502223.61	4199035.83	Геодезический метод	0.1	-
Часть 25					
н1032	501849.70	4199724.15	Геодезический метод	0.1	-

3. Сведения о характерных точках части (частей) границы объекта					
Обозначение характерных точек части границы	Координаты, м		Метод определения координат характерной точки	Средняя квадратическая погрешность положения характерной точки (Mt), м	Описание обозначения точки на местности (при наличии)
	X	Y			
1	2	3	4	5	6
н1033	501871.65	4199712.16	Геодезический метод	0.1	-
н1034	501915.55	4199688.20	Геодезический метод	0.1	-
н1035	501937.50	4199676.25	Геодезический метод	0.1	-
н1036	501959.45	4199664.25	Геодезический метод	0.1	-
н1037	501981.35	4199652.25	Геодезический метод	0.1	-
н1038	502003.30	4199640.30	Геодезический метод	0.1	-
н1039	501984.15	4199605.20	Геодезический метод	0.1	-
н1040	501965.00	4199570.10	Геодезический метод	0.1	-
н1041	501943.05	4199582.06	Геодезический метод	0.1	-
н1042	501921.10	4199594.05	Геодезический метод	0.1	-
н1043	501899.15	4199606.00	Геодезический метод	0.1	-
н1044	501877.20	4199618.00	Геодезический метод	0.1	-
н1045	501855.25	4199630.00	Геодезический метод	0.1	-
н1046	501833.30	4199641.95	Геодезический метод	0.1	-
н1047	501811.40	4199653.95	Геодезический метод	0.1	-
н1048	501830.55	4199689.05	Геодезический метод	0.1	-
н1032	501849.70	4199724.15	Геодезический метод	0.1	-
Часть 26					
н1049	502015.60	4199633.60	Геодезический метод	0.1	-
н1050	502037.55	4199621.60	Геодезический метод	0.1	-
н1051	502059.50	4199609.66	Геодезический метод	0.1	-
н1052	502081.45	4199597.65	Геодезический метод	0.1	-
н1053	502103.35	4199585.66	Геодезический метод	0.1	-
н1054	502125.30	4199573.70	Геодезический метод	0.1	-
н1055	502147.25	4199561.70	Геодезический метод	0.1	-
н1056	502169.20	4199549.75	Геодезический метод	0.1	-

3. Сведения о характерных точках части (частей) границы объекта					
Обозначение характерных точек части границы	Координаты, м		Метод определения координат характерной точки	Средняя квадратическая погрешность положения характерной точки (Mt), м	Описание обозначения точки на местности (при наличии)
	X	Y			
1	2	3	4	5	6
н1057	502150.05	4199514.65	Геодезический метод	0.1	-
н1058	502130.85	4199479.56	Геодезический метод	0.1	-
н1059	502108.95	4199491.50	Геодезический метод	0.1	-
н1060	502087.00	4199503.50	Геодезический метод	0.1	-
н1061	502065.05	4199515.45	Геодезический метод	0.1	-
н1062	502043.10	4199527.45	Геодезический метод	0.1	-
н1063	502021.15	4199539.40	Геодезический метод	0.1	-
н1064	501999.20	4199551.40	Геодезический метод	0.1	-
н1065	501977.25	4199563.40	Геодезический метод	0.1	-
н1066	501996.45	4199598.50	Геодезический метод	0.1	-
н1049	502015.60	4199633.60	Геодезический метод	0.1	-
Часть 27					
н1067	500503.00	4199029.63	Геодезический метод	0.1	-
н1068	500515.01	4199029.10	Геодезический метод	0.1	-
н1069	500522.36	4199026.88	Геодезический метод	0.1	-
н1070	500527.44	4199025.33	Геодезический метод	0.1	-
н1071	500555.51	4199012.63	Геодезический метод	0.1	-
н1072	500590.72	4198996.70	Геодезический метод	0.1	-
н1073	500590.14	4198988.88	Геодезический метод	0.1	-
н1074	500571.39	4198984.34	Геодезический метод	0.1	-
н1075	500571.14	4198981.38	Геодезический метод	0.1	-
н1076	500553.00	4198982.90	Геодезический метод	0.1	-
н1077	500520.59	4198985.25	Геодезический метод	0.1	-
н1078	500508.91	4198985.29	Геодезический метод	0.1	-
н1079	500496.12	4198984.32	Геодезический метод	0.1	-
н1080	500476.57	4198982.82	Геодезический метод	0.1	-

3. Сведения о характерных точках части (частей) границы объекта					
Обозначение характерных точек части границы	Координаты, м		Метод определения координат характерной точки	Средняя квадратическая погрешность положения характерной точки (Mt), м	Описание обозначения точки на местности (при наличии)
	X	Y			
1	2	3	4	5	6
н1081	500476.21	4198987.46	Геодезический метод	0.1	-
н1082	500460.26	4198986.25	Геодезический метод	0.1	-
н1083	500461.47	4198970.99	Геодезический метод	0.1	-
н1084	500477.37	4198972.21	Геодезический метод	0.1	-
н1085	500477.02	4198976.84	Геодезический метод	0.1	-
н1086	500509.66	4198979.31	Геодезический метод	0.1	-
н1087	500524.90	4198979.25	Геодезический метод	0.1	-
н1088	500542.61	4198977.75	Геодезический метод	0.1	-
н1089	500570.85	4198975.37	Геодезический метод	0.1	-
н1090	500570.13	4198966.86	Геодезический метод	0.1	-
н1091	500603.55	4198959.18	Геодезический метод	0.1	-
н1092	500618.31	4198955.11	Геодезический метод	0.1	-
н1093	500634.60	4198940.87	Геодезический метод	0.1	-
н1094	500635.61	4198930.53	Геодезический метод	0.1	-
н1095	500600.88	4198927.54	Геодезический метод	0.1	-
н1096	500586.98	4198927.56	Геодезический метод	0.1	-
н1097	500567.10	4198930.96	Геодезический метод	0.1	-
н1098	500539.24	4198937.84	Геодезический метод	0.1	-
н1099	500509.52	4198945.17	Геодезический метод	0.1	-
н1100	500491.30	4198949.67	Геодезический метод	0.1	-
н1101	500462.47	4198956.51	Геодезический метод	0.1	-
н1102	500438.14	4198959.64	Геодезический метод	0.1	-
н1103	500406.85	4198959.14	Геодезический метод	0.1	-
н1104	500375.62	4198954.06	Геодезический метод	0.1	-
н1105	500348.51	4198948.13	Геодезический метод	0.1	-
н1106	500332.26	4198977.21	Геодезический метод	0.1	-

3. Сведения о характерных точках части (частей) границы объекта					
Обозначение характерных точек части границы	Координаты, м		Метод определения координат характерной точки	Средняя квадратическая погрешность положения характерной точки (Mt), м	Описание обозначения точки на местности (при наличии)
	X	Y			
1	2	3	4	5	6
н1107	500369.91	4198983.52	Геодезический метод	0.1	-
н1108	500404.98	4198989.86	Геодезический метод	0.1	-
н1109	500436.75	4198995.41	Геодезический метод	0.1	-
н1110	500446.51	4199000.12	Геодезический метод	0.1	-
н1111	500458.89	4199008.20	Геодезический метод	0.1	-
н1112	500479.50	4199021.65	Геодезический метод	0.1	-
н1113	500492.83	4199027.54	Геодезический метод	0.1	-
н1067	500503.00	4199029.63	Геодезический метод	0.1	-
Часть 28					
н1114	501389.25	4199861.60	Геодезический метод	0.1	-
н1115	501424.35	4199842.45	Геодезический метод	0.1	-
н1116	501459.50	4199823.24	Геодезический метод	0.1	-
н1117	501459.50	4199823.23	Геодезический метод	0.1	-
н1118	501459.48	4199823.24	Геодезический метод	0.1	-
н1119	501447.48	4199801.33	Геодезический метод	0.1	-
н1120	501440.99	4199789.45	Геодезический метод	0.1	-
н1121	501435.50	4199779.40	Геодезический метод	0.1	-
н1122	501423.50	4199757.45	Геодезический метод	0.1	-
н1123	501411.55	4199735.50	Геодезический метод	0.1	-
н1124	501402.90	4199719.60	Геодезический метод	0.1	-
н1125	501399.59	4199713.55	Геодезический метод	0.1	-
н1126	501393.60	4199702.58	Геодезический метод	0.1	-
н1127	501387.60	4199691.60	Геодезический метод	0.1	-
н1128	501352.51	4199710.78	Геодезический метод	0.1	-
н1129	501364.50	4199732.70	Геодезический метод	0.1	-
н1130	501329.36	4199751.90	Геодезический метод	0.1	-

3. Сведения о характерных точках части (частей) границы объекта					
Обозначение характерных точек части границы	Координаты, м		Метод определения координат характерной точки	Средняя квадратическая погрешность положения характерной точки (Mt), м	Описание обозначения точки на местности (при наличии)
	X	Y			
1	2	3	4	5	6
н1131	501334.84	4199761.95	Геодезический метод	0.1	-
н1132	501341.35	4199773.85	Геодезический метод	0.1	-
н1133	501353.30	4199795.75	Геодезический метод	0.1	-
н1134	501365.30	4199817.70	Геодезический метод	0.1	-
н1135	501373.58	4199832.92	Геодезический метод	0.1	-
н1136	501377.26	4199839.66	Геодезический метод	0.1	-
н1137	501383.25	4199850.63	Геодезический метод	0.1	-
н1114	501389.25	4199861.60	Геодезический метод	0.1	-
Часть 29					
н1138	501683.81	4199814.69	Геодезический метод	0.1	-
н1139	501696.12	4199808.00	Геодезический метод	0.1	-
н1140	501705.76	4199802.73	Геодезический метод	0.1	-
н1141	501722.49	4199793.60	Геодезический метод	0.1	-
н1142	501727.70	4199790.75	Геодезический метод	0.1	-
н1143	501749.65	4199778.75	Геодезический метод	0.1	-
н1144	501762.28	4199771.87	Геодезический метод	0.1	-
н1145	501771.59	4199766.79	Геодезический метод	0.1	-
н1146	501782.38	4199760.90	Геодезический метод	0.1	-
н1147	501793.54	4199754.81	Геодезический метод	0.1	-
н1148	501779.11	4199728.40	Геодезический метод	0.1	-
н1149	501774.35	4199719.70	Геодезический метод	0.1	-
н1150	501763.96	4199700.67	Геодезический метод	0.1	-
н1151	501755.20	4199684.61	Геодезический метод	0.1	-
н1152	501755.20	4199684.61	Геодезический метод	0.1	-
н1153	501755.20	4199684.60	Геодезический метод	0.1	-
н1154	501733.25	4199696.60	Геодезический метод	0.1	-

3. Сведения о характерных точках части (частей) границы объекта					
Обозначение характерных точек части границы	Координаты, м		Метод определения координат характерной точки	Средняя квадратическая погрешность положения характерной точки (Mt), м	Описание обозначения точки на местности (при наличии)
	X	Y			
1	2	3	4	5	6
н1155	501711.30	4199708.56	Геодезический метод	0.1	-
н1156	501689.35	4199720.55	Геодезический метод	0.1	-
н1157	501667.45	4199732.50	Геодезический метод	0.1	-
н1158	501645.50	4199744.50	Геодезический метод	0.1	-
н1159	501664.65	4199779.60	Геодезический метод	0.1	-
н1138	501683.81	4199814.69	Геодезический метод	0.1	-
Часть 30					
н1160	501884.30	4199591.35	Геодезический метод	0.1	-
н1161	501919.40	4199572.15	Геодезический метод	0.1	-
н1162	501954.50	4199553.00	Геодезический метод	0.1	-
н1163	501942.55	4199531.10	Геодезический метод	0.1	-
н1164	501936.55	4199520.09	Геодезический метод	0.1	-
н1165	501930.56	4199509.12	Геодезический метод	0.1	-
н1166	501918.58	4199487.18	Геодезический метод	0.1	-
н1167	501918.13	4199486.36	Геодезический метод	0.1	-
н1168	501912.09	4199475.30	Геодезический метод	0.1	-
н1169	501906.60	4199465.25	Геодезический метод	0.1	-
н1170	501894.60	4199443.30	Геодезический метод	0.1	-
н1171	501885.94	4199427.40	Геодезический метод	0.1	-
н1172	501882.64	4199421.35	Геодезический метод	0.1	-
н1173	501847.53	4199440.52	Геодезический метод	0.1	-
н1174	501859.51	4199462.46	Геодезический метод	0.1	-
н1175	501865.50	4199473.43	Геодезический метод	0.1	-
н1176	501871.50	4199484.40	Геодезический метод	0.1	-
н1177	501836.38	4199503.57	Геодезический метод	0.1	-
н1178	501848.36	4199525.51	Геодезический метод	0.1	-

3. Сведения о характерных точках части (частей) границы объекта					
Обозначение характерных точек части границы	Координаты, м		Метод определения координат характерной точки	Средняя квадратическая погрешность положения характерной точки (Mt), м	Описание обозначения точки на местности (при наличии)
	X	Y			
1	2	3	4	5	6
н1179	501860.34	4199547.46	Геодезический метод	0.1	-
н1180	501868.96	4199563.24	Геодезический метод	0.1	-
н1181	501868.96	4199563.23	Геодезический метод	0.1	-
н1182	501871.08	4199567.14	Геодезический метод	0.1	-
н1183	501872.32	4199569.39	Геодезический метод	0.1	-
н1184	501884.30	4199591.34	Геодезический метод	0.1	-
н1185	501884.30	4199591.34	Геодезический метод	0.1	-
н1160	501884.30	4199591.35	Геодезический метод	0.1	-
Часть 31					
н1186	500683.24	4198817.55	Геодезический метод	0.1	-
н1187	500685.24	4198815.18	Геодезический метод	0.1	-
н1188	500682.32	4198799.80	Геодезический метод	0.1	-
н1189	500678.60	4198780.29	Геодезический метод	0.1	-
н1190	500671.96	4198745.41	Геодезический метод	0.1	-
н1191	500667.02	4198740.14	Геодезический метод	0.1	-
н1192	500647.49	4198735.12	Геодезический метод	0.1	-
н1193	500620.02	4198727.96	Геодезический метод	0.1	-
н1194	500573.01	4198715.80	Геодезический метод	0.1	-
н1195	500540.61	4198707.38	Геодезический метод	0.1	-
н1196	500532.68	4198719.02	Геодезический метод	0.1	-
н1197	500540.14	4198734.54	Геодезический метод	0.1	-
н1198	500547.88	4198748.76	Геодезический метод	0.1	-
н1199	500552.16	4198755.09	Геодезический метод	0.1	-
н1200	500560.55	4198765.94	Геодезический метод	0.1	-
н1201	500572.89	4198778.69	Геодезический метод	0.1	-
н1202	500584.88	4198788.64	Геодезический метод	0.1	-

3. Сведения о характерных точках части (частей) границы объекта					
Обозначение характерных точек части границы	Координаты, м		Метод определения координат характерной точки	Средняя квадратическая погрешность положения характерной точки (Mt), м	Описание обозначения точки на местности (при наличии)
	X	Y			
1	2	3	4	5	6
н1203	500597.65	4198797.06	Геодезический метод	0.1	-
н1204	500611.25	4198804.05	Геодезический метод	0.1	-
н1205	500624.48	4198809.46	Геодезический метод	0.1	-
н1206	500644.95	4198814.08	Геодезический метод	0.1	-
н1207	500652.65	4198816.08	Геодезический метод	0.1	-
н1208	500665.07	4198817.17	Геодезический метод	0.1	-
н1186	500683.24	4198817.55	Геодезический метод	0.1	-
Часть 32					
н1209	501210.10	4199646.10	Геодезический метод	0.1	-
н1210	501245.20	4199626.95	Геодезический метод	0.1	-
н1211	501233.20	4199605.00	Геодезический метод	0.1	-
н1212	501221.25	4199583.06	Геодезический метод	0.1	-
н1213	501209.25	4199561.10	Геодезический метод	0.1	-
н1214	501197.25	4199539.15	Геодезический метод	0.1	-
н1215	501185.30	4199517.20	Геодезический метод	0.1	-
н1216	501173.35	4199495.25	Геодезический метод	0.1	-
н1217	501161.35	4199473.35	Геодезический метод	0.1	-
н1218	501147.10	4199447.25	Геодезический метод	0.1	-
н1219	501125.50	4199407.65	Геодезический метод	0.1	-
н1220	501112.50	4199414.75	Геодезический метод	0.1	-
н1221	501112.51	4199414.76	Геодезический метод	0.1	-
н1222	501117.05	4199438.28	Геодезический метод	0.1	-
н1223	501121.60	4199461.80	Геодезический метод	0.1	-
н1224	501127.40	4199491.85	Геодезический метод	0.1	-
н1225	501127.40	4199491.86	Геодезический метод	0.1	-
н1226	501126.94	4199492.11	Геодезический метод	0.1	-

3. Сведения о характерных точках части (частей) границы объекта					
Обозначение характерных точек части границы	Координаты, м		Метод определения координат характерной точки	Средняя квадратическая погрешность положения характерной точки (Mt), м	Описание обозначения точки на местности (при наличии)
	X	Y			
1	2	3	4	5	6
н1227	501126.25	4199492.50	Геодезический метод	0.1	-
н1228	501127.73	4199495.23	Геодезический метод	0.1	-
н1229	501138.22	4199514.44	Геодезический метод	0.1	-
н1230	501146.08	4199528.86	Геодезический метод	0.1	-
н1231	501150.20	4199536.40	Геодезический метод	0.1	-
н1232	501154.72	4199544.70	Геодезический метод	0.1	-
н1233	501162.16	4199558.33	Геодезический метод	0.1	-
н1234	501168.15	4199569.30	Геодезический метод	0.1	-
н1235	501174.15	4199580.25	Геодезический метод	0.1	-
н1236	501181.58	4199593.90	Геодезический метод	0.1	-
н1237	501186.12	4199602.22	Геодезический метод	0.1	-
н1238	501194.34	4199617.26	Геодезический метод	0.1	-
н1239	501198.10	4199624.14	Геодезический метод	0.1	-
н1209	501210.10	4199646.10	Геодезический метод	0.1	-
Часть 33					
н1240	501610.15	4199285.30	Геодезический метод	0.1	-
н1241	501645.25	4199266.15	Геодезический метод	0.1	-
н1242	501633.25	4199244.20	Геодезический метод	0.1	-
н1243	501668.35	4199225.00	Геодезический метод	0.1	-
н1244	501656.40	4199203.10	Геодезический метод	0.1	-
н1245	501644.40	4199181.15	Геодезический метод	0.1	-
н1246	501632.45	4199159.20	Геодезический метод	0.1	-
н1247	501620.45	4199137.25	Геодезический метод	0.1	-
н1248	501585.35	4199156.41	Геодезический метод	0.1	-
н1249	501550.25	4199175.60	Геодезический метод	0.1	-
н1250	501562.20	4199197.50	Геодезический метод	0.1	-

3. Сведения о характерных точках части (частей) границы объекта					
Обозначение характерных точек части границы	Координаты, м		Метод определения координат характерной точки	Средняя квадратическая погрешность положения характерной точки (Mt), м	Описание обозначения точки на местности (при наличии)
	X	Y			
1	2	3	4	5	6
н1251	501574.20	4199219.45	Геодезический метод	0.1	-
н1252	501586.15	4199241.40	Геодезический метод	0.1	-
н1253	501598.15	4199263.36	Геодезический метод	0.1	-
н1240	501610.15	4199285.30	Геодезический метод	0.1	-
Часть 34					
н1254	501249.05	4199801.00	Геодезический метод	0.1	-
н1255	501280.57	4199770.33	Геодезический метод	0.1	-
н1256	501272.02	4199755.96	Геодезический метод	0.1	-
н1257	501271.45	4199755.00	Геодезический метод	0.1	-
н1258	501291.50	4199744.07	Геодезический метод	0.1	-
н1259	501305.10	4199736.64	Геодезический метод	0.1	-
н1260	501293.10	4199714.70	Геодезический метод	0.1	-
н1261	501286.52	4199702.60	Геодезический метод	0.1	-
н1262	501281.14	4199692.77	Геодезический метод	0.1	-
н1263	501271.38	4199674.88	Геодезический метод	0.1	-
н1264	501269.15	4199670.80	Геодезический метод	0.1	-
н1265	501257.15	4199648.90	Геодезический метод	0.1	-
н1266	501222.05	4199668.05	Геодезический метод	0.1	-
н1267	501222.06	4199668.05	Геодезический метод	0.1	-
н1268	501223.02	4199669.80	Геодезический метод	0.1	-
н1269	501223.02	4199669.80	Геодезический метод	0.1	-
н1270	501227.11	4199677.31	Геодезический метод	0.1	-
н1271	501234.05	4199690.01	Геодезический метод	0.1	-
н1272	501199.83	4199708.67	Геодезический метод	0.1	-
н1273	501198.95	4199709.15	Геодезический метод	0.1	-
н1274	501210.90	4199731.10	Геодезический метод	0.1	-

3. Сведения о характерных точках части (частей) границы объекта					
Обозначение характерных точек части границы	Координаты, м		Метод определения координат характерной точки	Средняя квадратическая погрешность положения характерной точки (Mt), м	Описание обозначения точки на местности (при наличии)
	X	Y			
1	2	3	4	5	6
н1275	501222.90	4199753.05	Геодезический метод	0.1	-
н1276	501234.85	4199775.00	Геодезический метод	0.1	-
н1254	501249.05	4199801.00	Геодезический метод	0.1	-
Часть 35					
н1277	501288.75	4199873.75	Геодезический метод	0.1	-
н1278	501288.78	4199873.74	Геодезический метод	0.1	-
н1279	501288.77	4199873.73	Геодезический метод	0.1	-
н1280	501322.29	4199855.42	Геодезический метод	0.1	-
н1281	501323.90	4199854.55	Геодезический метод	0.1	-
н1282	501326.88	4199860.04	Геодезический метод	0.1	-
н1283	501329.87	4199865.54	Геодезический метод	0.1	-
н1284	501331.46	4199864.68	Геодезический метод	0.1	-
н1285	501364.98	4199846.36	Геодезический метод	0.1	-
н1286	501356.34	4199830.55	Геодезический метод	0.1	-
н1287	501353.00	4199824.45	Геодезический метод	0.1	-
н1288	501341.00	4199802.50	Геодезический метод	0.1	-
н1289	501331.86	4199785.70	Геодезический метод	0.1	-
н1290	501329.04	4199780.54	Геодезический метод	0.1	-
н1291	501315.75	4199756.15	Геодезический метод	0.1	-
н1292	501302.95	4199764.30	Геодезический метод	0.1	-
н1293	501284.15	4199781.70	Геодезический метод	0.1	-
н1294	501287.70	4199788.30	Геодезический метод	0.1	-
н1295	501264.66	4199801.11	Геодезический метод	0.1	-
н1296	501261.70	4199802.75	Геодезический метод	0.1	-
н1297	501254.05	4199810.15	Геодезический метод	0.1	-
н1298	501264.80	4199829.85	Геодезический метод	0.1	-

3. Сведения о характерных точках части (частей) границы объекта					
Обозначение характерных точек части границы	Координаты, м		Метод определения координат характерной точки	Средняя квадратическая погрешность положения характерной точки (Mt), м	Описание обозначения точки на местности (при наличии)
	X	Y			
1	2	3	4	5	6
н1299	501276.80	4199851.80	Геодезический метод	0.1	-
н1277	501288.75	4199873.75	Геодезический метод	0.1	-
Часть 36					
н1300	501305.41	4199707.99	Геодезический метод	0.1	-
н1301	501340.52	4199688.83	Геодезический метод	0.1	-
н1302	501344.46	4199696.04	Геодезический метод	0.1	-
н1303	501372.15	4199663.30	Геодезический метод	0.1	-
н1304	501368.38	4199656.39	Геодезический метод	0.1	-
н1305	501363.65	4199647.72	Геодезический метод	0.1	-
н1306	501357.92	4199637.22	Геодезический метод	0.1	-
н1307	501351.65	4199625.76	Геодезический метод	0.1	-
н1308	501339.70	4199603.85	Геодезический метод	0.1	-
н1309	501304.60	4199623.00	Геодезический метод	0.1	-
н1310	501269.45	4199642.15	Геодезический метод	0.1	-
н1311	501269.46	4199642.18	Геодезический метод	0.1	-
н1312	501269.47	4199642.17	Геодезический метод	0.1	-
н1313	501277.68	4199657.21	Геодезический метод	0.1	-
н1314	501281.45	4199664.10	Геодезический метод	0.1	-
н1315	501293.45	4199686.05	Геодезический метод	0.1	-
н1316	501300.04	4199698.15	Геодезический метод	0.1	-
н1300	501305.41	4199707.99	Геодезический метод	0.1	-
Часть 37					
н1317	502181.50	4199543.05	Геодезический метод	0.1	-
н1318	502203.45	4199531.05	Геодезический метод	0.1	-
н1319	502225.40	4199519.05	Геодезический метод	0.1	-
н1320	502247.30	4199507.10	Геодезический метод	0.1	-

3. Сведения о характерных точках части (частей) границы объекта					
Обозначение характерных точек части границы	Координаты, м		Метод определения координат характерной точки	Средняя квадратическая погрешность положения характерной точки (Mt), м	Описание обозначения точки на местности (при наличии)
	X	Y			
1	2	3	4	5	6
н1321	502228.15	4199472.00	Геодезический метод	0.1	-
н1322	502209.00	4199436.90	Геодезический метод	0.1	-
н1323	502187.05	4199448.85	Геодезический метод	0.1	-
н1324	502165.10	4199460.84	Геодезический метод	0.1	-
н1325	502143.15	4199472.80	Геодезический метод	0.1	-
н1326	502162.30	4199507.90	Геодезический метод	0.1	-
н1317	502181.50	4199543.05	Геодезический метод	0.1	-
Часть 38					
н1327	500579.85	4199186.41	Геодезический метод	0.1	-
н1328	500617.13	4199166.23	Геодезический метод	0.1	-
н1329	500654.29	4199146.12	Геодезический метод	0.1	-
н1330	500640.81	4199121.23	Геодезический метод	0.1	-
н1331	500620.63	4199083.96	Геодезический метод	0.1	-
н1332	500595.78	4199097.40	Геодезический метод	0.1	-
н1333	500571.00	4199110.81	Геодезический метод	0.1	-
н1334	500546.19	4199124.25	Геодезический метод	0.1	-
н1335	500566.39	4199161.52	Геодезический метод	0.1	-
н1327	500579.85	4199186.41	Геодезический метод	0.1	-
Часть 39					
н1336	500687.70	4199213.30	Геодезический метод	0.1	-
н1337	500722.85	4199194.30	Геодезический метод	0.1	-
н1338	500754.25	4199177.30	Геодезический метод	0.1	-
н1339	500751.55	4199163.31	Геодезический метод	0.1	-
н1340	500748.45	4199147.00	Геодезический метод	0.1	-
н1341	500742.45	4199115.45	Геодезический метод	0.1	-
н1342	500714.65	4199130.50	Геодезический метод	0.1	-

3. Сведения о характерных точках части (частей) границы объекта					
Обозначение характерных точек части границы	Координаты, м		Метод определения координат характерной точки	Средняя квадратическая погрешность положения характерной точки (Mt), м	Описание обозначения точки на местности (при наличии)
	X	Y			
1	2	3	4	5	6
н1343	500686.85	4199145.55	Геодезический метод	0.1	-
н1344	500659.25	4199160.84	Геодезический метод	0.1	-
н1345	500673.40	4199186.95	Геодезический метод	0.1	-
н1336	500687.70	4199213.30	Геодезический метод	0.1	-
Часть 40					
н1346	501668.90	4199196.75	Геодезический метод	0.1	-
н1347	501699.10	4199179.75	Геодезический метод	0.1	-
н1348	501702.55	4199175.15	Геодезический метод	0.1	-
н1349	501691.80	4199155.26	Геодезический метод	0.1	-
н1350	501726.90	4199136.10	Геодезический метод	0.1	-
н1351	501714.95	4199114.16	Геодезический метод	0.1	-
н1352	501702.95	4199092.20	Геодезический метод	0.1	-
н1353	501667.85	4199111.35	Геодезический метод	0.1	-
н1354	501632.75	4199130.55	Геодезический метод	0.1	-
н1355	501644.70	4199152.50	Геодезический метод	0.1	-
н1356	501656.70	4199174.45	Геодезический метод	0.1	-
н1346	501668.90	4199196.75	Геодезический метод	0.1	-
Часть 41					
н1357	501627.65	4199845.38	Геодезический метод	0.1	-
н1358	501649.59	4199833.40	Геодезический метод	0.1	-
н1359	501669.46	4199822.56	Геодезический метод	0.1	-
н1360	501671.53	4199821.42	Геодезический метод	0.1	-
н1361	501658.94	4199798.35	Геодезический метод	0.1	-
н1362	501652.35	4199786.30	Геодезический метод	0.1	-
н1363	501639.22	4199762.23	Геодезический метод	0.1	-
н1364	501633.20	4199751.21	Геодезический метод	0.1	-

3. Сведения о характерных точках части (частей) границы объекта					
Обозначение характерных точек части границы	Координаты, м		Метод определения координат характерной точки	Средняя квадратическая погрешность положения характерной точки (Mt), м	Описание обозначения точки на местности (при наличии)
	X	Y			
1	2	3	4	5	6
н1365	501633.20	4199751.21	Геодезический метод	0.1	-
н1366	501633.20	4199751.20	Геодезический метод	0.1	-
н1367	501567.45	4199787.28	Геодезический метод	0.1	-
н1368	501586.54	4199822.26	Геодезический метод	0.1	-
н1369	501608.48	4199810.27	Геодезический метод	0.1	-
н1357	501627.65	4199845.38	Геодезический метод	0.1	-
Часть 42					
н1370	500356.65	4199202.65	Геодезический метод	0.1	-
н1371	500383.05	4199188.35	Геодезический метод	0.1	-
н1372	500409.45	4199174.05	Геодезический метод	0.1	-
н1373	500390.40	4199138.90	Геодезический метод	0.1	-
н1374	500371.35	4199103.70	Геодезический метод	0.1	-
н1375	500344.95	4199118.00	Геодезический метод	0.1	-
н1376	500318.60	4199132.30	Геодезический метод	0.1	-
н1377	500337.60	4199167.45	Геодезический метод	0.1	-
н1370	500356.65	4199202.65	Геодезический метод	0.1	-
Часть 43					
н1378	500457.40	4199245.90	Геодезический метод	0.1	-
н1379	500483.80	4199231.60	Геодезический метод	0.1	-
н1380	500510.15	4199217.30	Геодезический метод	0.1	-
н1381	500491.15	4199182.15	Геодезический метод	0.1	-
н1382	500472.10	4199146.95	Геодезический метод	0.1	-
н1383	500445.70	4199161.25	Геодезический метод	0.1	-
н1384	500419.30	4199175.55	Геодезический метод	0.1	-
н1385	500438.35	4199210.70	Геодезический метод	0.1	-
н1378	500457.40	4199245.90	Геодезический метод	0.1	-

3. Сведения о характерных точках части (частей) границы объекта					
Обозначение характерных точек части границы	Координаты, м		Метод определения координат характерной точки	Средняя квадратическая погрешность положения характерной точки (Mt), м	Описание обозначения точки на местности (при наличии)
	X	Y			
1	2	3	4	5	6
Часть 44					
н1386	500517.20	4199213.50	Геодезический метод	0.1	-
н1387	500543.60	4199199.20	Геодезический метод	0.1	-
н1388	500569.95	4199184.95	Геодезический метод	0.1	-
н1389	500550.90	4199149.75	Геодезический метод	0.1	-
н1390	500531.90	4199114.60	Геодезический метод	0.1	-
н1391	500505.50	4199128.85	Геодезический метод	0.1	-
н1392	500479.10	4199143.15	Геодезический метод	0.1	-
н1393	500498.15	4199178.35	Геодезический метод	0.1	-
н1386	500517.20	4199213.50	Геодезический метод	0.1	-
Часть 45					
н1394	499982.42	4199595.16	Геодезический метод	0.1	-
н1395	500017.59	4199576.11	Геодезический метод	0.1	-
н1396	500052.77	4199557.07	Геодезический метод	0.1	-
н1397	500038.48	4199530.68	Геодезический метод	0.1	-
н1398	500024.20	4199504.30	Геодезический метод	0.1	-
н1399	499989.03	4199523.35	Геодезический метод	0.1	-
н1400	499953.85	4199542.39	Геодезический метод	0.1	-
н1401	499968.13	4199568.77	Геодезический метод	0.1	-
н1394	499982.42	4199595.16	Геодезический метод	0.1	-
Часть 46					
н1402	500378.13	4199380.91	Геодезический метод	0.1	-
н1403	500413.31	4199361.86	Геодезический метод	0.1	-
н1404	500448.48	4199342.82	Геодезический метод	0.1	-
н1405	500434.20	4199316.44	Геодезический метод	0.1	-
н1406	500419.92	4199290.06	Геодезический метод	0.1	-

3. Сведения о характерных точках части (частей) границы объекта					
Обозначение характерных точек части границы	Координаты, м		Метод определения координат характерной точки	Средняя квадратическая погрешность положения характерной точки (Mt), м	Описание обозначения точки на местности (при наличии)
	X	Y			
1	2	3	4	5	6
н1407	500384.74	4199309.10	Геодезический метод	0.1	-
н1408	500349.57	4199328.14	Геодезический метод	0.1	-
н1409	500363.85	4199354.53	Геодезический метод	0.1	-
н1402	500378.13	4199380.91	Геодезический метод	0.1	-
Часть 47					
н1410	500059.80	4199553.26	Геодезический метод	0.1	-
н1411	500094.98	4199534.22	Геодезический метод	0.1	-
н1412	500130.15	4199515.17	Геодезический метод	0.1	-
н1413	500115.87	4199488.79	Геодезический метод	0.1	-
н1414	500101.59	4199462.40	Геодезический метод	0.1	-
н1415	500066.41	4199481.46	Геодезический метод	0.1	-
н1416	500031.24	4199500.49	Геодезический метод	0.1	-
н1417	500045.52	4199526.88	Геодезический метод	0.1	-
н1410	500059.80	4199553.26	Геодезический метод	0.1	-
Часть 48					
н1418	500416.46	4199170.26	Геодезический метод	0.1	-
н1419	500442.84	4199155.98	Геодезический метод	0.1	-
н1420	500469.23	4199141.69	Геодезический метод	0.1	-
н1421	500450.18	4199106.52	Геодезический метод	0.1	-
н1422	500431.14	4199071.35	Геодезический метод	0.1	-
н1423	500404.76	4199085.64	Геодезический метод	0.1	-
н1424	500378.37	4199099.91	Геодезический метод	0.1	-
н1425	500397.42	4199135.08	Геодезический метод	0.1	-
н1418	500416.46	4199170.26	Геодезический метод	0.1	-
Часть 49					
н1426	500532.91	4199297.11	Геодезический метод	0.1	-

3. Сведения о характерных точках части (частей) границы объекта					
Обозначение характерных точек части границы	Координаты, м		Метод определения координат характерной точки	Средняя квадратическая погрешность положения характерной точки (Mt), м	Описание обозначения точки на местности (при наличии)
	X	Y			
1	2	3	4	5	6
н1427	500568.08	4199278.08	Геодезический метод	0.1	-
н1428	500603.26	4199259.03	Геодезический метод	0.1	-
н1429	500588.97	4199232.64	Геодезический метод	0.1	-
н1430	500574.69	4199206.26	Геодезический метод	0.1	-
н1431	500539.51	4199225.32	Геодезический метод	0.1	-
н1432	500504.34	4199244.35	Геодезический метод	0.1	-
н1433	500518.62	4199270.73	Геодезический метод	0.1	-
н1426	500532.91	4199297.11	Геодезический метод	0.1	-
Часть 50					
н1434	500610.30	4199255.20	Геодезический метод	0.1	-
н1435	500645.45	4199236.15	Геодезический метод	0.1	-
н1436	500680.65	4199217.15	Геодезический метод	0.1	-
н1437	500666.35	4199190.74	Геодезический метод	0.1	-
н1438	500652.10	4199164.35	Геодезический метод	0.1	-
н1439	500616.90	4199183.40	Геодезический метод	0.1	-
н1440	500581.75	4199202.45	Геодезический метод	0.1	-
н1441	500596.00	4199228.86	Геодезический метод	0.1	-
н1434	500610.30	4199255.20	Геодезический метод	0.1	-
Часть 51					
н1442	500455.50	4199339.00	Геодезический метод	0.1	-
н1443	500490.70	4199319.95	Геодезический метод	0.1	-
н1444	500525.85	4199300.90	Геодезический метод	0.1	-
н1445	500511.60	4199274.54	Геодезический метод	0.1	-
н1446	500497.30	4199248.15	Геодезический метод	0.1	-
н1447	500462.15	4199267.20	Геодезический метод	0.1	-
н1448	500426.95	4199286.25	Геодезический метод	0.1	-

3. Сведения о характерных точках части (частей) границы объекта					
Обозначение характерных точек части границы	Координаты, м		Метод определения координат характерной точки	Средняя квадратическая погрешность положения характерной точки (Mt), м	Описание обозначения точки на местности (при наличии)
	X	Y			
1	2	3	4	5	6
н1449	500441.25	4199312.64	Геодезический метод	0.1	-
н1442	500455.50	4199339.00	Геодезический метод	0.1	-
Часть 52					
н1450	500315.72	4199127.01	Геодезический метод	0.1	-
н1451	500342.10	4199112.73	Геодезический метод	0.1	-
н1452	500368.48	4199098.43	Геодезический метод	0.1	-
н1453	500351.82	4199067.66	Геодезический метод	0.1	-
н1454	500335.15	4199036.89	Геодезический метод	0.1	-
н1455	500308.77	4199051.17	Геодезический метод	0.1	-
н1456	500282.39	4199065.45	Геодезический метод	0.1	-
н1457	500299.05	4199096.23	Геодезический метод	0.1	-
н1450	500315.72	4199127.01	Геодезический метод	0.1	-
Часть 53					
н1458	500463.11	4198926.94	Геодезический метод	0.1	-
н1459	500491.38	4198922.25	Геодезический метод	0.1	-
н1460	500516.25	4198917.47	Геодезический метод	0.1	-
н1461	500527.31	4198915.35	Геодезический метод	0.1	-
н1462	500561.15	4198911.92	Геодезический метод	0.1	-
н1463	500611.91	4198907.99	Геодезический метод	0.1	-
н1464	500610.45	4198892.30	Геодезический метод	0.1	-
н1465	500597.58	4198892.95	Геодезический метод	0.1	-
н1466	500582.69	4198892.66	Геодезический метод	0.1	-
н1467	500561.00	4198892.22	Геодезический метод	0.1	-
н1468	500544.14	4198893.32	Геодезический метод	0.1	-
н1469	500526.18	4198896.67	Геодезический метод	0.1	-
н1470	500512.09	4198900.09	Геодезический метод	0.1	-

3. Сведения о характерных точках части (частей) границы объекта					
Обозначение характерных точек части границы	Координаты, м		Метод определения координат характерной точки	Средняя квадратическая погрешность положения характерной точки (Mt), м	Описание обозначения точки на местности (при наличии)
	X	Y			
1	2	3	4	5	6
н1471	500485.98	4198906.43	Геодезический метод	0.1	-
н1472	500462.16	4198911.73	Геодезический метод	0.1	-
н1458	500463.11	4198926.94	Геодезический метод	0.1	-
Часть 54					
н1473	500335.92	4199403.76	Геодезический метод	0.1	-
н1474	500371.10	4199384.72	Геодезический метод	0.1	-
н1475	500356.81	4199358.32	Геодезический метод	0.1	-
н1476	500342.53	4199331.95	Геодезический метод	0.1	-
н1477	500307.36	4199351.00	Геодезический метод	0.1	-
н1478	500321.64	4199377.38	Геодезический метод	0.1	-
н1473	500335.92	4199403.76	Геодезический метод	0.1	-
Часть 55					
н1479	500375.52	4199094.63	Геодезический метод	0.1	-
н1480	500401.90	4199080.34	Геодезический метод	0.1	-
н1481	500428.28	4199066.07	Геодезический метод	0.1	-
н1482	500409.24	4199030.90	Геодезический метод	0.1	-
н1483	500382.85	4199045.18	Геодезический метод	0.1	-
н1484	500356.47	4199059.46	Геодезический метод	0.1	-
н1479	500375.52	4199094.63	Геодезический метод	0.1	-
Часть 56					
н1485	499359.15	4202456.10	Геодезический метод	0.1	-
н1486	499394.35	4202420.45	Геодезический метод	0.1	-
н1487	499395.85	4202418.96	Геодезический метод	0.1	-
н1488	499395.52	4202418.62	Геодезический метод	0.1	-
н1489	499395.53	4202418.61	Геодезический метод	0.1	-
н1490	499395.87	4202418.96	Геодезический метод	0.1	-

3. Сведения о характерных точках части (частей) границы объекта					
Обозначение характерных точек части границы	Координаты, м		Метод определения координат характерной точки	Средняя квадратическая погрешность положения характерной точки (Mt), м	Описание обозначения точки на местности (при наличии)
	X	Y			
1	2	3	4	5	6
н1491	499406.85	4202430.05	Геодезический метод	0.1	-
н1492	499418.52	4202415.16	Геодезический метод	0.1	-
н1493	499432.18	4202397.72	Геодезический метод	0.1	-
н1494	499447.52	4202378.15	Геодезический метод	0.1	-
н1495	499462.20	4202359.46	Геодезический метод	0.1	-
н1496	499462.19	4202359.43	Геодезический метод	0.1	-
н1497	499430.49	4202330.02	Геодезический метод	0.1	-
н1498	499447.87	4202313.26	Геодезический метод	0.1	-
н1499	499464.43	4202297.10	Геодезический метод	0.1	-
н1500	499464.43	4202297.09	Геодезический метод	0.1	-
н1501	499482.44	4202280.27	Геодезический метод	0.1	-
н1502	499505.66	4202303.94	Геодезический метод	0.1	-
н1503	499518.18	4202287.63	Геодезический метод	0.1	-
н1504	499532.51	4202268.93	Геодезический метод	0.1	-
н1505	499548.67	4202248.97	Геодезический метод	0.1	-
н1506	499563.19	4202230.45	Геодезический метод	0.1	-
н1507	499578.86	4202210.46	Геодезический метод	0.1	-
н1508	499593.29	4202192.08	Геодезический метод	0.1	-
н1509	499566.55	4202164.70	Геодезический метод	0.1	-
н1510	499533.40	4202130.75	Геодезический метод	0.1	-
н1511	499499.10	4202095.60	Геодезический метод	0.1	-
н1512	499485.45	4202081.20	Геодезический метод	0.1	-
н1513	499472.10	4202067.10	Геодезический метод	0.1	-
н1514	499445.05	4202038.50	Геодезический метод	0.1	-
н1515	499412.90	4202004.55	Геодезический метод	0.1	-
н1516	499412.91	4202004.56	Геодезический метод	0.1	-

3. Сведения о характерных точках части (частей) границы объекта					
Обозначение характерных точек части границы	Координаты, м		Метод определения координат характерной точки	Средняя квадратическая погрешность положения характерной точки (Mt), м	Описание обозначения точки на местности (при наличии)
	X	Y			
1	2	3	4	5	6
н1517	499389.07	4202027.61	Геодезический метод	0.1	-
н1518	499389.06	4202027.60	Геодезический метод	0.1	-
н1519	499389.05	4202027.60	Геодезический метод	0.1	-
н1520	499380.30	4202018.77	Геодезический метод	0.1	-
н1521	499380.28	4202018.74	Геодезический метод	0.1	-
н1522	499380.75	4202018.15	Геодезический метод	0.1	-
н1523	499379.92	4201971.56	Геодезический метод	0.1	-
н1524	499379.90	4201971.50	Геодезический метод	0.1	-
н1525	499379.90	4201969.35	Геодезический метод	0.1	-
н1526	499372.50	4201962.80	Геодезический метод	0.1	-
н1527	499372.36	4201962.78	Геодезический метод	0.1	-
н1528	499372.54	4201962.61	Геодезический метод	0.1	-
н1529	499356.24	4201947.70	Геодезический метод	0.1	-
н1530	499356.24	4201947.70	Геодезический метод	0.1	-
н1531	499324.03	4201918.11	Геодезический метод	0.1	-
н1532	499289.35	4201882.65	Геодезический метод	0.1	-
н1533	499285.28	4201878.65	Геодезический метод	0.1	-
н1534	499389.90	4201883.36	Геодезический метод	0.1	-
н1535	499338.00	4201844.26	Геодезический метод	0.1	-
н1536	499330.40	4201837.85	Геодезический метод	0.1	-
н1537	499322.79	4201831.44	Геодезический метод	0.1	-
н1538	499318.53	4201827.12	Геодезический метод	0.1	-
н1539	499309.25	4201817.70	Геодезический метод	0.1	-
н1540	499289.20	4201799.15	Геодезический метод	0.1	-
н1541	499267.52	4201783.81	Геодезический метод	0.1	-
н1542	499267.51	4201783.80	Геодезический метод	0.1	-

3. Сведения о характерных точках части (частей) границы объекта					
Обозначение характерных точек части границы	Координаты, м		Метод определения координат характерной точки	Средняя квадратическая погрешность положения характерной точки (Mt), м	Описание обозначения точки на местности (при наличии)
	X	Y			
1	2	3	4	5	6
н1543	499267.50	4201783.80	Геодезический метод	0.1	-
н1544	499242.00	4201771.25	Геодезический метод	0.1	-
н1545	499226.47	4201766.20	Геодезический метод	0.1	-
н1546	499212.17	4201761.55	Геодезический метод	0.1	-
н1547	499181.60	4201756.59	Геодезический метод	0.1	-
н1548	499133.72	4201757.88	Геодезический метод	0.1	-
н1549	499098.88	4201755.78	Геодезический метод	0.1	-
н1550	499074.56	4201750.15	Геодезический метод	0.1	-
н1551	499066.35	4201748.25	Геодезический метод	0.1	-
н1552	499062.02	4201746.50	Геодезический метод	0.1	-
н1553	499034.42	4201735.34	Геодезический метод	0.1	-
н1554	499027.14	4201730.88	Геодезический метод	0.1	-
н1555	499020.95	4201727.05	Геодезический метод	0.1	-
н1556	499020.96	4201727.08	Геодезический метод	0.1	-
н1557	499020.94	4201727.07	Геодезический метод	0.1	-
н1558	499022.30	4201733.60	Геодезический метод	0.1	-
н1559	499020.80	4201734.00	Геодезический метод	0.1	-
н1560	499013.90	4201735.15	Геодезический метод	0.1	-
н1561	499001.30	4201737.20	Геодезический метод	0.1	-
н1562	498996.45	4201735.65	Геодезический метод	0.1	-
н1563	498932.00	4201667.65	Геодезический метод	0.1	-
н1564	498925.10	4201660.35	Геодезический метод	0.1	-
н1565	498924.15	4201659.40	Геодезический метод	0.1	-
н1566	498935.50	4201647.20	Геодезический метод	0.1	-
н1567	498933.80	4201645.40	Геодезический метод	0.1	-
н1568	498926.70	4201637.94	Геодезический метод	0.1	-

3. Сведения о характерных точках части (частей) границы объекта					
Обозначение характерных точек части границы	Координаты, м		Метод определения координат характерной точки	Средняя квадратическая погрешность положения характерной точки (Mt), м	Описание обозначения точки на местности (при наличии)
	X	Y			
1	2	3	4	5	6
н1569	498855.15	4201562.55	Геодезический метод	0.1	-
н1570	498749.70	4201443.50	Геодезический метод	0.1	-
н1571	498727.40	4201412.45	Геодезический метод	0.1	-
н1572	498777.35	4201379.75	Геодезический метод	0.1	-
н1573	498782.50	4201370.30	Геодезический метод	0.1	-
н1574	498815.15	4201351.15	Геодезический метод	0.1	-
н1575	498836.95	4201382.55	Геодезический метод	0.1	-
н1576	498893.54	4201342.11	Геодезический метод	0.1	-
н1577	498955.84	4201415.29	Геодезический метод	0.1	-
н1578	498959.61	4201433.32	Геодезический метод	0.1	-
н1579	498970.03	4201483.24	Геодезический метод	0.1	-
н1580	498984.90	4201554.49	Геодезический метод	0.1	-
н1581	498986.58	4201562.52	Геодезический метод	0.1	-
н1582	498989.77	4201576.81	Геодезический метод	0.1	-
н1583	498992.00	4201588.47	Геодезический метод	0.1	-
н1584	498994.49	4201600.41	Геодезический метод	0.1	-
н1585	499015.04	4201698.85	Геодезический метод	0.1	-
н1586	499034.29	4201712.87	Геодезический метод	0.1	-
н1587	499066.21	4201726.58	Геодезический метод	0.1	-
н1588	499098.00	4201734.46	Геодезический метод	0.1	-
н1589	499132.02	4201737.30	Геодезический метод	0.1	-
н1590	499158.86	4201735.67	Геодезический метод	0.1	-
н1591	499189.42	4201736.70	Геодезический метод	0.1	-
н1592	499220.18	4201742.07	Геодезический метод	0.1	-
н1593	499250.75	4201751.97	Геодезический метод	0.1	-
н1594	499275.34	4201764.26	Геодезический метод	0.1	-

3. Сведения о характерных точках части (частей) границы объекта					
Обозначение характерных точек части границы	Координаты, м		Метод определения координат характерной точки	Средняя квадратическая погрешность положения характерной точки (Mt), м	Описание обозначения точки на местности (при наличии)
	X	Y			
1	2	3	4	5	6
н1595	499297.00	4201779.33	Геодезический метод	0.1	-
н1596	499316.64	4201797.66	Геодезический метод	0.1	-
н1597	499316.65	4201797.66	Геодезический метод	0.1	-
н1598	499288.77	4201735.32	Геодезический метод	0.1	-
н1599	499272.55	4201659.13	Геодезический метод	0.1	-
н1600	499265.96	4201660.26	Геодезический метод	0.1	-
н1601	499260.56	4201661.39	Геодезический метод	0.1	-
н1602	499183.36	4201674.91	Геодезический метод	0.1	-
н1603	499074.25	4201695.30	Геодезический метод	0.1	-
н1604	499023.20	4201444.26	Геодезический метод	0.1	-
н1605	499015.20	4201404.91	Геодезический метод	0.1	-
н1606	499054.43	4201397.12	Геодезический метод	0.1	-
н1607	499137.03	4201380.70	Геодезический метод	0.1	-
н1608	499136.96	4201380.32	Геодезический метод	0.1	-
н1609	499143.64	4201379.04	Геодезический метод	0.1	-
н1610	499143.80	4201379.83	Геодезический метод	0.1	-
н1611	499260.98	4201357.12	Геодезический метод	0.1	-
н1612	499270.50	4201340.16	Геодезический метод	0.1	-
н1613	499237.66	4201335.14	Геодезический метод	0.1	-
н1614	499234.60	4201330.24	Геодезический метод	0.1	-
н1615	499009.71	4201374.62	Геодезический метод	0.1	-
н1616	498993.19	4201366.48	Геодезический метод	0.1	-
н1617	499238.01	4201318.75	Геодезический метод	0.1	-
н1618	499244.03	4201328.38	Геодезический метод	0.1	-
н1619	499248.92	4201327.42	Геодезический метод	0.1	-
н1620	499280.70	4201329.94	Геодезический метод	0.1	-

3. Сведения о характерных точках части (частей) границы объекта					
Обозначение характерных точек части границы	Координаты, м		Метод определения координат характерной точки	Средняя квадратическая погрешность положения характерной точки (Mt), м	Описание обозначения точки на местности (при наличии)
	X	Y			
1	2	3	4	5	6
н1621	499324.38	4201552.78	Геодезический метод	0.1	-
н1622	499327.54	4201566.29	Геодезический метод	0.1	-
н1623	499350.56	4201683.70	Геодезический метод	0.1	-
н1624	499422.70	4201814.50	Геодезический метод	0.1	-
н1625	499401.76	4201833.79	Геодезический метод	0.1	-
н1626	499411.24	4201842.48	Геодезический метод	0.1	-
н1627	499436.93	4201822.31	Геодезический метод	0.1	-
н1628	499435.14	4201817.37	Геодезический метод	0.1	-
н1629	499419.90	4201793.92	Геодезический метод	0.1	-
н1630	499419.28	4201792.42	Геодезический метод	0.1	-
н1631	499391.36	4201693.48	Геодезический метод	0.1	-
н1632	499379.01	4201697.68	Геодезический метод	0.1	-
н1633	499339.20	4201595.69	Геодезический метод	0.1	-
н1634	499374.10	4201581.08	Геодезический метод	0.1	-
н1635	499364.34	4201536.50	Геодезический метод	0.1	-
н1636	499363.67	4201533.46	Геодезический метод	0.1	-
н1637	499333.83	4201397.23	Геодезический метод	0.1	-
н1638	499294.76	4201301.54	Геодезический метод	0.1	-
н1639	499257.39	4201209.88	Геодезический метод	0.1	-
н1640	499217.92	4201182.51	Геодезический метод	0.1	-
н1641	499217.94	4201182.58	Геодезический метод	0.1	-
н1642	499217.90	4201182.50	Геодезический метод	0.1	-
н1643	499163.60	4201199.55	Геодезический метод	0.1	-
н1644	499165.70	4201202.90	Геодезический метод	0.1	-
н1645	499090.10	4201235.50	Геодезический метод	0.1	-
н1646	499098.20	4201266.40	Геодезический метод	0.1	-

3. Сведения о характерных точках части (частей) границы объекта					
Обозначение характерных точек части границы	Координаты, м		Метод определения координат характерной точки	Средняя квадратическая погрешность положения характерной точки (Mt), м	Описание обозначения точки на местности (при наличии)
	X	Y			
1	2	3	4	5	6
н1647	499056.75	4201279.50	Геодезический метод	0.1	-
н1648	499016.85	4201292.40	Геодезический метод	0.1	-
н1649	499009.80	4201270.11	Геодезический метод	0.1	-
н1650	498982.15	4201282.00	Геодезический метод	0.1	-
н1651	498988.25	4201301.46	Геодезический метод	0.1	-
н1652	498949.59	4201313.84	Геодезический метод	0.1	-
н1653	498949.58	4201313.84	Геодезический метод	0.1	-
н1654	498949.58	4201313.84	Геодезический метод	0.1	-
н1655	498949.57	4201313.83	Геодезический метод	0.1	-
н1656	498938.71	4201300.73	Геодезический метод	0.1	-
н1657	498937.59	4201289.53	Геодезический метод	0.1	-
н1658	498902.33	4201314.89	Геодезический метод	0.1	-
н1659	498839.69	4201253.16	Геодезический метод	0.1	-
н1660	498783.85	4201183.15	Геодезический метод	0.1	-
н1661	498742.49	4201131.30	Геодезический метод	0.1	-
н1662	498379.65	4201359.67	Геодезический метод	0.1	-
н1663	498231.28	4201453.02	Геодезический метод	0.1	-
н1664	498113.09	4201527.46	Геодезический метод	0.1	-
н1665	498080.94	4201547.68	Геодезический метод	0.1	-
н1666	498035.77	4201576.12	Геодезический метод	0.1	-
н1667	498052.44	4201587.59	Геодезический метод	0.1	-
н1668	498067.16	4201595.59	Геодезический метод	0.1	-
н1669	498084.66	4201601.47	Геодезический метод	0.1	-
н1670	498106.51	4201620.74	Геодезический метод	0.1	-
н1671	498125.82	4201608.74	Геодезический метод	0.1	-
н1672	498156.16	4201589.08	Геодезический метод	0.1	-

3. Сведения о характерных точках части (частей) границы объекта					
Обозначение характерных точек части границы	Координаты, м		Метод определения координат характерной точки	Средняя квадратическая погрешность положения характерной точки (Mt), м	Описание обозначения точки на местности (при наличии)
	X	Y			
1	2	3	4	5	6
н1673	498205.88	4201556.72	Геодезический метод	0.1	-
н1674	498234.74	4201538.82	Геодезический метод	0.1	-
н1675	498294.98	4201499.21	Геодезический метод	0.1	-
н1676	498291.38	4201495.26	Геодезический метод	0.1	-
н1677	498299.50	4201489.62	Геодезический метод	0.1	-
н1678	498369.25	4201559.52	Геодезический метод	0.1	-
н1679	498379.34	4201549.86	Геодезический метод	0.1	-
н1680	498389.81	4201539.83	Геодезический метод	0.1	-
н1681	498399.77	4201530.29	Геодезический метод	0.1	-
н1682	498413.88	4201516.77	Геодезический метод	0.1	-
н1683	498428.26	4201503.06	Геодезический метод	0.1	-
н1684	498442.20	4201489.90	Геодезический метод	0.1	-
н1685	498457.09	4201474.82	Геодезический метод	0.1	-
н1686	498479.11	4201498.94	Геодезический метод	0.1	-
н1687	498474.29	4201503.94	Геодезический метод	0.1	-
н1688	498494.90	4201525.76	Геодезический метод	0.1	-
н1689	498476.28	4201544.05	Геодезический метод	0.1	-
н1690	498460.26	4201559.28	Геодезический метод	0.1	-
н1691	498438.79	4201536.32	Геодезический метод	0.1	-
н1692	498460.25	4201559.30	Геодезический метод	0.1	-
н1693	498443.75	4201575.05	Геодезический метод	0.1	-
н1694	498443.15	4201574.40	Геодезический метод	0.1	-
н1695	498422.91	4201594.18	Геодезический метод	0.1	-
н1696	498423.59	4201594.90	Геодезический метод	0.1	-
н1697	498413.82	4201604.16	Геодезический метод	0.1	-
н1698	498419.20	4201609.53	Геодезический метод	0.1	-

3. Сведения о характерных точках части (частей) границы объекта					
Обозначение характерных точек части границы	Координаты, м		Метод определения координат характерной точки	Средняя квадратическая погрешность положения характерной точки (Mt), м	Описание обозначения точки на местности (при наличии)
	X	Y			
1	2	3	4	5	6
н1699	498428.86	4201599.83	Геодезический метод	0.1	-
н1700	498434.01	4201594.75	Геодезический метод	0.1	-
н1701	498449.68	4201579.82	Геодезический метод	0.1	-
н1702	498465.66	4201564.47	Геодезический метод	0.1	-
н1703	498481.61	4201548.91	Геодезический метод	0.1	-
н1704	498480.43	4201547.66	Геодезический метод	0.1	-
н1705	498488.22	4201540.26	Геодезический метод	0.1	-
н1706	498493.24	4201536.14	Геодезический метод	0.1	-
н1707	498499.71	4201530.81	Геодезический метод	0.1	-
н1708	498519.91	4201551.64	Геодезический метод	0.1	-
н1709	498512.64	4201558.60	Геодезический метод	0.1	-
н1710	498505.95	4201565.02	Геодезический метод	0.1	-
н1711	498525.21	4201584.99	Геодезический метод	0.1	-
н1712	498518.50	4201591.53	Геодезический метод	0.1	-
н1713	498495.02	4201613.82	Геодезический метод	0.1	-
н1714	498471.49	4201636.76	Геодезический метод	0.1	-
н1715	498458.77	4201649.18	Геодезический метод	0.1	-
н1716	498468.37	4201658.82	Геодезический метод	0.1	-
н1717	498487.20	4201677.67	Геодезический метод	0.1	-
н1718	498488.30	4201678.79	Геодезический метод	0.1	-
н1719	498508.84	4201699.37	Геодезический метод	0.1	-
н1720	498575.94	4201766.60	Геодезический метод	0.1	-
н1721	498666.64	4201845.94	Геодезический метод	0.1	-
н1722	498675.06	4201854.46	Геодезический метод	0.1	-
н1723	498675.05	4201854.46	Геодезический метод	0.1	-
н1724	498680.02	4201859.46	Геодезический метод	0.1	-

3. Сведения о характерных точках части (частей) границы объекта					
Обозначение характерных точек части границы	Координаты, м		Метод определения координат характерной точки	Средняя квадратическая погрешность положения характерной точки (Mt), м	Описание обозначения точки на местности (при наличии)
	X	Y			
1	2	3	4	5	6
н1725	498675.06	4201854.46	Геодезический метод	0.1	-
н1726	498719.06	4201854.31	Геодезический метод	0.1	-
н1727	498727.93	4201854.27	Геодезический метод	0.1	-
н1728	498738.26	4201862.83	Геодезический метод	0.1	-
н1729	498752.89	4201875.16	Геодезический метод	0.1	-
н1730	498762.16	4201882.96	Геодезический метод	0.1	-
н1731	498736.97	4201913.94	Геодезический метод	0.1	-
н1732	498753.44	4201933.12	Геодезический метод	0.1	-
н1733	498753.46	4201933.14	Геодезический метод	0.1	-
н1734	498773.18	4201956.07	Геодезический метод	0.1	-
н1735	498809.45	4201989.38	Геодезический метод	0.1	-
н1736	498813.24	4201992.77	Геодезический метод	0.1	-
н1737	498836.27	4202013.30	Геодезический метод	0.1	-
н1738	498841.10	4202017.62	Геодезический метод	0.1	-
н1739	498874.15	4202052.20	Геодезический метод	0.1	-
н1740	498874.16	4202052.21	Геодезический метод	0.1	-
н1741	498874.14	4202052.22	Геодезический метод	0.1	-
н1742	498888.10	4202073.27	Геодезический метод	0.1	-
н1743	498888.10	4202073.25	Геодезический метод	0.1	-
н1744	498911.55	4202091.25	Геодезический метод	0.1	-
н1745	498935.84	4202110.90	Геодезический метод	0.1	-
н1746	498935.84	4202110.90	Геодезический метод	0.1	-
н1747	498943.64	4202117.22	Геодезический метод	0.1	-
н1748	498943.66	4202117.20	Геодезический метод	0.1	-
н1749	498967.10	4202136.20	Геодезический метод	0.1	-
н1750	498961.30	4202141.75	Геодезический метод	0.1	-

3. Сведения о характерных точках части (частей) границы объекта					
Обозначение характерных точек части границы	Координаты, м		Метод определения координат характерной точки	Средняя квадратическая погрешность положения характерной точки (Mt), м	Описание обозначения точки на местности (при наличии)
	X	Y			
1	2	3	4	5	6
н1751	498981.00	4202161.85	Геодезический метод	0.1	-
н1752	498985.85	4202156.95	Геодезический метод	0.1	-
н1753	498986.35	4202157.40	Геодезический метод	0.1	-
н1754	498989.70	4202154.50	Геодезический метод	0.1	-
н1755	498989.70	4202154.50	Геодезический метод	0.1	-
н1756	498989.68	4202154.52	Геодезический метод	0.1	-
н1757	498996.27	4202159.87	Геодезический метод	0.1	-
н1758	498996.28	4202159.87	Геодезический метод	0.1	-
н1759	498996.25	4202159.90	Геодезический метод	0.1	-
н1760	499021.00	4202179.90	Геодезический метод	0.1	-
н1761	499044.00	4202198.55	Геодезический метод	0.1	-
н1762	499044.01	4202198.54	Геодезический метод	0.1	-
н1763	499048.76	4202202.40	Геодезический метод	0.1	-
н1764	499048.75	4202202.40	Геодезический метод	0.1	-
н1765	499074.85	4202223.55	Геодезический метод	0.1	-
н1766	499101.85	4202245.40	Геодезический метод	0.1	-
н1767	499118.00	4202258.48	Геодезический метод	0.1	-
н1768	499146.45	4202281.52	Геодезический метод	0.1	-
н1769	499151.05	4202285.24	Геодезический метод	0.1	-
н1770	499171.00	4202301.25	Геодезический метод	0.1	-
н1771	499194.75	4202318.35	Геодезический метод	0.1	-
н1772	499194.76	4202318.35	Геодезический метод	0.1	-
н1773	499194.75	4202318.36	Геодезический метод	0.1	-
н1774	499194.91	4202318.48	Геодезический метод	0.1	-
н1775	499228.55	4202345.15	Геодезический метод	0.1	-
н1776	499228.56	4202345.16	Геодезический метод	0.1	-

3. Сведения о характерных точках части (частей) границы объекта					
Обозначение характерных точек части границы	Координаты, м		Метод определения координат характерной точки	Средняя квадратическая погрешность положения характерной точки (Mt), м	Описание обозначения точки на местности (при наличии)
	X	Y			
1	2	3	4	5	6
н1777	499251.28	4202322.93	Геодезический метод	0.1	-
н1778	499255.61	4202318.76	Геодезический метод	0.1	-
н1779	499260.81	4202323.83	Геодезический метод	0.1	-
н1780	499256.42	4202328.18	Геодезический метод	0.1	-
н1781	499257.35	4202329.13	Геодезический метод	0.1	-
н1782	499235.50	4202351.11	Геодезический метод	0.1	-
н1783	499239.43	4202354.46	Геодезический метод	0.1	-
н1784	499262.09	4202373.75	Геодезический метод	0.1	-
н1785	499271.86	4202382.13	Геодезический метод	0.1	-
н1786	499271.86	4202382.13	Геодезический метод	0.1	-
н1787	499271.85	4202382.16	Геодезический метод	0.1	-
н1788	499295.15	4202402.00	Геодезический метод	0.1	-
н1789	499328.25	4202430.05	Геодезический метод	0.1	-
н1485	499359.15	4202456.10	Геодезический метод	0.1	-
н1790	498698.38	4201413.94	Геодезический метод	0.1	-
н1791	498777.11	4201365.70	Геодезический метод	0.1	-
н1792	498777.77	4201366.75	Геодезический метод	0.1	-
н1793	498816.32	4201344.08	Геодезический метод	0.1	-
н1794	498840.14	4201330.06	Геодезический метод	0.1	-
н1795	498799.75	4201262.60	Геодезический метод	0.1	-
н1796	498791.02	4201247.99	Геодезический метод	0.1	-
н1797	498760.00	4201196.10	Геодезический метод	0.1	-
н1798	498684.15	4201245.43	Геодезический метод	0.1	-
н1799	498679.16	4201255.30	Геодезический метод	0.1	-
н1800	498660.56	4201267.13	Геодезический метод	0.1	-
н1801	498659.20	4201264.95	Геодезический метод	0.1	-

3. Сведения о характерных точках части (частей) границы объекта					
Обозначение характерных точек части границы	Координаты, м		Метод определения координат характерной точки	Средняя квадратическая погрешность положения характерной точки (Mt), м	Описание обозначения точки на местности (при наличии)
	X	Y			
1	2	3	4	5	6
н1802	498637.73	4201278.30	Геодезический метод	0.1	-
н1803	498639.53	4201280.98	Геодезический метод	0.1	-
н1804	498622.12	4201299.51	Геодезический метод	0.1	-
н1805	498645.72	4201337.77	Геодезический метод	0.1	-
н1806	498649.32	4201338.23	Геодезический метод	0.1	-
н1807	498670.25	4201370.43	Геодезический метод	0.1	-
н1808	498681.13	4201387.26	Геодезический метод	0.1	-
н1809	498690.47	4201401.70	Геодезический метод	0.1	-
н1790	498698.38	4201413.94	Геодезический метод	0.1	-
н1810	498796.60	4201769.15	Геодезический метод	0.1	-
н1811	498800.15	4201768.20	Геодезический метод	0.1	-
н1812	498800.18	4201768.18	Геодезический метод	0.1	-
н1813	498828.05	4201741.44	Геодезический метод	0.1	-
н1814	498842.00	4201727.70	Геодезический метод	0.1	-
н1815	498810.22	4201694.49	Геодезический метод	0.1	-
н1816	498824.73	4201680.80	Геодезический метод	0.1	-
н1817	498838.92	4201666.92	Геодезический метод	0.1	-
н1818	498870.90	4201699.90	Геодезический метод	0.1	-
н1819	498885.10	4201686.24	Геодезический метод	0.1	-
н1820	498902.30	4201669.16	Геодезический метод	0.1	-
н1821	498902.28	4201669.13	Геодезический метод	0.1	-
н1822	498902.28	4201669.13	Геодезический метод	0.1	-
н1823	498870.94	4201635.74	Геодезический метод	0.1	-
н1824	498858.19	4201648.42	Геодезический метод	0.1	-
н1825	498853.57	4201653.04	Геодезический метод	0.1	-
н1826	498846.55	4201645.70	Геодезический метод	0.1	-

3. Сведения о характерных точках части (частей) границы объекта					
Обозначение характерных точек части границы	Координаты, м		Метод определения координат характерной точки	Средняя квадратическая погрешность положения характерной точки (Mt), м	Описание обозначения точки на местности (при наличии)
	X	Y			
1	2	3	4	5	6
н1827	498836.55	4201635.25	Геодезический метод	0.1	-
н1828	498832.65	4201631.15	Геодезический метод	0.1	-
н1829	498818.28	4201645.21	Геодезический метод	0.1	-
н1830	498817.20	4201644.16	Геодезический метод	0.1	-
н1831	498803.14	4201658.40	Геодезический метод	0.1	-
н1832	498788.78	4201672.11	Геодезический метод	0.1	-
н1833	498774.50	4201685.50	Геодезический метод	0.1	-
н1834	498741.10	4201717.35	Геодезический метод	0.1	-
н1835	498763.15	4201739.65	Геодезический метод	0.1	-
н1836	498789.95	4201767.65	Геодезический метод	0.1	-
н1837	498792.95	4201768.95	Геодезический метод	0.1	-
н1838	498792.93	4201768.95	Геодезический метод	0.1	-
н1839	498793.24	4201768.96	Геодезический метод	0.1	-
н1810	498796.60	4201769.15	Геодезический метод	0.1	-
н1840	498493.50	4201435.91	Геодезический метод	0.1	-
н1841	498499.36	4201431.48	Геодезический метод	0.1	-
н1842	498523.26	4201415.89	Геодезический метод	0.1	-
н1843	498546.09	4201401.06	Геодезический метод	0.1	-
н1844	498568.32	4201386.44	Геодезический метод	0.1	-
н1845	498590.85	4201372.02	Геодезический метод	0.1	-
н1846	498587.10	4201365.62	Геодезический метод	0.1	-
н1847	498574.28	4201346.24	Геодезический метод	0.1	-
н1848	498595.38	4201332.36	Геодезический метод	0.1	-
н1849	498618.31	4201317.83	Геодезический метод	0.1	-
н1850	498605.74	4201297.82	Геодезический метод	0.1	-
н1851	498602.05	4201297.08	Геодезический метод	0.1	-

3. Сведения о характерных точках части (частей) границы объекта					
Обозначение характерных точек части границы	Координаты, м		Метод определения координат характерной точки	Средняя квадратическая погрешность положения характерной точки (Mt), м	Описание обозначения точки на местности (при наличии)
	X	Y			
1	2	3	4	5	6
н1852	498581.05	4201310.84	Геодезический метод	0.1	-
н1853	498580.68	4201310.26	Геодезический метод	0.1	-
н1854	498559.70	4201323.87	Геодезический метод	0.1	-
н1855	498537.68	4201338.47	Геодезический метод	0.1	-
н1856	498515.70	4201353.46	Геодезический метод	0.1	-
н1857	498514.24	4201354.52	Геодезический метод	0.1	-
н1858	498487.98	4201371.06	Геодезический метод	0.1	-
н1859	498467.80	4201383.78	Геодезический метод	0.1	-
н1860	498462.42	4201387.32	Геодезический метод	0.1	-
н1861	498463.17	4201394.17	Геодезический метод	0.1	-
н1840	498493.50	4201435.91	Геодезический метод	0.1	-
н1862	498603.86	4201471.55	Геодезический метод	0.1	-
н1863	498619.63	4201461.09	Геодезический метод	0.1	-
н1864	498634.77	4201451.07	Геодезический метод	0.1	-
н1865	498635.77	4201450.41	Геодезический метод	0.1	-
н1866	498651.73	4201440.68	Геодезический метод	0.1	-
н1867	498666.11	4201430.35	Геодезический метод	0.1	-
н1868	498666.11	4201430.34	Геодезический метод	0.1	-
н1869	498666.59	4201431.02	Геодезический метод	0.1	-
н1870	498681.93	4201421.01	Геодезический метод	0.1	-
н1871	498660.42	4201387.49	Геодезический метод	0.1	-
н1872	498639.28	4201353.24	Геодезический метод	0.1	-
н1873	498634.79	4201352.25	Геодезический метод	0.1	-
н1874	498621.28	4201361.17	Геодезический метод	0.1	-
н1875	498606.42	4201371.14	Геодезический метод	0.1	-
н1876	498588.86	4201382.88	Геодезический метод	0.1	-

3. Сведения о характерных точках части (частей) границы объекта					
Обозначение характерных точек части границы	Координаты, м		Метод определения координат характерной точки	Средняя квадратическая погрешность положения характерной точки (Mt), м	Описание обозначения точки на местности (при наличии)
	X	Y			
1	2	3	4	5	6
н1877	498571.57	4201394.09	Геодезический метод	0.1	-
н1878	498555.83	4201404.48	Геодезический метод	0.1	-
н1879	498563.09	4201415.89	Геодезический метод	0.1	-
н1880	498568.72	4201424.69	Геодезический метод	0.1	-
н1881	498578.69	4201439.93	Геодезический метод	0.1	-
н1882	498581.08	4201438.38	Геодезический метод	0.1	-
н1883	498589.68	4201451.64	Геодезический метод	0.1	-
н1884	498595.33	4201460.04	Геодезический метод	0.1	-
н1862	498603.86	4201471.55	Геодезический метод	0.1	-
н1885	499234.62	4201994.33	Геодезический метод	0.1	-
н1886	499252.54	4201977.82	Геодезический метод	0.1	-
н1887	499269.38	4201961.85	Геодезический метод	0.1	-
н1888	499283.83	4201948.08	Геодезический метод	0.1	-
н1889	499298.05	4201932.71	Геодезический метод	0.1	-
н1890	499270.21	4201903.73	Геодезический метод	0.1	-
н1891	499266.65	4201906.79	Геодезический метод	0.1	-
н1892	499255.28	4201917.64	Геодезический метод	0.1	-
н1893	499240.79	4201931.44	Геодезический метод	0.1	-
н1894	499240.12	4201930.92	Геодезический метод	0.1	-
н1895	499215.57	4201905.12	Геодезический метод	0.1	-
н1896	499198.01	4201921.49	Геодезический метод	0.1	-
н1897	499194.12	4201925.13	Геодезический метод	0.1	-
н1898	499179.99	4201939.36	Геодезический метод	0.1	-
н1899	499204.90	4201964.84	Геодезический метод	0.1	-
н1900	499205.86	4201964.30	Геодезический метод	0.1	-
н1901	499219.26	4201978.29	Геодезический метод	0.1	-

3. Сведения о характерных точках части (частей) границы объекта					
Обозначение характерных точек части границы	Координаты, м		Метод определения координат характерной точки	Средняя квадратическая погрешность положения характерной точки (Mt), м	Описание обозначения точки на местности (при наличии)
	X	Y			
1	2	3	4	5	6
н1885	499234.62	4201994.33	Геодезический метод	0.1	-
н1902	498651.48	4201557.44	Геодезический метод	0.1	-
н1903	498666.01	4201544.81	Геодезический метод	0.1	-
н1904	498670.17	4201541.23	Геодезический метод	0.1	-
н1905	498673.24	4201538.39	Геодезический метод	0.1	-
н1906	498678.11	4201533.90	Геодезический метод	0.1	-
н1907	498677.95	4201533.46	Геодезический метод	0.1	-
н1908	498678.41	4201533.13	Геодезический метод	0.1	-
н1909	498679.14	4201533.14	Геодезический метод	0.1	-
н1910	498681.43	4201531.08	Геодезический метод	0.1	-
н1911	498696.95	4201516.93	Геодезический метод	0.1	-
н1912	498673.88	4201491.60	Геодезический метод	0.1	-
н1913	498673.26	4201490.92	Геодезический метод	0.1	-
н1914	498679.66	4201485.34	Геодезический метод	0.1	-
н1915	498680.28	4201486.54	Геодезический метод	0.1	-
н1916	498694.56	4201474.35	Геодезический метод	0.1	-
н1917	498708.92	4201462.46	Геодезический метод	0.1	-
н1918	498688.20	4201430.56	Геодезический метод	0.1	-
н1919	498672.51	4201440.26	Геодезический метод	0.1	-
н1920	498666.01	4201444.42	Геодезический метод	0.1	-
н1921	498662.61	4201446.58	Геодезический метод	0.1	-
н1922	498657.50	4201449.12	Геодезический метод	0.1	-
н1923	498641.29	4201459.04	Геодезический метод	0.1	-
н1924	498626.28	4201468.16	Геодезический метод	0.1	-
н1925	498651.85	4201510.01	Геодезический метод	0.1	-
н1926	498652.34	4201510.58	Геодезический метод	0.1	-

3. Сведения о характерных точках части (частей) границы объекта					
Обозначение характерных точек части границы	Координаты, м		Метод определения координат характерной точки	Средняя квадратическая погрешность положения характерной точки (Mt), м	Описание обозначения точки на местности (при наличии)
	X	Y			
1	2	3	4	5	6
н1927	498642.58	4201519.64	Геодезический метод	0.1	-
н1928	498632.48	4201529.50	Геодезический метод	0.1	-
н1929	498628.92	4201533.11	Геодезический метод	0.1	-
н1930	498638.88	4201544.82	Геодезический метод	0.1	-
н1931	498646.30	4201552.41	Геодезический метод	0.1	-
н1902	498651.48	4201557.44	Геодезический метод	0.1	-
н1932	498768.69	4201680.62	Геодезический метод	0.1	-
н1933	498783.79	4201666.84	Геодезический метод	0.1	-
н1934	498797.95	4201653.57	Геодезический метод	0.1	-
н1935	498813.07	4201639.56	Геодезический метод	0.1	-
н1936	498827.40	4201625.78	Геодезический метод	0.1	-
н1937	498840.71	4201616.01	Геодезический метод	0.1	-
н1938	498843.25	4201609.15	Геодезический метод	0.1	-
н1939	498842.79	4201606.66	Геодезический метод	0.1	-
н1940	498811.26	4201573.88	Геодезический метод	0.1	-
н1941	498793.67	4201590.45	Геодезический метод	0.1	-
н1942	498780.32	4201603.59	Геодезический метод	0.1	-
н1943	498779.95	4201604.12	Геодезический метод	0.1	-
н1944	498779.08	4201603.20	Геодезический метод	0.1	-
н1945	498777.09	4201605.40	Геодезический метод	0.1	-
н1946	498763.74	4201618.26	Геодезический метод	0.1	-
н1947	498748.70	4201632.13	Геодезический метод	0.1	-
н1948	498734.83	4201646.33	Геодезический метод	0.1	-
н1949	498758.31	4201669.81	Геодезический метод	0.1	-
н1950	498765.92	4201677.82	Геодезический метод	0.1	-
н1932	498768.69	4201680.62	Геодезический метод	0.1	-

3. Сведения о характерных точках части (частей) границы объекта					
Обозначение характерных точек части границы	Координаты, м		Метод определения координат характерной точки	Средняя квадратическая погрешность положения характерной точки (Mt), м	Описание обозначения точки на местности (при наличии)
	X	Y			
1	2	3	4	5	6
н1951	498659.05	4201740.19	Геодезический метод	0.1	-
н1952	498663.27	4201735.98	Геодезический метод	0.1	-
н1953	498679.96	4201719.35	Геодезический метод	0.1	-
н1954	498702.38	4201697.45	Геодезический метод	0.1	-
н1955	498684.75	4201678.96	Геодезический метод	0.1	-
н1956	498683.98	4201678.03	Геодезический метод	0.1	-
н1957	498663.88	4201656.62	Геодезический метод	0.1	-
н1958	498640.60	4201678.15	Геодезический метод	0.1	-
н1959	498619.12	4201699.00	Геодезический метод	0.1	-
н1960	498642.43	4201723.02	Геодезический метод	0.1	-
н1951	498659.05	4201740.19	Геодезический метод	0.1	-
н1961	498409.42	4201511.86	Геодезический метод	0.1	-
н1962	498423.71	4201498.18	Геодезический метод	0.1	-
н1963	498437.80	4201484.33	Геодезический метод	0.1	-
н1964	498452.26	4201469.52	Геодезический метод	0.1	-
н1965	498457.60	4201463.01	Геодезический метод	0.1	-
н1966	498439.93	4201440.34	Геодезический метод	0.1	-
н1967	498431.69	4201448.16	Геодезический метод	0.1	-
н1968	498429.14	4201451.08	Геодезический метод	0.1	-
н1969	498426.38	4201453.76	Геодезический метод	0.1	-
н1970	498423.53	4201456.19	Геодезический метод	0.1	-
н1971	498421.19	4201458.86	Геодезический метод	0.1	-
н1972	498417.36	4201462.58	Геодезический метод	0.1	-
н1973	498416.78	4201463.13	Геодезический метод	0.1	-
н1974	498404.26	4201449.72	Геодезический метод	0.1	-
н1975	498390.03	4201432.72	Геодезический метод	0.1	-

3. Сведения о характерных точках части (частей) границы объекта					
Обозначение характерных точек части границы	Координаты, м		Метод определения координат характерной точки	Средняя квадратическая погрешность положения характерной точки (Mt), м	Описание обозначения точки на местности (при наличии)
	X	Y			
1	2	3	4	5	6
н1976	498372.99	4201444.40	Геодезический метод	0.1	-
н1977	498398.17	4201470.80	Геодезический метод	0.1	-
н1978	498398.32	4201471.82	Геодезический метод	0.1	-
н1979	498385.16	4201484.71	Геодезический метод	0.1	-
н1961	498409.42	4201511.86	Геодезический метод	0.1	-
н1980	499070.48	4202173.71	Геодезический метод	0.1	-
н1981	499093.35	4202153.24	Геодезический метод	0.1	-
н1982	499116.72	4202130.92	Геодезический метод	0.1	-
н1983	499095.87	4202108.65	Геодезический метод	0.1	-
н1984	499075.16	4202087.76	Геодезический метод	0.1	-
н1985	499052.70	4202109.50	Геодезический метод	0.1	-
н1986	499073.21	4202131.18	Геодезический метод	0.1	-
н1987	499049.55	4202152.68	Геодезический метод	0.1	-
н1980	499070.48	4202173.71	Геодезический метод	0.1	-
н1988	498366.65	4201552.26	Геодезический метод	0.1	-
н1989	498382.50	4201537.16	Геодезический метод	0.1	-
н1990	498377.96	4201534.44	Геодезический метод	0.1	-
н1991	498356.68	4201511.61	Геодезический метод	0.1	-
н1992	498366.73	4201502.12	Геодезический метод	0.1	-
н1993	498366.25	4201501.08	Геодезический метод	0.1	-
н1994	498346.93	4201478.86	Геодезический метод	0.1	-
н1995	498335.86	4201466.89	Геодезический метод	0.1	-
н1996	498318.59	4201477.68	Геодезический метод	0.1	-
н1997	498301.57	4201488.32	Геодезический метод	0.1	-
н1998	498327.49	4201513.36	Геодезический метод	0.1	-
н1999	498340.28	4201526.95	Геодезический метод	0.1	-

3. Сведения о характерных точках части (частей) границы объекта					
Обозначение характерных точек части границы	Координаты, м		Метод определения координат характерной точки	Средняя квадратическая погрешность положения характерной точки (Mt), м	Описание обозначения точки на местности (при наличии)
	X	Y			
1	2	3	4	5	6
н2000	498351.79	4201539.19	Геодезический метод	0.1	-
н1988	498366.65	4201552.26	Геодезический метод	0.1	-
н2001	498711.57	4201592.15	Геодезический метод	0.1	-
н2002	498726.54	4201578.22	Геодезический метод	0.1	-
н2003	498742.14	4201563.64	Геодезический метод	0.1	-
н2004	498721.00	4201541.39	Геодезический метод	0.1	-
н2005	498720.79	4201541.00	Геодезический метод	0.1	-
н2006	498700.58	4201519.60	Геодезический метод	0.1	-
н2007	498684.78	4201534.38	Геодезический метод	0.1	-
н2008	498680.51	4201538.12	Геодезический метод	0.1	-
н2009	498677.33	4201542.31	Геодезический метод	0.1	-
н2010	498670.07	4201549.29	Геодезический метод	0.1	-
н2011	498679.11	4201558.38	Геодезический метод	0.1	-
н2012	498691.10	4201570.52	Геодезический метод	0.1	-
н2001	498711.57	4201592.15	Геодезический метод	0.1	-
н2013	498938.18	4201914.86	Геодезический метод	0.1	-
н2014	498942.87	4201910.56	Геодезический метод	0.1	-
н2015	498959.71	4201894.29	Геодезический метод	0.1	-
н2016	498946.41	4201880.12	Геодезический метод	0.1	-
н2017	498946.76	4201879.80	Геодезический метод	0.1	-
н2018	498931.26	4201861.47	Геодезический метод	0.1	-
н2019	498928.27	4201857.94	Геодезический метод	0.1	-
н2020	498924.29	4201853.22	Геодезический метод	0.1	-
н2021	498901.87	4201852.14	Геодезический метод	0.1	-
н2022	498889.20	4201863.30	Геодезический метод	0.1	-
н2023	498906.98	4201882.79	Геодезический метод	0.1	-

3. Сведения о характерных точках части (частей) границы объекта					
Обозначение характерных точек части границы	Координаты, м		Метод определения координат характерной точки	Средняя квадратическая погрешность положения характерной точки (Mt), м	Описание обозначения точки на местности (при наличии)
	X	Y			
1	2	3	4	5	6
н2024	498924.01	4201899.83	Геодезический метод	0.1	-
н2013	498938.18	4201914.86	Геодезический метод	0.1	-
н2025	499073.25	4201341.95	Геодезический метод	0.1	-
н2026	499094.60	4201335.45	Геодезический метод	0.1	-
н2027	499098.90	4201334.15	Геодезический метод	0.1	-
н2028	499114.55	4201329.45	Геодезический метод	0.1	-
н2029	499113.85	4201326.80	Геодезический метод	0.1	-
н2030	499104.50	4201290.05	Геодезический метод	0.1	-
н2031	499082.50	4201296.75	Геодезический метод	0.1	-
н2032	499061.05	4201303.55	Геодезический метод	0.1	-
н2025	499073.25	4201341.95	Геодезический метод	0.1	-
н2033	499099.15	4202197.16	Геодезический метод	0.1	-
н2034	499121.20	4202177.80	Геодезический метод	0.1	-
н2035	499144.22	4202157.58	Геодезический метод	0.1	-
н2036	499125.34	4202136.09	Геодезический метод	0.1	-
н2037	499115.80	4202146.27	Геодезический метод	0.1	-
н2038	499104.03	4202157.46	Геодезический метод	0.1	-
н2039	499102.45	4202155.61	Геодезический метод	0.1	-
н2040	499102.46	4202155.59	Геодезический метод	0.1	-
н2041	499102.45	4202155.58	Геодезический метод	0.1	-
н2042	499079.74	4202175.13	Геодезический метод	0.1	-
н2043	499079.75	4202175.16	Геодезический метод	0.1	-
н2033	499099.15	4202197.16	Геодезический метод	0.1	-
н2044	499103.94	4202082.76	Геодезический метод	0.1	-
н2045	499118.42	4202069.34	Геодезический метод	0.1	-
н2046	499121.76	4202066.22	Геодезический метод	0.1	-

3. Сведения о характерных точках части (частей) границы объекта					
Обозначение характерных точек части границы	Координаты, м		Метод определения координат характерной точки	Средняя квадратическая погрешность положения характерной точки (Mt), м	Описание обозначения точки на местности (при наличии)
	X	Y			
1	2	3	4	5	6
н2047	499139.70	4202049.45	Геодезический метод	0.1	-
н2048	499143.00	4202046.36	Геодезический метод	0.1	-
н2049	499121.77	4202023.88	Геодезический метод	0.1	-
н2050	499118.18	4202027.27	Геодезический метод	0.1	-
н2051	499100.72	4202043.86	Геодезический метод	0.1	-
н2052	499082.77	4202060.94	Геодезический метод	0.1	-
н2044	499103.94	4202082.76	Геодезический метод	0.1	-
н2053	499284.64	4202269.02	Геодезический метод	0.1	-
н2054	499287.55	4202265.79	Геодезический метод	0.1	-
н2055	499308.94	4202240.43	Геодезический метод	0.1	-
н2056	499296.61	4202224.98	Геодезический метод	0.1	-
н2057	499286.18	4202214.15	Геодезический метод	0.1	-
н2058	499270.90	4202231.13	Геодезический метод	0.1	-
н2059	499263.90	4202223.96	Геодезический метод	0.1	-
н2060	499261.32	4202226.82	Геодезический метод	0.1	-
н2061	499251.66	4202237.56	Геодезический метод	0.1	-
н2062	499269.15	4202255.50	Геодезический метод	0.1	-
н2063	499270.62	4202257.00	Геодезический метод	0.1	-
н2064	499272.01	4202255.44	Геодезический метод	0.1	-
н2053	499284.64	4202269.02	Геодезический метод	0.1	-
н2065	498706.86	4201668.40	Геодезический метод	0.1	-
н2066	498719.29	4201656.05	Геодезический метод	0.1	-
н2067	498732.38	4201643.05	Геодезический метод	0.1	-
н2068	498714.64	4201624.73	Геодезический метод	0.1	-
н2069	498707.65	4201617.06	Геодезический метод	0.1	-
н2070	498703.77	4201612.82	Геодезический метод	0.1	-

3. Сведения о характерных точках части (частей) границы объекта					
Обозначение характерных точек части границы	Координаты, м		Метод определения координат характерной точки	Средняя квадратическая погрешность положения характерной точки (Mt), м	Описание обозначения точки на местности (при наличии)
	X	Y			
1	2	3	4	5	6
н2071	498690.98	4201625.21	Геодезический метод	0.1	-
н2072	498677.89	4201637.88	Геодезический метод	0.1	-
н2065	498706.86	4201668.40	Геодезический метод	0.1	-
н2073	499168.71	4201927.41	Геодезический метод	0.1	-
н2074	499189.06	4201908.26	Геодезический метод	0.1	-
н2075	499206.09	4201892.24	Геодезический метод	0.1	-
н2076	499186.69	4201873.82	Геодезический метод	0.1	-
н2077	499175.18	4201883.47	Геодезический метод	0.1	-
н2078	499169.45	4201888.28	Геодезический метод	0.1	-
н2079	499148.14	4201906.16	Геодезический метод	0.1	-
н2073	499168.71	4201927.41	Геодезический метод	0.1	-
н2080	498526.80	4201472.58	Геодезический метод	0.1	-
н2081	498556.09	4201453.67	Геодезический метод	0.1	-
н2082	498532.88	4201419.62	Геодезический метод	0.1	-
н2083	498503.59	4201439.81	Геодезический метод	0.1	-
н2084	498519.14	4201461.21	Геодезический метод	0.1	-
н2080	498526.80	4201472.58	Геодезический метод	0.1	-
н2085	499036.44	4202018.90	Геодезический метод	0.1	-
н2086	499046.00	4202009.37	Геодезический метод	0.1	-
н2087	499015.03	4201978.92	Геодезический метод	0.1	-
н2088	499016.64	4201977.30	Геодезический метод	0.1	-
н2089	498999.92	4201957.98	Геодезический метод	0.1	-
н2090	498994.34	4201963.42	Геодезический метод	0.1	-
н2091	498992.12	4201960.84	Геодезический метод	0.1	-
н2092	498983.85	4201951.24	Геодезический метод	0.1	-
н2093	498976.85	4201958.44	Геодезический метод	0.1	-

3. Сведения о характерных точках части (частей) границы объекта					
Обозначение характерных точек части границы	Координаты, м		Метод определения координат характерной точки	Средняя квадратическая погрешность положения характерной точки (Mt), м	Описание обозначения точки на местности (при наличии)
	X	Y			
1	2	3	4	5	6
н2094	498985.32	4201967.38	Геодезический метод	0.1	-
н2095	499005.22	4201988.43	Геодезический метод	0.1	-
н2085	499036.44	4202018.90	Геодезический метод	0.1	-
н2096	499251.35	4202081.82	Геодезический метод	0.1	-
н2097	499267.96	4202063.00	Геодезический метод	0.1	-
н2098	499271.25	4202059.30	Геодезический метод	0.1	-
н2099	499249.05	4202036.16	Геодезический метод	0.1	-
н2100	499242.15	4202043.30	Геодезический метод	0.1	-
н2101	499228.20	4202057.65	Геодезический метод	0.1	-
н2102	499251.35	4202081.80	Геодезический метод	0.1	-
н2103	499251.34	4202081.81	Геодезический метод	0.1	-
н2096	499251.35	4202081.82	Геодезический метод	0.1	-
н2104	499408.45	4202105.01	Геодезический метод	0.1	-
н2105	499410.25	4202103.20	Геодезический метод	0.1	-
н2106	499431.85	4202082.01	Геодезический метод	0.1	-
н2107	499422.10	4202071.90	Геодезический метод	0.1	-
н2108	499416.40	4202065.95	Геодезический метод	0.1	-
н2109	499410.45	4202071.66	Геодезический метод	0.1	-
н2110	499395.80	4202087.60	Геодезический метод	0.1	-
н2111	499370.78	4202061.72	Геодезический метод	0.1	-
н2112	499370.81	4202061.68	Геодезический метод	0.1	-
н2113	499370.78	4202061.71	Геодезический метод	0.1	-
н2114	499366.20	4202066.19	Геодезический метод	0.1	-
н2115	499391.24	4202092.03	Геодезический метод	0.1	-
н2116	499391.25	4202092.03	Геодезический метод	0.1	-
н2117	499393.40	4202090.06	Геодезический метод	0.1	-

3. Сведения о характерных точках части (частей) границы объекта					
Обозначение характерных точек части границы	Координаты, м		Метод определения координат характерной точки	Средняя квадратическая погрешность положения характерной точки (Mt), м	Описание обозначения точки на местности (при наличии)
	X	Y			
1	2	3	4	5	6
н2118	499397.19	4202093.86	Геодезический метод	0.1	-
н2119	499397.20	4202093.85	Геодезический метод	0.1	-
н2120	499399.20	4202095.85	Геодезический метод	0.1	-
н2104	499408.45	4202105.01	Геодезический метод	0.1	-
н2121	499328.03	4201988.42	Геодезический метод	0.1	-
н2122	499339.11	4201975.53	Геодезический метод	0.1	-
н2123	499335.02	4201970.63	Геодезический метод	0.1	-
н2124	499333.87	4201969.55	Геодезический метод	0.1	-
н2125	499308.27	4201942.95	Геодезический метод	0.1	-
н2126	499294.63	4201955.64	Геодезический метод	0.1	-
н2127	499296.48	4201957.48	Геодезический метод	0.1	-
н2128	499322.07	4201982.80	Геодезический метод	0.1	-
н2121	499328.03	4201988.42	Геодезический метод	0.1	-
н2129	499101.84	4202245.39	Геодезический метод	0.1	-
н2130	499112.54	4202233.82	Геодезический метод	0.1	-
н2131	499091.31	4202210.06	Геодезический метод	0.1	-
н2132	499089.96	4202205.42	Геодезический метод	0.1	-
н2133	499076.86	4202220.91	Геодезический метод	0.1	-
н2134	499074.87	4202223.54	Геодезический метод	0.1	-
н2129	499101.84	4202245.39	Геодезический метод	0.1	-
н2135	498785.24	4201933.58	Геодезический метод	0.1	-
н2136	498801.71	4201914.48	Геодезический метод	0.1	-
н2137	498782.13	4201898.25	Геодезический метод	0.1	-
н2138	498766.83	4201917.05	Геодезический метод	0.1	-
н2135	498785.24	4201933.58	Геодезический метод	0.1	-
н2139	498738.11	4201711.84	Геодезический метод	0.1	-

3. Сведения о характерных точках части (частей) границы объекта					
Обозначение характерных точек части границы	Координаты, м		Метод определения координат характерной точки	Средняя квадратическая погрешность положения характерной точки (Mt), м	Описание обозначения точки на местности (при наличии)
	X	Y			
1	2	3	4	5	6
н2140	498746.80	4201702.17	Геодезический метод	0.1	-
н2141	498713.06	4201670.12	Геодезический метод	0.1	-
н2142	498705.48	4201677.60	Геодезический метод	0.1	-
н2139	498738.11	4201711.84	Геодезический метод	0.1	-
н2143	499039.06	4201874.42	Геодезический метод	0.1	-
н2144	499065.69	4201853.17	Геодезический метод	0.1	-
н2145	499020.38	4201852.33	Геодезический метод	0.1	-
н2143	499039.06	4201874.42	Геодезический метод	0.1	-
н2146	499072.25	4202057.33	Геодезический метод	0.1	-
н2147	499074.79	4202055.02	Геодезический метод	0.1	-
н2148	499083.64	4202046.93	Геодезический метод	0.1	-
н2149	499060.80	4202024.13	Геодезический метод	0.1	-
н2150	499052.57	4202032.38	Геодезический метод	0.1	-
н2151	499050.12	4202034.81	Геодезический метод	0.1	-
н2146	499072.25	4202057.33	Геодезический метод	0.1	-
н2152	498996.10	4201881.93	Геодезический метод	0.1	-
н2153	499005.36	4201873.38	Геодезический метод	0.1	-
н2154	498999.85	4201866.76	Геодезический метод	0.1	-
н2155	499013.46	4201854.05	Геодезический метод	0.1	-
н2156	499013.17	4201853.62	Геодезический метод	0.1	-
н2157	498982.91	4201859.09	Геодезический метод	0.1	-
н2158	498979.09	4201862.40	Геодезический метод	0.1	-
н2159	498987.77	4201872.51	Геодезический метод	0.1	-
н2160	498992.26	4201877.50	Геодезический метод	0.1	-
н2152	498996.10	4201881.93	Геодезический метод	0.1	-
н2161	498909.12	4202030.32	Геодезический метод	0.1	-

3. Сведения о характерных точках части (частей) границы объекта					
Обозначение характерных точек части границы	Координаты, м		Метод определения координат характерной точки	Средняя квадратическая погрешность положения характерной точки (Mt), м	Описание обозначения точки на местности (при наличии)
	X	Y			
1	2	3	4	5	6
н2162	498923.44	4202016.40	Геодезический метод	0.1	-
н2163	498909.29	4202001.94	Геодезический метод	0.1	-
н2164	498895.04	4202015.84	Геодезический метод	0.1	-
н2165	498901.29	4202022.28	Геодезический метод	0.1	-
н2166	498902.83	4202023.85	Геодезический метод	0.1	-
н2161	498909.12	4202030.32	Геодезический метод	0.1	-
н2167	499437.20	4202046.04	Геодезический метод	0.1	-
н2168	499442.50	4202041.00	Геодезический метод	0.1	-
н2169	499395.25	4202037.90	Геодезический метод	0.1	-
н2170	499395.24	4202037.89	Геодезический метод	0.1	-
н2171	499389.94	4202043.04	Геодезический метод	0.1	-
н2167	499437.20	4202046.04	Геодезический метод	0.1	-
н2172	499041.78	4201681.02	Геодезический метод	0.1	-
н2173	499051.40	4201678.36	Геодезический метод	0.1	-
н2174	499048.75	4201668.73	Геодезический метод	0.1	-
н2175	499039.11	4201671.38	Геодезический метод	0.1	-
н2172	499041.78	4201681.02	Геодезический метод	0.1	-
н2176	499280.48	4201852.08	Геодезический метод	0.1	-
н2177	499280.78	4201845.22	Геодезический метод	0.1	-
н2178	499280.90	4201842.10	Геодезический метод	0.1	-
н2179	499270.95	4201841.60	Геодезический метод	0.1	-
н2180	499270.55	4201851.58	Геодезический метод	0.1	-
н2176	499280.48	4201852.08	Геодезический метод	0.1	-
н2181	499177.49	4201841.10	Геодезический метод	0.1	-
н2182	499177.54	4201839.93	Геодезический метод	0.1	-
н2183	499177.58	4201838.64	Геодезический метод	0.1	-

3. Сведения о характерных точках части (частей) границы объекта					
Обозначение характерных точек части границы	Координаты, м		Метод определения координат характерной точки	Средняя квадратическая погрешность положения характерной точки (Mt), м	Описание обозначения точки на местности (при наличии)
	X	Y			
1	2	3	4	5	6
н2184	499177.75	4201833.71	Геодезический метод	0.1	-
н2185	499174.29	4201833.58	Геодезический метод	0.1	-
н2186	499170.37	4201833.44	Геодезический метод	0.1	-
н2187	499170.19	4201838.21	Геодезический метод	0.1	-
н2188	499170.10	4201840.83	Геодезический метод	0.1	-
н2189	499174.95	4201841.01	Геодезический метод	0.1	-
н2181	499177.49	4201841.10	Геодезический метод	0.1	-
н2190	498885.62	4201828.10	Геодезический метод	0.1	-
н2191	498885.84	4201821.30	Геодезический метод	0.1	-
н2192	498879.04	4201821.07	Геодезический метод	0.1	-
н2193	498878.82	4201827.88	Геодезический метод	0.1	-
н2190	498885.62	4201828.10	Геодезический метод	0.1	-
н2194	498642.62	4201817.54	Геодезический метод	0.1	-
н2195	498642.84	4201810.74	Геодезический метод	0.1	-
н2196	498636.04	4201810.52	Геодезический метод	0.1	-
н2197	498635.82	4201817.31	Геодезический метод	0.1	-
н2194	498642.62	4201817.54	Геодезический метод	0.1	-
н2198	498825.26	4201831.16	Геодезический метод	0.1	-
н2199	498825.86	4201823.47	Геодезический метод	0.1	-
н2200	498820.17	4201823.06	Геодезический метод	0.1	-
н2201	498819.57	4201830.75	Геодезический метод	0.1	-
н2198	498825.26	4201831.16	Геодезический метод	0.1	-
н2202	499125.08	4201844.20	Геодезический метод	0.1	-
н2203	499125.30	4201839.06	Геодезический метод	0.1	-
н2204	499125.40	4201836.55	Геодезический метод	0.1	-
н2205	499119.71	4201836.25	Геодезический метод	0.1	-

3. Сведения о характерных точках части (частей) границы объекта					
Обозначение характерных точек части границы	Координаты, м		Метод определения координат характерной точки	Средняя квадратическая погрешность положения характерной точки (Mt), м	Описание обозначения точки на местности (при наличии)
	X	Y			
1	2	3	4	5	6
н2206	499119.56	4201840.01	Геодезический метод	0.1	-
н2207	499119.40	4201843.94	Геодезический метод	0.1	-
н2208	499120.05	4201843.98	Геодезический метод	0.1	-
н2209	499122.42	4201844.08	Геодезический метод	0.1	-
н2202	499125.08	4201844.20	Геодезический метод	0.1	-
н2210	498849.83	4201790.37	Геодезический метод	0.1	-
н2211	498849.87	4201785.77	Геодезический метод	0.1	-
н2212	498845.31	4201785.59	Геодезический метод	0.1	-
н2213	498845.26	4201790.19	Геодезический метод	0.1	-
н2210	498849.83	4201790.37	Геодезический метод	0.1	-
н2214	499280.09	4201811.79	Геодезический метод	0.1	-
н2215	499280.06	4201810.27	Геодезический метод	0.1	-
н2216	499280.00	4201807.16	Геодезический метод	0.1	-
н2217	499275.65	4201807.00	Геодезический метод	0.1	-
н2218	499275.72	4201811.60	Геодезический метод	0.1	-
н2219	499278.64	4201811.73	Геодезический метод	0.1	-
н2214	499280.09	4201811.79	Геодезический метод	0.1	-
н2220	499001.77	4201796.53	Геодезический метод	0.1	-
н2221	499006.13	4201796.52	Геодезический метод	0.1	-
н2222	499006.04	4201791.88	Геодезический метод	0.1	-
н2223	499001.69	4201791.92	Геодезический метод	0.1	-
н2220	499001.77	4201796.53	Геодезический метод	0.1	-
н2224	499130.65	4201804.24	Геодезический метод	0.1	-
н2225	499130.62	4201801.96	Геодезический метод	0.1	-
н2226	499130.59	4201799.60	Геодезический метод	0.1	-
н2227	499130.50	4201799.60	Геодезический метод	0.1	-

3. Сведения о характерных точках части (частей) границы объекта					
Обозначение характерных точек части границы	Координаты, м		Метод определения координат характерной точки	Средняя квадратическая погрешность положения характерной точки (Mt), м	Описание обозначения точки на местности (при наличии)
	X	Y			
1	2	3	4	5	6
н2228	499126.25	4201799.50	Геодезический метод	0.1	-
н2229	499126.28	4201801.80	Геодезический метод	0.1	-
н2230	499126.31	4201804.10	Геодезический метод	0.1	-
н2231	499128.42	4201804.17	Геодезический метод	0.1	-
н2232	499130.50	4201804.24	Геодезический метод	0.1	-
н2224	499130.65	4201804.24	Геодезический метод	0.1	-
н2233	498696.93	4201783.62	Геодезический метод	0.1	-
н2234	498696.96	4201780.16	Геодезический метод	0.1	-
н2235	498693.71	4201780.10	Геодезический метод	0.1	-
н2236	498693.68	4201783.54	Геодезический метод	0.1	-
н2233	498696.93	4201783.62	Геодезический метод	0.1	-
н2237	499363.96	4201534.79	Геодезический метод	0.1	-
н2238	499363.67	4201533.46	Геодезический метод	0.1	-
н2239	499361.48	4201523.48	Геодезический метод	0.1	-
н2237	499363.96	4201534.79	Геодезический метод	0.1	-
Часть 57					
н2240	500778.33	4201455.12	Геодезический метод	0.1	-
н2241	500778.02	4201435.50	Геодезический метод	0.1	-
н2242	500778.02	4201435.49	Геодезический метод	0.1	-
н2243	500777.99	4201433.56	Геодезический метод	0.1	-
н2244	500777.20	4201383.78	Геодезический метод	0.1	-
н2245	500772.98	4201380.68	Геодезический метод	0.1	-
н2246	500771.45	4201379.55	Геодезический метод	0.1	-
н2247	500739.10	4201356.04	Геодезический метод	0.1	-
н2248	500730.56	4201364.15	Геодезический метод	0.1	-
н2249	500730.55	4201364.15	Геодезический метод	0.1	-

3. Сведения о характерных точках части (частей) границы объекта					
Обозначение характерных точек части границы	Координаты, м		Метод определения координат характерной точки	Средняя квадратическая погрешность положения характерной точки (Mt), м	Описание обозначения точки на местности (при наличии)
	X	Y			
1	2	3	4	5	6
н2250	500726.42	4201360.09	Геодезический метод	0.1	-
н2251	500721.98	4201355.75	Геодезический метод	0.1	-
н2252	500709.80	4201343.80	Геодезический метод	0.1	-
н2253	500706.25	4201339.30	Геодезический метод	0.1	-
н2254	500697.25	4201338.15	Геодезический метод	0.1	-
н2255	500722.45	4201310.95	Геодезический метод	0.1	-
н2256	500693.65	4201293.26	Геодезический метод	0.1	-
н2257	500678.20	4201282.65	Геодезический метод	0.1	-
н2258	500659.10	4201270.11	Геодезический метод	0.1	-
н2259	500683.05	4201232.85	Геодезический метод	0.1	-
н2260	500702.10	4201246.94	Геодезический метод	0.1	-
н2261	500715.50	4201229.54	Геодезический метод	0.1	-
н2262	500779.15	4201277.65	Геодезический метод	0.1	-
н2263	500790.06	4201285.92	Геодезический метод	0.1	-
н2264	500790.04	4201285.91	Геодезический метод	0.1	-
н2265	500790.03	4201285.91	Геодезический метод	0.1	-
н2266	500772.90	4201309.45	Геодезический метод	0.1	-
н2267	500805.29	4201332.95	Геодезический метод	0.1	-
н2268	500805.30	4201332.95	Геодезический метод	0.1	-
н2269	500805.30	4201332.95	Геодезический метод	0.1	-
н2270	500821.90	4201310.10	Геодезический метод	0.1	-
н2271	500823.78	4201311.51	Геодезический метод	0.1	-
н2272	500821.91	4201310.09	Геодезический метод	0.1	-
н2273	500821.91	4201310.08	Геодезический метод	0.1	-
н2274	500823.84	4201311.54	Геодезический метод	0.1	-
н2275	500823.84	4201311.55	Геодезический метод	0.1	-

3. Сведения о характерных точках части (частей) границы объекта					
Обозначение характерных точек части границы	Координаты, м		Метод определения координат характерной точки	Средняя квадратическая погрешность положения характерной точки (Mt), м	Описание обозначения точки на местности (при наличии)
	X	Y			
1	2	3	4	5	6
н2276	500823.92	4201311.61	Геодезический метод	0.1	-
н2277	500905.55	4201184.92	Геодезический метод	0.1	-
н2278	500921.82	4201159.68	Геодезический метод	0.1	-
н2279	500921.83	4201159.65	Геодезический метод	0.1	-
н2280	500934.90	4201139.37	Геодезический метод	0.1	-
н2281	500834.99	4201072.08	Геодезический метод	0.1	-
н2282	500886.33	4201000.57	Геодезический метод	0.1	-
н2283	500882.59	4200998.06	Геодезический метод	0.1	-
н2284	500872.11	4200991.01	Геодезический метод	0.1	-
н2285	500876.66	4200984.17	Геодезический метод	0.1	-
н2286	500887.09	4200991.16	Геодезический метод	0.1	-
н2287	500891.14	4200993.88	Геодезический метод	0.1	-
н2288	500932.09	4200936.85	Геодезический метод	0.1	-
н2289	500967.06	4200962.14	Геодезический метод	0.1	-
н2290	500980.94	4200943.28	Геодезический метод	0.1	-
н2291	501013.78	4200898.67	Геодезический метод	0.1	-
н2292	500874.16	4200734.00	Геодезический метод	0.1	-
н2293	500847.35	4200716.00	Геодезический метод	0.1	-
н2294	500868.06	4200685.36	Геодезический метод	0.1	-
н2295	500852.66	4200673.54	Геодезический метод	0.1	-
н2296	500773.56	4200671.93	Геодезический метод	0.1	-
н2297	500744.37	4200682.67	Геодезический метод	0.1	-
н2298	500665.62	4200783.47	Геодезический метод	0.1	-
н2299	500586.63	4200730.44	Геодезический метод	0.1	-
н2300	500496.37	4200678.63	Геодезический метод	0.1	-
н2301	500454.48	4200674.31	Геодезический метод	0.1	-

3. Сведения о характерных точках части (частей) границы объекта					
Обозначение характерных точек части границы	Координаты, м		Метод определения координат характерной точки	Средняя квадратическая погрешность положения характерной точки (Mt), м	Описание обозначения точки на местности (при наличии)
	X	Y			
1	2	3	4	5	6
н2302	500416.91	4200679.06	Геодезический метод	0.1	-
н2303	500390.13	4200703.24	Геодезический метод	0.1	-
н2304	500368.65	4200687.47	Геодезический метод	0.1	-
н2305	500338.58	4200725.52	Геодезический метод	0.1	-
н2306	500309.75	4200762.01	Геодезический метод	0.1	-
н2307	500324.61	4200743.20	Геодезический метод	0.1	-
н2308	500309.75	4200762.00	Геодезический метод	0.1	-
н2309	500280.40	4200738.60	Геодезический метод	0.1	-
н2310	500290.44	4200725.16	Геодезический метод	0.1	-
н2311	500280.38	4200738.60	Геодезический метод	0.1	-
н2312	500307.32	4200702.57	Геодезический метод	0.1	-
н2313	500269.89	4200676.06	Геодезический метод	0.1	-
н2314	500199.19	4200655.58	Геодезический метод	0.1	-
н2315	500185.11	4200635.10	Геодезический метод	0.1	-
н2316	500172.31	4200599.26	Геодезический метод	0.1	-
н2317	500188.95	4200574.94	Геодезический метод	0.1	-
н2318	500228.63	4200553.17	Геодезический метод	0.1	-
н2319	500242.70	4200553.17	Геодезический метод	0.1	-
н2320	500242.71	4200553.17	Геодезический метод	0.1	-
н2321	500203.55	4200523.76	Геодезический метод	0.1	-
н2322	500178.07	4200559.03	Геодезический метод	0.1	-
н2323	500094.40	4200608.03	Геодезический метод	0.1	-
н2324	500051.39	4200633.43	Геодезический метод	0.1	-
н2325	500037.18	4200622.32	Геодезический метод	0.1	-
н2326	500035.19	4200621.01	Геодезический метод	0.1	-
н2327	500013.81	4200605.41	Геодезический метод	0.1	-

3. Сведения о характерных точках части (частей) границы объекта					
Обозначение характерных точек части границы	Координаты, м		Метод определения координат характерной точки	Средняя квадратическая погрешность положения характерной точки (Mt), м	Описание обозначения точки на местности (при наличии)
	X	Y			
1	2	3	4	5	6
н2328	499991.39	4200635.73	Геодезический метод	0.1	-
н2329	499990.11	4200634.79	Геодезический метод	0.1	-
н2330	499969.97	4200620.09	Геодезический метод	0.1	-
н2331	499968.58	4200619.09	Геодезический метод	0.1	-
н2332	499967.25	4200618.10	Геодезический метод	0.1	-
н2333	499948.55	4200604.45	Геодезический метод	0.1	-
н2334	499947.44	4200603.65	Геодезический метод	0.1	-
н2335	499944.40	4200601.43	Геодезический метод	0.1	-
н2336	499927.16	4200588.85	Геодезический метод	0.1	-
н2337	499949.56	4200558.52	Геодезический метод	0.1	-
н2338	499949.54	4200558.51	Геодезический метод	0.1	-
н2339	499949.55	4200558.50	Геодезический метод	0.1	-
н2340	499932.34	4200545.88	Геодезический метод	0.1	-
н2341	499932.31	4200545.93	Геодезический метод	0.1	-
н2342	499931.60	4200546.90	Геодезический метод	0.1	-
н2343	499928.28	4200544.46	Геодезический метод	0.1	-
н2344	499929.01	4200543.47	Геодезический метод	0.1	-
н2345	499929.00	4200543.47	Геодезический метод	0.1	-
н2346	499929.02	4200543.44	Геодезический метод	0.1	-
н2347	499928.20	4200542.85	Геодезический метод	0.1	-
н2348	499905.75	4200573.21	Геодезический метод	0.1	-
н2349	499896.20	4200566.14	Геодезический метод	0.1	-
н2350	499884.35	4200557.60	Геодезический метод	0.1	-
н2351	499862.94	4200541.98	Геодезический метод	0.1	-
н2352	499822.55	4200596.42	Геодезический метод	0.1	-
н2353	499809.12	4200585.78	Геодезический метод	0.1	-

3. Сведения о характерных точках части (частей) границы объекта					
Обозначение характерных точек части границы	Координаты, м		Метод определения координат характерной точки	Средняя квадратическая погрешность положения характерной точки (Mt), м	Описание обозначения точки на местности (при наличии)
	X	Y			
1	2	3	4	5	6
н2354	499785.65	4200617.01	Геодезический метод	0.1	-
н2355	499799.87	4200627.34	Геодезический метод	0.1	-
н2356	499808.25	4200616.00	Геодезический метод	0.1	-
н2357	499832.59	4200633.45	Геодезический метод	0.1	-
н2358	499818.61	4200647.53	Геодезический метод	0.1	-
н2359	499805.60	4200659.85	Геодезический метод	0.1	-
н2360	499794.10	4200660.47	Геодезический метод	0.1	-
н2361	499791.18	4200660.62	Геодезический метод	0.1	-
н2362	499778.58	4200661.30	Геодезический метод	0.1	-
н2363	499762.17	4200649.39	Геодезический метод	0.1	-
н2364	499721.99	4200707.24	Геодезический метод	0.1	-
н2365	499663.85	4200717.98	Геодезический метод	0.1	-
н2366	499625.78	4200704.04	Геодезический метод	0.1	-
н2367	499592.12	4200703.71	Геодезический метод	0.1	-
н2368	499562.86	4200689.88	Геодезический метод	0.1	-
н2369	499456.58	4200697.11	Геодезический метод	0.1	-
н2370	499449.24	4200697.36	Геодезический метод	0.1	-
н2371	499437.52	4200713.78	Геодезический метод	0.1	-
н2372	499419.93	4200738.64	Геодезический метод	0.1	-
н2373	499409.68	4200754.68	Геодезический метод	0.1	-
н2374	499404.39	4200764.04	Геодезический метод	0.1	-
н2375	499400.77	4200771.13	Геодезический метод	0.1	-
н2376	499395.94	4200781.88	Геодезический метод	0.1	-
н2377	499391.81	4200792.87	Геодезический метод	0.1	-
н2378	499388.37	4200804.08	Геодезический метод	0.1	-
н2379	499385.63	4200815.50	Геодезический метод	0.1	-

3. Сведения о характерных точках части (частей) границы объекта					
Обозначение характерных точек части границы	Координаты, м		Метод определения координат характерной точки	Средняя квадратическая погрешность положения характерной точки (Mt), м	Описание обозначения точки на местности (при наличии)
	X	Y			
1	2	3	4	5	6
н2380	499383.59	4200827.06	Геодезический метод	0.1	-
н2381	499382.27	4200838.73	Геодезический метод	0.1	-
н2382	499381.68	4200850.50	Геодезический метод	0.1	-
н2383	499381.85	4200863.82	Геодезический метод	0.1	-
н2384	499382.54	4200874.59	Геодезический метод	0.1	-
н2385	499383.32	4200882.70	Геодезический метод	0.1	-
н2386	499385.40	4200899.04	Геодезический метод	0.1	-
н2387	499387.02	4200910.00	Геодезический метод	0.1	-
н2388	499388.32	4200918.28	Геодезический метод	0.1	-
н2389	499396.25	4200969.36	Геодезический метод	0.1	-
н2390	499403.54	4200958.50	Геодезический метод	0.1	-
н2391	499404.30	4200961.25	Геодезический метод	0.1	-
н2392	499407.10	4201027.50	Геодезический метод	0.1	-
н2393	499450.20	4201068.05	Геодезический метод	0.1	-
н2394	499545.30	4200931.76	Геодезический метод	0.1	-
н2395	499545.88	4200932.16	Геодезический метод	0.1	-
н2396	499568.67	4200903.46	Геодезический метод	0.1	-
н2397	499567.81	4200902.69	Геодезический метод	0.1	-
н2398	499573.36	4200891.55	Геодезический метод	0.1	-
н2399	499620.16	4200824.49	Геодезический метод	0.1	-
н2400	499621.39	4200825.45	Геодезический метод	0.1	-
н2401	499624.32	4200821.69	Геодезический метод	0.1	-
н2402	499632.00	4200811.85	Геодезический метод	0.1	-
н2403	499634.46	4200808.63	Геодезический метод	0.1	-
н2404	499635.57	4200807.01	Геодезический метод	0.1	-
н2405	499638.20	4200803.18	Геодезический метод	0.1	-

3. Сведения о характерных точках части (частей) границы объекта					
Обозначение характерных точек части границы	Координаты, м		Метод определения координат характерной точки	Средняя квадратическая погрешность положения характерной точки (Mt), м	Описание обозначения точки на местности (при наличии)
	X	Y			
1	2	3	4	5	6
н2406	499638.20	4200803.17	Геодезический метод	0.1	-
н2407	499647.89	4200789.56	Геодезический метод	0.1	-
н2408	499645.68	4200787.92	Геодезический метод	0.1	-
н2409	499654.02	4200775.97	Геодезический метод	0.1	-
н2410	499656.37	4200773.92	Геодезический метод	0.1	-
н2411	499660.04	4200768.94	Геодезический метод	0.1	-
н2412	499664.93	4200762.30	Геодезический метод	0.1	-
н2413	499709.47	4200743.42	Геодезический метод	0.1	-
н2414	499719.77	4200729.30	Геодезический метод	0.1	-
н2415	499721.60	4200726.80	Геодезический метод	0.1	-
н2416	499721.60	4200726.79	Геодезический метод	0.1	-
н2417	499721.20	4200726.49	Геодезический метод	0.1	-
н2418	499721.20	4200726.49	Геодезический метод	0.1	-
н2419	499721.62	4200725.95	Геодезический метод	0.1	-
н2420	499721.66	4200725.89	Геодезический метод	0.1	-
н2421	499723.42	4200723.63	Геодезический метод	0.1	-
н2422	499723.82	4200723.92	Геодезический метод	0.1	-
н2423	499726.95	4200719.78	Геодезический метод	0.1	-
н2424	499729.50	4200721.68	Геодезический метод	0.1	-
н2425	499730.07	4200721.79	Геодезический метод	0.1	-
н2426	499737.70	4200727.46	Геодезический метод	0.1	-
н2427	499744.57	4200732.52	Геодезический метод	0.1	-
н2428	499760.07	4200743.78	Геодезический метод	0.1	-
н2429	499760.06	4200743.80	Геодезический метод	0.1	-
н2430	499760.05	4200743.80	Геодезический метод	0.1	-
н2431	499745.80	4200763.60	Геодезический метод	0.1	-

3. Сведения о характерных точках части (частей) границы объекта					
Обозначение характерных точек части границы	Координаты, м		Метод определения координат характерной точки	Средняя квадратическая погрешность положения характерной точки (Mt), м	Описание обозначения точки на местности (при наличии)
	X	Y			
1	2	3	4	5	6
н2432	499740.77	4200770.63	Геодезический метод	0.1	-
н2433	499733.37	4200764.30	Геодезический метод	0.1	-
н2434	499732.00	4200763.47	Геодезический метод	0.1	-
н2435	499731.40	4200763.10	Геодезический метод	0.1	-
н2436	499730.51	4200762.31	Геодезический метод	0.1	-
н2437	499716.67	4200750.03	Геодезический метод	0.1	-
н2438	499714.52	4200747.55	Геодезический метод	0.1	-
н2439	499712.30	4200745.73	Геодезический метод	0.1	-
н2440	499710.20	4200744.00	Геодезический метод	0.1	-
н2441	499657.35	4200820.40	Геодезический метод	0.1	-
н2442	499809.45	4200928.86	Геодезический метод	0.1	-
н2443	499809.65	4200928.45	Геодезический метод	0.1	-
н2444	499824.70	4200909.30	Геодезический метод	0.1	-
н2445	499828.52	4200904.42	Геодезический метод	0.1	-
н2446	499828.62	4200904.29	Геодезический метод	0.1	-
н2447	499828.65	4200904.24	Геодезический метод	0.1	-
н2448	499840.32	4200913.00	Геодезический метод	0.1	-
н2449	499840.63	4200913.23	Геодезический метод	0.1	-
н2450	499850.25	4200920.45	Геодезический метод	0.1	-
н2451	499850.05	4200920.75	Геодезический метод	0.1	-
н2452	499853.50	4200923.60	Геодезический метод	0.1	-
н2453	499856.80	4200926.80	Геодезический метод	0.1	-
н2454	499856.80	4200926.80	Геодезический метод	0.1	-
н2455	499856.25	4200927.65	Геодезический метод	0.1	-
н2456	499861.44	4200931.50	Геодезический метод	0.1	-
н2457	499861.45	4200931.50	Геодезический метод	0.1	-

3. Сведения о характерных точках части (частей) границы объекта					
Обозначение характерных точек части границы	Координаты, м		Метод определения координат характерной точки	Средняя квадратическая погрешность положения характерной точки (Mt), м	Описание обозначения точки на местности (при наличии)
	X	Y			
1	2	3	4	5	6
н2458	499880.48	4200904.77	Геодезический метод	0.1	-
н2459	499870.64	4200898.04	Геодезический метод	0.1	-
н2460	499846.67	4200880.40	Геодезический метод	0.1	-
н2461	499834.67	4200872.11	Геодезический метод	0.1	-
н2462	499821.87	4200862.64	Геодезический метод	0.1	-
н2463	499844.10	4200833.39	Геодезический метод	0.1	-
н2464	499857.81	4200814.11	Геодезический метод	0.1	-
н2465	499858.62	4200812.98	Геодезический метод	0.1	-
н2466	499880.58	4200829.80	Геодезический метод	0.1	-
н2467	499880.60	4200829.80	Геодезический метод	0.1	-
н2468	499912.98	4200828.02	Геодезический метод	0.1	-
н2469	500136.20	4200993.70	Геодезический метод	0.1	-
н2470	500144.93	4200982.13	Геодезический метод	0.1	-
н2471	500141.53	4200979.47	Геодезический метод	0.1	-
н2472	500148.11	4200970.47	Геодезический метод	0.1	-
н2473	500171.39	4200987.21	Геодезический метод	0.1	-
н2474	500156.06	4201008.16	Геодезический метод	0.1	-
н2475	500159.10	4201010.40	Геодезический метод	0.1	-
н2476	500175.45	4200987.75	Геодезический метод	0.1	-
н2477	500142.48	4200964.46	Геодезический метод	0.1	-
н2478	500132.58	4200978.30	Геодезический метод	0.1	-
н2479	500098.96	4200954.70	Геодезический метод	0.1	-
н2480	500107.10	4200944.75	Геодезический метод	0.1	-
н2481	500110.97	4200938.48	Геодезический метод	0.1	-
н2482	500123.87	4200921.36	Геодезический метод	0.1	-
н2483	500158.65	4200941.86	Геодезический метод	0.1	-

3. Сведения о характерных точках части (частей) границы объекта					
Обозначение характерных точек части границы	Координаты, м		Метод определения координат характерной точки	Средняя квадратическая погрешность положения характерной точки (Mt), м	Описание обозначения точки на местности (при наличии)
	X	Y			
1	2	3	4	5	6
н2484	500166.15	4200940.17	Геодезический метод	0.1	-
н2485	500179.17	4200949.38	Геодезический метод	0.1	-
н2486	500195.05	4200960.60	Геодезический метод	0.1	-
н2487	500210.50	4200939.20	Геодезический метод	0.1	-
н2488	500128.25	4200875.34	Геодезический метод	0.1	-
н2489	500131.25	4200871.15	Геодезический метод	0.1	-
н2490	500122.94	4200864.88	Геодезический метод	0.1	-
н2491	500149.11	4200824.98	Геодезический метод	0.1	-
н2492	500190.53	4200761.82	Геодезический метод	0.1	-
н2493	500221.44	4200728.42	Геодезический метод	0.1	-
н2494	500317.01	4200797.09	Геодезический метод	0.1	-
н2495	500287.61	4200836.20	Геодезический метод	0.1	-
н2496	500280.94	4200845.08	Геодезический метод	0.1	-
н2497	500287.60	4200836.21	Геодезический метод	0.1	-
н2498	500287.60	4200836.20	Геодезический метод	0.1	-
н2499	500271.36	4200857.82	Геодезический метод	0.1	-
н2500	500254.48	4200880.27	Геодезический метод	0.1	-
н2501	500216.37	4200935.00	Геодезический метод	0.1	-
н2502	500206.55	4200949.52	Геодезический метод	0.1	-
н2503	500439.59	4201116.12	Геодезический метод	0.1	-
н2504	500488.48	4201057.15	Геодезический метод	0.1	-
н2505	500493.99	4201060.63	Геодезический метод	0.1	-
н2506	500448.43	4201123.83	Геодезический метод	0.1	-
н2507	500406.50	4201182.15	Геодезический метод	0.1	-
н2508	500447.69	4201212.38	Геодезический метод	0.1	-
н2509	500447.42	4201212.76	Геодезический метод	0.1	-

3. Сведения о характерных точках части (частей) границы объекта					
Обозначение характерных точек части границы	Координаты, м		Метод определения координат характерной точки	Средняя квадратическая погрешность положения характерной точки (Mt), м	Описание обозначения точки на местности (при наличии)
	X	Y			
1	2	3	4	5	6
н2510	500460.75	4201222.13	Геодезический метод	0.1	-
н2511	500460.82	4201222.02	Геодезический метод	0.1	-
н2512	500560.55	4201295.20	Геодезический метод	0.1	-
н2513	500606.36	4201324.12	Геодезический метод	0.1	-
н2514	500606.55	4201324.27	Геодезический метод	0.1	-
н2515	500606.56	4201324.26	Геодезический метод	0.1	-
н2516	500635.30	4201345.50	Геодезический метод	0.1	-
н2517	500649.26	4201355.34	Геодезический метод	0.1	-
н2518	500649.16	4201355.47	Геодезический метод	0.1	-
н2519	500668.22	4201369.52	Геодезический метод	0.1	-
н2520	500668.68	4201369.03	Геодезический метод	0.1	-
н2521	500674.81	4201373.35	Геодезический метод	0.1	-
н2522	500682.14	4201378.53	Геодезический метод	0.1	-
н2523	500677.82	4201383.96	Геодезический метод	0.1	-
н2524	500699.84	4201404.43	Геодезический метод	0.1	-
н2525	500706.50	4201395.70	Геодезический метод	0.1	-
н2526	500747.78	4201424.79	Геодезический метод	0.1	-
н2527	500741.84	4201433.74	Геодезический метод	0.1	-
н2240	500778.33	4201455.12	Геодезический метод	0.1	-
н2528	500365.79	4201061.73	Геодезический метод	0.1	-
н2529	500395.72	4201018.98	Геодезический метод	0.1	-
н2530	500361.06	4200992.13	Геодезический метод	0.1	-
н2531	500370.93	4200978.68	Геодезический метод	0.1	-
н2532	500356.52	4200968.15	Геодезический метод	0.1	-
н2533	500343.07	4200967.66	Геодезический метод	0.1	-
н2534	500323.91	4200969.86	Геодезический метод	0.1	-

3. Сведения о характерных точках части (частей) границы объекта					
Обозначение характерных точек части границы	Координаты, м		Метод определения координат характерной точки	Средняя квадратическая погрешность положения характерной точки (Mt), м	Описание обозначения точки на местности (при наличии)
	X	Y			
1	2	3	4	5	6
н2535	500340.26	4200946.47	Геодезический метод	0.1	-
н2536	500338.88	4200945.10	Геодезический метод	0.1	-
н2537	500315.85	4200929.08	Геодезический метод	0.1	-
н2538	500305.09	4200943.92	Геодезический метод	0.1	-
н2539	500291.71	4200933.96	Геодезический метод	0.1	-
н2540	500291.70	4200933.95	Геодезический метод	0.1	-
н2541	500300.13	4200922.52	Геодезический метод	0.1	-
н2542	500304.44	4200916.65	Геодезический метод	0.1	-
н2543	500293.25	4200909.50	Геодезический метод	0.1	-
н2544	500260.59	4200885.71	Геодезический метод	0.1	-
н2545	500246.03	4200905.60	Геодезический метод	0.1	-
н2546	500212.26	4200951.73	Геодезический метод	0.1	-
н2547	500245.70	4200975.94	Геодезический метод	0.1	-
н2548	500287.07	4201005.03	Геодезический метод	0.1	-
н2549	500287.87	4201005.38	Геодезический метод	0.1	-
н2528	500365.79	4201061.73	Геодезический метод	0.1	-
н2550	500772.55	4200859.59	Геодезический метод	0.1	-
н2551	500800.05	4200819.20	Геодезический метод	0.1	-
н2552	500769.31	4200797.42	Геодезический метод	0.1	-
н2553	500775.33	4200787.66	Геодезический метод	0.1	-
н2554	500751.71	4200771.93	Геодезический метод	0.1	-
н2555	500745.27	4200780.99	Геодезический метод	0.1	-
н2556	500713.41	4200758.95	Геодезический метод	0.1	-
н2557	500685.21	4200799.56	Геодезический метод	0.1	-
н2550	500772.55	4200859.59	Геодезический метод	0.1	-
н2558	500826.12	4201011.56	Геодезический метод	0.1	-

3. Сведения о характерных точках части (частей) границы объекта					
Обозначение характерных точек части границы	Координаты, м		Метод определения координат характерной точки	Средняя квадратическая погрешность положения характерной точки (Mt), м	Описание обозначения точки на местности (при наличии)
	X	Y			
1	2	3	4	5	6
н2559	500855.30	4200967.20	Геодезический метод	0.1	-
н2560	500769.97	4200911.96	Геодезический метод	0.1	-
н2561	500742.89	4200951.54	Геодезический метод	0.1	-
н2558	500826.12	4201011.56	Геодезический метод	0.1	-
н2562	499415.00	4200942.85	Геодезический метод	0.1	-
н2563	499415.12	4200942.69	Геодезический метод	0.1	-
н2564	499416.90	4200940.30	Геодезический метод	0.1	-
н2565	499430.92	4200921.80	Геодезический метод	0.1	-
н2566	499433.71	4200918.12	Геодезический метод	0.1	-
н2567	499437.93	4200912.59	Геодезический метод	0.1	-
н2568	499460.43	4200882.92	Геодезический метод	0.1	-
н2569	499459.03	4200862.45	Геодезический метод	0.1	-
н2570	499428.08	4200875.07	Геодезический метод	0.1	-
н2571	499409.13	4200882.59	Геодезический метод	0.1	-
н2572	499390.24	4200890.09	Геодезический метод	0.1	-
н2573	499396.42	4200930.98	Геодезический метод	0.1	-
н2574	499402.76	4200935.04	Геодезический метод	0.1	-
н2562	499415.00	4200942.85	Геодезический метод	0.1	-
н2575	500603.89	4201029.15	Геодезический метод	0.1	-
н2576	500617.42	4201008.19	Геодезический метод	0.1	-
н2577	500610.15	4201003.56	Геодезический метод	0.1	-
н2578	500619.77	4200987.28	Геодезический метод	0.1	-
н2579	500617.89	4200973.34	Геодезический метод	0.1	-
н2580	500576.89	4200947.50	Геодезический метод	0.1	-
н2581	500559.85	4200970.70	Геодезический метод	0.1	-
н2582	500596.34	4200994.54	Геодезический метод	0.1	-

3. Сведения о характерных точках части (частей) границы объекта					
Обозначение характерных точек части границы	Координаты, м		Метод определения координат характерной точки	Средняя квадратическая погрешность положения характерной точки (Mt), м	Описание обозначения точки на местности (при наличии)
	X	Y			
1	2	3	4	5	6
н2583	500586.29	4201010.50	Геодезический метод	0.1	-
н2584	500589.04	4201019.52	Геодезический метод	0.1	-
н2575	500603.89	4201029.15	Геодезический метод	0.1	-
н2585	500050.35	4200918.21	Геодезический метод	0.1	-
н2586	500088.70	4200865.00	Геодезический метод	0.1	-
н2587	500073.60	4200853.20	Геодезический метод	0.1	-
н2588	500061.35	4200845.30	Геодезический метод	0.1	-
н2589	500054.70	4200854.20	Геодезический метод	0.1	-
н2590	500030.00	4200887.46	Геодезический метод	0.1	-
н2591	500022.45	4200897.80	Геодезический метод	0.1	-
н2592	500026.30	4200900.55	Геодезический метод	0.1	-
н2593	500029.10	4200902.60	Геодезический метод	0.1	-
н2594	500038.30	4200909.35	Геодезический метод	0.1	-
н2595	500047.85	4200916.55	Геодезический метод	0.1	-
н2585	500050.35	4200918.21	Геодезический метод	0.1	-
н2596	500619.01	4200963.36	Геодезический метод	0.1	-
н2597	500637.45	4200934.71	Геодезический метод	0.1	-
н2598	500607.76	4200916.42	Геодезический метод	0.1	-
н2599	500589.71	4200945.54	Геодезический метод	0.1	-
н2596	500619.01	4200963.36	Геодезический метод	0.1	-
н2600	500076.34	4200678.18	Геодезический метод	0.1	-
н2601	500088.63	4200666.86	Геодезический метод	0.1	-
н2602	500099.85	4200650.49	Геодезический метод	0.1	-
н2603	500075.68	4200632.37	Геодезический метод	0.1	-
н2604	500054.60	4200660.68	Геодезический метод	0.1	-
н2600	500076.34	4200678.18	Геодезический метод	0.1	-

3. Сведения о характерных точках части (частей) границы объекта					
Обозначение характерных точек части границы	Координаты, м		Метод определения координат характерной точки	Средняя квадратическая погрешность положения характерной точки (Mt), м	Описание обозначения точки на местности (при наличии)
	X	Y			
1	2	3	4	5	6
н2605	500840.45	4201140.08	Геодезический метод	0.1	-
н2606	500858.41	4201113.53	Геодезический метод	0.1	-
н2607	500834.91	4201096.84	Геодезический метод	0.1	-
н2608	500816.29	4201123.27	Геодезический метод	0.1	-
н2605	500840.45	4201140.08	Геодезический метод	0.1	-
н2609	499864.14	4200667.63	Геодезический метод	0.1	-
н2610	499893.22	4200660.27	Геодезический метод	0.1	-
н2611	499886.24	4200631.81	Геодезический метод	0.1	-
н2612	499856.59	4200637.68	Геодезический метод	0.1	-
н2609	499864.14	4200667.63	Геодезический метод	0.1	-
н2613	500316.26	4200859.82	Геодезический метод	0.1	-
н2614	500324.01	4200850.23	Геодезический метод	0.1	-
н2615	500318.42	4200845.72	Геодезический метод	0.1	-
н2616	500310.67	4200855.32	Геодезический метод	0.1	-
н2613	500316.26	4200859.82	Геодезический метод	0.1	-
н2617	500505.30	4201062.48	Геодезический метод	0.1	-
н2618	500507.16	4201060.62	Геодезический метод	0.1	-
н2619	500509.30	4201058.45	Геодезический метод	0.1	-
н2620	500508.40	4201057.53	Геодезический метод	0.1	-
н2621	500509.32	4201058.45	Геодезический метод	0.1	-
н2622	500506.28	4201055.42	Геодезический метод	0.1	-
н2623	500504.14	4201057.53	Геодезический метод	0.1	-
н2624	500505.86	4201055.84	Геодезический метод	0.1	-
н2625	500504.15	4201057.55	Геодезический метод	0.1	-
н2626	500503.84	4201057.26	Геодезический метод	0.1	-
н2627	500504.14	4201057.53	Геодезический метод	0.1	-

3. Сведения о характерных точках части (частей) границы объекта					
Обозначение характерных точек части границы	Координаты, м		Метод определения координат характерной точки	Средняя квадратическая погрешность положения характерной точки (Mt), м	Описание обозначения точки на местности (при наличии)
	X	Y			
1	2	3	4	5	6
н2628	500503.14	4201056.62	Геодезический метод	0.1	-
н2629	500501.24	4201058.66	Геодезический метод	0.1	-
н2630	500502.14	4201057.70	Геодезический метод	0.1	-
н2631	500501.25	4201058.66	Геодезический метод	0.1	-
н2632	500502.39	4201059.74	Геодезический метод	0.1	-
н2633	500501.24	4201058.66	Геодезический метод	0.1	-
н2617	500505.30	4201062.48	Геодезический метод	0.1	-
н2634	500221.44	4200728.42	Геодезический метод	0.1	-
н2635	500221.46	4200728.40	Геодезический метод	0.1	-
н2636	500221.46	4200728.40	Геодезический метод	0.1	-
н2634	500221.44	4200728.42	Геодезический метод	0.1	-
Часть 58					
н2637	500223.32	4200457.62	Геодезический метод	0.1	-
н2638	500245.17	4200428.10	Геодезический метод	0.1	-
н2639	500255.49	4200414.69	Геодезический метод	0.1	-
н2640	500235.30	4200399.75	Геодезический метод	0.1	-
н2641	500206.55	4200378.90	Геодезический метод	0.1	-
н2642	500191.22	4200367.76	Геодезический метод	0.1	-
н2643	500178.36	4200358.42	Геодезический метод	0.1	-
н2644	500148.75	4200336.97	Геодезический метод	0.1	-
н2645	500119.19	4200315.52	Геодезический метод	0.1	-
н2646	500089.70	4200294.16	Геодезический метод	0.1	-
н2647	500089.70	4200294.15	Геодезический метод	0.1	-
н2648	500060.05	4200272.65	Геодезический метод	0.1	-
н2649	500077.70	4200248.30	Геодезический метод	0.1	-
н2650	500083.88	4200239.79	Геодезический метод	0.1	-

3. Сведения о характерных точках части (частей) границы объекта					
Обозначение характерных точек части границы	Координаты, м		Метод определения координат характерной точки	Средняя квадратическая погрешность положения характерной точки (Mt), м	Описание обозначения точки на местности (при наличии)
	X	Y			
1	2	3	4	5	6
н2651	500096.30	4200222.66	Геодезический метод	0.1	-
н2652	500099.00	4200224.68	Геодезический метод	0.1	-
н2653	500102.32	4200235.11	Геодезический метод	0.1	-
н2654	500144.15	4200256.22	Геодезический метод	0.1	-
н2655	500260.69	4200343.48	Геодезический метод	0.1	-
н2656	500272.84	4200392.12	Геодезический метод	0.1	-
н2657	500303.41	4200351.52	Геодезический метод	0.1	-
н2658	500315.40	4200335.83	Геодезический метод	0.1	-
н2659	500295.17	4200321.15	Геодезический метод	0.1	-
н2660	500274.94	4200306.46	Геодезический метод	0.1	-
н2661	500254.72	4200291.78	Геодезический метод	0.1	-
н2662	500261.74	4200282.10	Геодезический метод	0.1	-
н2663	500278.21	4200259.40	Геодезический метод	0.1	-
н2664	500265.81	4200250.41	Геодезический метод	0.1	-
н2665	500257.95	4200244.70	Геодезический метод	0.1	-
н2666	500237.75	4200230.05	Геодезический метод	0.1	-
н2667	500227.62	4200222.70	Геодезический метод	0.1	-
н2668	500217.51	4200215.35	Геодезический метод	0.1	-
н2669	500217.50	4200215.35	Геодезический метод	0.1	-
н2670	500217.50	4200215.35	Геодезический метод	0.1	-
н2671	500194.00	4200247.70	Геодезический метод	0.1	-
н2672	500194.02	4200247.71	Геодезический метод	0.1	-
н2673	500194.01	4200247.72	Геодезический метод	0.1	-
н2674	500173.78	4200233.04	Геодезический метод	0.1	-
н2675	500153.55	4200218.35	Геодезический метод	0.1	-
н2676	500133.31	4200203.66	Геодезический метод	0.1	-

3. Сведения о характерных точках части (частей) границы объекта					
Обозначение характерных точек части границы	Координаты, м		Метод определения координат характерной точки	Средняя квадратическая погрешность положения характерной точки (Mt), м	Описание обозначения точки на местности (при наличии)
	X	Y			
1	2	3	4	5	6
н2677	500116.67	4200191.59	Геодезический метод	0.1	-
н2678	500140.25	4200159.29	Геодезический метод	0.1	-
н2679	500163.80	4200127.05	Геодезический метод	0.1	-
н2680	500180.31	4200138.92	Геодезический метод	0.1	-
н2681	500200.54	4200153.60	Геодезический метод	0.1	-
н2682	500220.77	4200168.30	Геодезический метод	0.1	-
н2683	500241.01	4200182.98	Геодезический метод	0.1	-
н2684	500261.24	4200197.66	Геодезический метод	0.1	-
н2685	500281.47	4200212.35	Геодезический метод	0.1	-
н2686	500301.70	4200227.04	Геодезический метод	0.1	-
н2687	500321.93	4200241.72	Геодезический метод	0.1	-
н2688	500342.17	4200256.40	Геодезический метод	0.1	-
н2689	500362.40	4200271.09	Геодезический метод	0.1	-
н2690	500370.62	4200259.76	Геодезический метод	0.1	-
н2691	500371.74	4200258.44	Геодезический метод	0.1	-
н2692	500371.75	4200258.45	Геодезический метод	0.1	-
н2693	500385.21	4200239.75	Геодезический метод	0.1	-
н2694	500394.12	4200227.39	Геодезический метод	0.1	-
н2695	500382.36	4200218.86	Геодезический метод	0.1	-
н2696	500373.90	4200212.70	Геодезический метод	0.1	-
н2697	500353.65	4200198.00	Геодезический метод	0.1	-
н2698	500346.12	4200192.56	Геодезический метод	0.1	-
н2699	500333.42	4200183.34	Геодезический метод	0.1	-
н2700	500317.61	4200171.86	Геодезический метод	0.1	-
н2701	500313.20	4200168.65	Геодезический метод	0.1	-
н2702	500313.20	4200168.65	Геодезический метод	0.1	-

3. Сведения о характерных точках части (частей) границы объекта					
Обозначение характерных точек части границы	Координаты, м		Метод определения координат характерной точки	Средняя квадратическая погрешность положения характерной точки (Mt), м	Описание обозначения точки на местности (при наличии)
	X	Y			
1	2	3	4	5	6
н2703	500313.19	4200168.65	Геодезический метод	0.1	-
н2704	500297.30	4200190.53	Геодезический метод	0.1	-
н2705	500289.70	4200201.00	Геодезический метод	0.1	-
н2706	500289.70	4200201.00	Геодезический метод	0.1	-
н2707	500289.69	4200201.02	Геодезический метод	0.1	-
н2708	500269.46	4200186.33	Геодезический метод	0.1	-
н2709	500292.96	4200153.96	Геодезический метод	0.1	-
н2710	500272.73	4200139.28	Геодезический метод	0.1	-
н2711	500252.49	4200124.59	Геодезический метод	0.1	-
н2712	500232.26	4200109.90	Геодезический метод	0.1	-
н2713	500208.76	4200142.28	Геодезический метод	0.1	-
н2714	500188.53	4200127.59	Геодезический метод	0.1	-
н2715	500172.11	4200115.67	Геодезический метод	0.1	-
н2716	500195.69	4200083.38	Геодезический метод	0.1	-
н2717	500212.03	4200095.22	Геодезический метод	0.1	-
н2718	500235.53	4200062.85	Геодезический метод	0.1	-
н2719	500219.23	4200051.13	Геодезический метод	0.1	-
н2720	500203.61	4200039.47	Геодезический метод	0.1	-
н2721	500198.61	4200046.37	Геодезический метод	0.1	-
н2722	500148.60	4200036.39	Геодезический метод	0.1	-
н2723	500166.09	4200012.26	Геодезический метод	0.1	-
н2724	500143.65	4199995.95	Геодезический метод	0.1	-
н2725	500122.68	4199980.73	Геодезический метод	0.1	-
н2726	500099.19	4200013.10	Геодезический метод	0.1	-
н2727	500100.53	4200014.08	Геодезический метод	0.1	-
н2728	500077.03	4200046.44	Геодезический метод	0.1	-

3. Сведения о характерных точках части (частей) границы объекта					
Обозначение характерных точек части границы	Координаты, м		Метод определения координат характерной точки	Средняя квадратическая погрешность положения характерной точки (Mt), м	Описание обозначения точки на местности (при наличии)
	X	Y			
1	2	3	4	5	6
н2729	500080.28	4200048.79	Геодезический метод	0.1	-
н2730	500083.01	4200050.78	Геодезический метод	0.1	-
н2731	500097.26	4200061.14	Геодезический метод	0.1	-
н2732	500120.75	4200028.75	Геодезический метод	0.1	-
н2733	500140.99	4200043.44	Геодезический метод	0.1	-
н2734	500117.49	4200075.82	Геодезический метод	0.1	-
н2735	500107.93	4200086.18	Геодезический метод	0.1	-
н2736	500128.16	4200100.86	Геодезический метод	0.1	-
н2737	500148.40	4200115.54	Геодезический метод	0.1	-
н2738	500124.90	4200147.92	Геодезический метод	0.1	-
н2739	500101.40	4200180.28	Геодезический метод	0.1	-
н2740	500081.17	4200165.60	Геодезический метод	0.1	-
н2741	500060.94	4200150.93	Геодезический метод	0.1	-
н2742	500039.30	4200180.19	Геодезический метод	0.1	-
н2743	500039.22	4200180.31	Геодезический метод	0.1	-
н2744	499950.86	4200115.80	Геодезический метод	0.1	-
н2745	499930.63	4200100.95	Геодезический метод	0.1	-
н2746	499905.52	4200080.58	Геодезический метод	0.1	-
н2747	499905.48	4200080.55	Геодезический метод	0.1	-
н2748	499905.35	4200080.44	Геодезический метод	0.1	-
н2749	499900.54	4200086.77	Геодезический метод	0.1	-
н2750	499884.75	4200107.50	Геодезический метод	0.1	-
н2751	499866.15	4200132.00	Геодезический метод	0.1	-
н2752	499866.15	4200132.01	Геодезический метод	0.1	-
н2753	499864.25	4200134.52	Геодезический метод	0.1	-
н2754	499857.99	4200143.12	Геодезический метод	0.1	-

3. Сведения о характерных точках части (частей) границы объекта					
Обозначение характерных точек части границы	Координаты, м		Метод определения координат характерной точки	Средняя квадратическая погрешность положения характерной точки (Mt), м	Описание обозначения точки на местности (при наличии)
	X	Y			
1	2	3	4	5	6
н2755	499834.53	4200175.38	Геодезический метод	0.1	-
н2756	499818.85	4200196.89	Геодезический метод	0.1	-
н2757	499811.00	4200207.66	Геодезический метод	0.1	-
н2758	499811.01	4200207.64	Геодезический метод	0.1	-
н2759	499841.69	4200229.83	Геодезический метод	0.1	-
н2760	499866.76	4200247.99	Геодезический метод	0.1	-
н2761	499890.15	4200215.75	Геодезический метод	0.1	-
н2762	499906.49	4200193.19	Геодезический метод	0.1	-
н2763	499913.50	4200183.52	Геодезический метод	0.1	-
н2764	499933.84	4200198.27	Геодезический метод	0.1	-
н2765	499910.45	4200230.51	Геодезический метод	0.1	-
н2766	499891.78	4200256.29	Геодезический метод	0.1	-
н2767	499887.10	4200262.74	Геодезический метод	0.1	-
н2768	499907.44	4200277.48	Геодезический метод	0.1	-
н2769	499927.77	4200292.23	Геодезический метод	0.1	-
н2770	499968.45	4200321.72	Геодезический метод	0.1	-
н2771	499988.78	4200336.46	Геодезический метод	0.1	-
н2772	500012.15	4200304.23	Геодезический метод	0.1	-
н2773	500035.52	4200271.99	Геодезический метод	0.1	-
н2774	500051.82	4200283.99	Геодезический метод	0.1	-
н2775	500051.81	4200284.00	Геодезический метод	0.1	-
н2776	500028.52	4200316.10	Геодезический метод	0.1	-
н2777	500005.22	4200348.21	Геодезический метод	0.1	-
н2778	500025.63	4200363.02	Геодезический метод	0.1	-
н2779	500046.03	4200377.82	Геодезический метод	0.1	-
н2780	500046.05	4200377.83	Геодезический метод	0.1	-

3. Сведения о характерных точках части (частей) границы объекта					
Обозначение характерных точек части границы	Координаты, м		Метод определения координат характерной точки	Средняя квадратическая погрешность положения характерной точки (Mt), м	Описание обозначения точки на местности (при наличии)
	X	Y			
1	2	3	4	5	6
н2781	500046.05	4200377.80	Геодезический метод	0.1	-
н2782	500069.35	4200345.70	Геодезический метод	0.1	-
н2783	500092.63	4200313.59	Геодезический метод	0.1	-
н2784	500096.28	4200316.24	Геодезический метод	0.1	-
н2785	500113.03	4200328.40	Геодезический метод	0.1	-
н2786	500133.44	4200343.21	Геодезический метод	0.1	-
н2787	500153.84	4200358.00	Геодезический метод	0.1	-
н2788	500174.24	4200372.81	Геодезический метод	0.1	-
н2789	500194.65	4200387.61	Геодезический метод	0.1	-
н2790	500215.05	4200402.41	Геодезический метод	0.1	-
н2791	500235.46	4200417.21	Геодезический метод	0.1	-
н2792	500212.16	4200449.33	Геодезический метод	0.1	-
н2793	500212.16	4200449.33	Геодезический метод	0.1	-
н2794	500212.15	4200449.35	Геодезический метод	0.1	-
н2795	500219.82	4200455.02	Геодезический метод	0.1	-
н2796	500220.94	4200455.86	Геодезический метод	0.1	-
н2797	500221.84	4200456.53	Геодезический метод	0.1	-
н2637	500223.32	4200457.62	Геодезический метод	0.1	-
Часть 59					
н2798	500119.24	4201536.62	Геодезический метод	0.1	-
н2799	500288.25	4201303.90	Геодезический метод	0.1	-
н2800	500235.12	4201265.52	Геодезический метод	0.1	-
н2801	500233.28	4201268.25	Геодезический метод	0.1	-
н2802	500226.68	4201277.49	Геодезический метод	0.1	-
н2803	500211.72	4201267.37	Геодезический метод	0.1	-
н2804	500217.88	4201257.69	Геодезический метод	0.1	-

3. Сведения о характерных точках части (частей) границы объекта					
Обозначение характерных точек части границы	Координаты, м		Метод определения координат характерной точки	Средняя квадратическая погрешность положения характерной точки (Mt), м	Описание обозначения точки на местности (при наличии)
	X	Y			
1	2	3	4	5	6
н2805	500220.22	4201254.75	Геодезический метод	0.1	-
н2806	500200.15	4201240.25	Геодезический метод	0.1	-
н2807	500194.90	4201246.40	Геодезический метод	0.1	-
н2808	500181.90	4201264.50	Геодезический метод	0.1	-
н2809	500178.90	4201269.05	Геодезический метод	0.1	-
н2810	500175.65	4201273.35	Геодезический метод	0.1	-
н2811	500172.35	4201277.55	Геодезический метод	0.1	-
н2812	500169.00	4201281.65	Геодезический метод	0.1	-
н2813	500159.60	4201295.00	Геодезический метод	0.1	-
н2814	500135.15	4201278.70	Геодезический метод	0.1	-
н2815	500138.65	4201272.56	Геодезический метод	0.1	-
н2816	500145.30	4201263.21	Геодезический метод	0.1	-
н2817	500152.40	4201253.55	Геодезический метод	0.1	-
н2818	500154.85	4201250.30	Геодезический метод	0.1	-
н2819	500162.15	4201240.70	Геодезический метод	0.1	-
н2820	500165.85	4201235.50	Геодезический метод	0.1	-
н2821	500175.75	4201222.60	Геодезический метод	0.1	-
н2822	500115.35	4201178.94	Геодезический метод	0.1	-
н2823	500114.19	4201180.60	Геодезический метод	0.1	-
н2824	500073.78	4201238.83	Геодезический метод	0.1	-
н2825	500071.52	4201241.90	Геодезический метод	0.1	-
н2826	500061.28	4201234.39	Геодезический метод	0.1	-
н2827	500051.40	4201227.14	Геодезический метод	0.1	-
н2828	500032.89	4201213.56	Геодезический метод	0.1	-
н2829	500076.76	4201153.73	Геодезический метод	0.1	-
н2830	500077.95	4201151.96	Геодезический метод	0.1	-

3. Сведения о характерных точках части (частей) границы объекта					
Обозначение характерных точек части границы	Координаты, м		Метод определения координат характерной точки	Средняя квадратическая погрешность положения характерной точки (Mt), м	Описание обозначения точки на местности (при наличии)
	X	Y			
1	2	3	4	5	6
н2831	500071.80	4201147.50	Геодезический метод	0.1	-
н2832	499975.60	4201279.52	Геодезический метод	0.1	-
н2833	499983.33	4201285.63	Геодезический метод	0.1	-
н2834	499996.25	4201295.85	Геодезический метод	0.1	-
н2835	500011.36	4201275.29	Геодезический метод	0.1	-
н2836	500077.12	4201318.41	Геодезический метод	0.1	-
н2837	500083.62	4201310.90	Геодезический метод	0.1	-
н2838	500085.81	4201307.86	Геодезический метод	0.1	-
н2839	500112.41	4201271.01	Геодезический метод	0.1	-
н2840	500183.99	4201314.21	Геодезический метод	0.1	-
н2841	500162.67	4201344.37	Геодезический метод	0.1	-
н2842	500160.21	4201347.00	Геодезический метод	0.1	-
н2843	500158.09	4201349.79	Геодезический метод	0.1	-
н2844	500155.05	4201354.22	Геодезический метод	0.1	-
н2845	500154.12	4201355.68	Геодезический метод	0.1	-
н2846	500110.12	4201418.73	Геодезический метод	0.1	-
н2847	500114.15	4201421.66	Геодезический метод	0.1	-
н2848	500097.95	4201443.76	Геодезический метод	0.1	-
н2849	500096.48	4201445.77	Геодезический метод	0.1	-
н2850	500093.02	4201450.60	Геодезический метод	0.1	-
н2851	500087.00	4201444.84	Геодезический метод	0.1	-
н2852	500082.90	4201440.68	Геодезический метод	0.1	-
н2853	500075.12	4201434.94	Геодезический метод	0.1	-
н2854	500063.63	4201426.12	Геодезический метод	0.1	-
н2855	500051.24	4201416.76	Геодезический метод	0.1	-
н2856	500037.47	4201406.71	Геодезический метод	0.1	-

3. Сведения о характерных точках части (частей) границы объекта					
Обозначение характерных точек части границы	Координаты, м		Метод определения координат характерной точки	Средняя квадратическая погрешность положения характерной точки (Mt), м	Описание обозначения точки на местности (при наличии)
	X	Y			
1	2	3	4	5	6
н2857	500027.87	4201398.84	Геодезический метод	0.1	-
н2858	500016.44	4201389.08	Геодезический метод	0.1	-
н2859	500015.08	4201387.81	Геодезический метод	0.1	-
н2860	500004.99	4201378.41	Геодезический метод	0.1	-
н2861	499999.73	4201373.61	Геодезический метод	0.1	-
н2862	499994.10	4201368.46	Геодезический метод	0.1	-
н2863	499981.97	4201357.36	Геодезический метод	0.1	-
н2864	499985.45	4201352.62	Геодезический метод	0.1	-
н2865	499988.13	4201348.79	Геодезический метод	0.1	-
н2866	499958.64	4201328.20	Геодезический метод	0.1	-
н2867	499946.24	4201319.50	Геодезический метод	0.1	-
н2868	499895.40	4201394.50	Геодезический метод	0.1	-
н2869	500072.54	4201524.77	Геодезический метод	0.1	-
н2870	500078.80	4201517.45	Геодезический метод	0.1	-
н2871	500073.70	4201512.50	Геодезический метод	0.1	-
н2872	500077.95	4201506.30	Геодезический метод	0.1	-
н2873	500087.90	4201513.20	Геодезический метод	0.1	-
н2874	500106.80	4201527.75	Геодезический метод	0.1	-
н2875	500114.05	4201533.14	Геодезический метод	0.1	-
н2798	500119.24	4201536.62	Геодезический метод	0.1	-
н2876	500127.22	4201525.61	Геодезический метод	0.1	-
н2877	500136.48	4201512.87	Геодезический метод	0.1	-
н2878	500135.65	4201512.40	Геодезический метод	0.1	-
н2879	500131.60	4201509.35	Геодезический метод	0.1	-
н2880	500124.25	4201503.95	Геодезический метод	0.1	-
н2881	500111.95	4201494.75	Геодезический метод	0.1	-

3. Сведения о характерных точках части (частей) границы объекта					
Обозначение характерных точек части границы	Координаты, м		Метод определения координат характерной точки	Средняя квадратическая погрешность положения характерной точки (Mt), м	Описание обозначения точки на местности (при наличии)
	X	Y			
1	2	3	4	5	6
н2882	500103.10	4201488.15	Геодезический метод	0.1	-
н2883	500095.25	4201482.35	Геодезический метод	0.1	-
н2884	500086.50	4201494.15	Геодезический метод	0.1	-
н2885	500097.65	4201502.80	Геодезический метод	0.1	-
н2886	500110.95	4201512.05	Геодезический метод	0.1	-
н2887	500117.10	4201516.45	Геодезический метод	0.1	-
н2888	500122.00	4201521.80	Геодезический метод	0.1	-
н2889	500125.80	4201524.50	Геодезический метод	0.1	-
н2876	500127.22	4201525.61	Геодезический метод	0.1	-
н2890	500159.15	4201232.55	Геодезический метод	0.1	-
н2891	500164.55	4201225.10	Геодезический метод	0.1	-
н2892	500150.20	4201214.40	Геодезический метод	0.1	-
н2893	500144.80	4201221.85	Геодезический метод	0.1	-
н2890	500159.15	4201232.55	Геодезический метод	0.1	-
Часть 60					
н2894	499935.17	4201423.75	Геодезический метод	0.1	-
н2895	499936.11	4201422.15	Геодезический метод	0.1	-
н2896	499938.67	4201417.98	Геодезический метод	0.1	-
н2897	499943.83	4201410.58	Геодезический метод	0.1	-
н2898	499958.32	4201388.68	Геодезический метод	0.1	-
н2899	499968.12	4201376.19	Геодезический метод	0.1	-
н2900	499954.65	4201366.78	Геодезический метод	0.1	-
н2901	499948.85	4201362.73	Геодезический метод	0.1	-
н2902	499935.42	4201353.34	Геодезический метод	0.1	-
н2903	499927.27	4201347.49	Геодезический метод	0.1	-
н2904	499895.40	4201394.50	Геодезический метод	0.1	-

3. Сведения о характерных точках части (частей) границы объекта					
Обозначение характерных точек части границы	Координаты, м		Метод определения координат характерной точки	Средняя квадратическая погрешность положения характерной точки (Mt), м	Описание обозначения точки на местности (при наличии)
	X	Y			
1	2	3	4	5	6
н2894	499935.17	4201423.75	Геодезический метод	0.1	-
Часть 61					
н2905	499922.46	4201727.25	Геодезический метод	0.1	-
н2906	499932.80	4201722.36	Геодезический метод	0.1	-
н2907	499939.94	4201718.97	Геодезический метод	0.1	-
н2908	499949.74	4201714.34	Геодезический метод	0.1	-
н2909	499957.84	4201704.47	Геодезический метод	0.1	-
н2910	499954.00	4201701.20	Геодезический метод	0.1	-
н2911	499986.90	4201675.35	Геодезический метод	0.1	-
н2912	499979.25	4201670.10	Геодезический метод	0.1	-
н2913	499741.08	4201499.69	Геодезический метод	0.1	-
н2914	499714.50	4201530.01	Геодезический метод	0.1	-
н2915	499696.15	4201517.80	Геодезический метод	0.1	-
н2916	499719.68	4201485.00	Геодезический метод	0.1	-
н2917	499649.00	4201442.15	Геодезический метод	0.1	-
н2918	499523.52	4201348.88	Геодезический метод	0.1	-
н2919	499524.89	4201347.14	Геодезический метод	0.1	-
н2920	499504.43	4201330.70	Геодезический метод	0.1	-
н2921	499502.46	4201333.22	Геодезический метод	0.1	-
н2922	499477.35	4201314.55	Геодезический метод	0.1	-
н2923	499476.32	4201313.74	Геодезический метод	0.1	-
н2924	499469.65	4201322.00	Геодезический метод	0.1	-
н2925	499466.27	4201326.20	Геодезический метод	0.1	-
н2926	499449.96	4201345.38	Геодезический метод	0.1	-
н2927	499464.49	4201360.89	Геодезический метод	0.1	-
н2928	499485.35	4201390.43	Геодезический метод	0.1	-

3. Сведения о характерных точках части (частей) границы объекта					
Обозначение характерных точек части границы	Координаты, м		Метод определения координат характерной точки	Средняя квадратическая погрешность положения характерной точки (Mt), м	Описание обозначения точки на местности (при наличии)
	X	Y			
1	2	3	4	5	6
н2929	499485.80	4201391.00	Геодезический метод	0.1	-
н2930	499698.93	4201556.33	Геодезический метод	0.1	-
н2931	499769.39	4201610.23	Геодезический метод	0.1	-
н2932	499921.63	4201726.62	Геодезический метод	0.1	-
н2905	499922.46	4201727.25	Геодезический метод	0.1	-
Часть 62					
н2933	499932.56	4201722.47	Геодезический метод	0.1	-
н2934	499932.80	4201722.36	Геодезический метод	0.1	-
н2935	499943.68	4201717.20	Геодезический метод	0.1	-
н2933	499932.56	4201722.47	Геодезический метод	0.1	-
Часть 63					
н2936	500230.64	4201627.96	Геодезический метод	0.1	-
н2937	500236.40	4201620.29	Геодезический метод	0.1	-
н2938	500241.28	4201613.37	Геодезический метод	0.1	-
н2939	500244.07	4201612.79	Геодезический метод	0.1	-
н2940	500253.54	4201600.43	Геодезический метод	0.1	-
н2941	500208.95	4201567.50	Геодезический метод	0.1	-
н2942	500220.75	4201552.20	Геодезический метод	0.1	-
н2943	500231.25	4201560.06	Геодезический метод	0.1	-
н2944	500228.95	4201562.95	Геодезический метод	0.1	-
н2945	500247.00	4201575.90	Геодезический метод	0.1	-
н2946	500249.61	4201577.74	Геодезический метод	0.1	-
н2947	500263.46	4201587.46	Геодезический метод	0.1	-
н2948	500410.75	4201395.05	Геодезический метод	0.1	-
н2949	500303.45	4201316.65	Геодезический метод	0.1	-
н2950	500200.98	4201461.60	Геодезический метод	0.1	-

3. Сведения о характерных точках части (частей) границы объекта					
Обозначение характерных точек части границы	Координаты, м		Метод определения координат характерной точки	Средняя квадратическая погрешность положения характерной точки (Mt), м	Описание обозначения точки на местности (при наличии)
	X	Y			
1	2	3	4	5	6
н2951	500254.95	4201501.85	Геодезический метод	0.1	-
н2952	500235.45	4201527.45	Геодезический метод	0.1	-
н2953	500182.30	4201488.01	Геодезический метод	0.1	-
н2954	500127.95	4201564.90	Геодезический метод	0.1	-
н2955	500152.16	4201581.49	Геодезический метод	0.1	-
н2956	500150.16	4201584.22	Геодезический метод	0.1	-
н2957	500152.29	4201585.74	Геодезический метод	0.1	-
н2958	500154.46	4201583.08	Геодезический метод	0.1	-
н2959	500157.24	4201584.99	Геодезический метод	0.1	-
н2960	500155.30	4201587.90	Геодезический метод	0.1	-
н2961	500163.56	4201593.92	Геодезический метод	0.1	-
н2962	500165.84	4201590.88	Геодезический метод	0.1	-
н2963	500208.37	4201620.05	Геодезический метод	0.1	-
н2964	500215.28	4201618.65	Геодезический метод	0.1	-
н2965	500225.96	4201625.17	Геодезический метод	0.1	-
н2936	500230.64	4201627.96	Геодезический метод	0.1	-
н2966	500180.30	4201590.96	Геодезический метод	0.1	-
н2967	500186.25	4201582.55	Геодезический метод	0.1	-
н2968	500172.40	4201572.75	Геодезический метод	0.1	-
н2969	500166.45	4201581.15	Геодезический метод	0.1	-
н2966	500180.30	4201590.96	Геодезический метод	0.1	-
Часть 64					
н2970	499975.70	4201252.45	Геодезический метод	0.1	-
н2971	500029.79	4201175.93	Геодезический метод	0.1	-
н2972	500027.70	4201174.34	Геодезический метод	0.1	-
н2973	500015.00	4201164.90	Геодезический метод	0.1	-

3. Сведения о характерных точках части (частей) границы объекта					
Обозначение характерных точек части границы	Координаты, м		Метод определения координат характерной точки	Средняя квадратическая погрешность положения характерной точки (Mt), м	Описание обозначения точки на местности (при наличии)
	X	Y			
1	2	3	4	5	6
н2974	500012.75	4201163.20	Геодезический метод	0.1	-
н2975	499996.15	4201152.00	Геодезический метод	0.1	-
н2976	499977.80	4201139.20	Геодезический метод	0.1	-
н2977	499973.70	4201136.65	Геодезический метод	0.1	-
н2978	499973.75	4201135.20	Геодезический метод	0.1	-
н2979	499971.95	4201133.56	Геодезический метод	0.1	-
н2980	499974.95	4201127.45	Геодезический метод	0.1	-
н2981	499997.70	4201098.00	Геодезический метод	0.1	-
н2982	500000.65	4201100.40	Геодезический метод	0.1	-
н2983	500003.85	4201096.50	Геодезический метод	0.1	-
н2984	500007.30	4201098.70	Геодезический метод	0.1	-
н2985	500007.75	4201098.10	Геодезический метод	0.1	-
н2986	499847.65	4200982.10	Геодезический метод	0.1	-
н2987	499764.70	4201097.55	Геодезический метод	0.1	-
н2988	499844.10	4201155.84	Геодезический метод	0.1	-
н2989	499845.98	4201153.17	Геодезический метод	0.1	-
н2990	499846.30	4201152.75	Геодезический метод	0.1	-
н2991	499846.30	4201152.75	Геодезический метод	0.1	-
н2992	499863.40	4201130.55	Геодезический метод	0.1	-
н2993	499886.20	4201101.10	Геодезический метод	0.1	-
н2994	499887.15	4201099.91	Геодезический метод	0.1	-
н2995	499910.85	4201117.55	Геодезический метод	0.1	-
н2996	499909.75	4201119.00	Геодезический метод	0.1	-
н2997	499880.60	4201157.00	Геодезический метод	0.1	-
н2998	499874.50	4201164.95	Геодезический метод	0.1	-
н2999	499870.25	4201170.50	Геодезический метод	0.1	-

3. Сведения о характерных точках части (частей) границы объекта					
Обозначение характерных точек части границы	Координаты, м		Метод определения координат характерной точки	Средняя квадратическая погрешность положения характерной точки (Mt), м	Описание обозначения точки на местности (при наличии)
	X	Y			
1	2	3	4	5	6
н3000	499868.17	4201173.51	Геодезический метод	0.1	-
н3001	499851.88	4201161.55	Геодезический метод	0.1	-
н2970	499975.70	4201252.45	Геодезический метод	0.1	-
Часть 65					
н3002	500528.78	4201457.59	Геодезический метод	0.1	-
н3003	500547.97	4201430.32	Геодезический метод	0.1	-
н3004	500551.19	4201425.64	Геодезический метод	0.1	-
н3005	500558.81	4201418.35	Геодезический метод	0.1	-
н3006	500566.08	4201406.40	Геодезический метод	0.1	-
н3007	500598.60	4201355.25	Геодезический метод	0.1	-
н3008	500598.60	4201355.25	Геодезический метод	0.1	-
н3009	500598.61	4201355.23	Геодезический метод	0.1	-
н3010	500598.15	4201354.92	Геодезический метод	0.1	-
н3011	500572.28	4201335.82	Геодезический метод	0.1	-
н3012	500571.52	4201335.22	Геодезический метод	0.1	-
н3013	500571.32	4201335.10	Геодезический метод	0.1	-
н3014	500558.82	4201325.89	Геодезический метод	0.1	-
н3015	500556.65	4201324.28	Геодезический метод	0.1	-
н3016	500557.15	4201323.62	Геодезический метод	0.1	-
н3017	500555.77	4201322.50	Геодезический метод	0.1	-
н3018	500548.30	4201316.90	Геодезический метод	0.1	-
н3019	500538.47	4201309.82	Геодезический метод	0.1	-
н3020	500537.98	4201310.49	Геодезический метод	0.1	-
н3021	500387.50	4201199.40	Геодезический метод	0.1	-
н3022	500350.17	4201250.28	Геодезический метод	0.1	-
н3023	500351.32	4201251.08	Геодезический метод	0.1	-

3. Сведения о характерных точках части (частей) границы объекта					
Обозначение характерных точек части границы	Координаты, м		Метод определения координат характерной точки	Средняя квадратическая погрешность положения характерной точки (Mt), м	Описание обозначения точки на местности (при наличии)
	X	Y			
1	2	3	4	5	6
н3024	500355.22	4201253.80	Геодезический метод	0.1	-
н3025	500359.15	4201256.50	Геодезический метод	0.1	-
н3026	500359.55	4201256.80	Геодезический метод	0.1	-
н3027	500361.55	4201258.20	Геодезический метод	0.1	-
н3028	500361.95	4201258.50	Геодезический метод	0.1	-
н3029	500366.85	4201261.90	Геодезический метод	0.1	-
н3030	500367.30	4201262.20	Геодезический метод	0.1	-
н3031	500372.30	4201265.70	Геодезический метод	0.1	-
н3032	500372.75	4201266.00	Геодезический метод	0.1	-
н3033	500373.70	4201266.66	Геодезический метод	0.1	-
н3034	500353.05	4201293.65	Геодезический метод	0.1	-
н3035	500337.40	4201313.30	Геодезический метод	0.1	-
н3036	500335.06	4201316.32	Геодезический метод	0.1	-
н3037	500523.70	4201454.26	Геодезический метод	0.1	-
н3002	500528.78	4201457.59	Геодезический метод	0.1	-
Часть 66					
н3038	499880.60	4201386.20	Геодезический метод	0.1	-
н3039	499964.10	4201268.60	Геодезический метод	0.1	-
н3040	499808.78	4201155.85	Геодезический метод	0.1	-
н3041	499805.75	4201159.75	Геодезический метод	0.1	-
н3042	499802.20	4201164.20	Геодезический метод	0.1	-
н3043	499796.75	4201171.55	Геодезический метод	0.1	-
н3044	499782.65	4201189.90	Геодезический метод	0.1	-
н3045	499766.50	4201213.50	Геодезический метод	0.1	-
н3046	499766.20	4201213.40	Геодезический метод	0.1	-
н3047	499753.80	4201204.35	Геодезический метод	0.1	-

3. Сведения о характерных точках части (частей) границы объекта					
Обозначение характерных точек части границы	Координаты, м		Метод определения координат характерной точки	Средняя квадратическая погрешность положения характерной точки (Mt), м	Описание обозначения точки на местности (при наличии)
	X	Y			
1	2	3	4	5	6
н3048	499762.55	4201190.90	Геодезический метод	0.1	-
н3049	499771.00	4201179.50	Геодезический метод	0.1	-
н3050	499782.15	4201165.00	Геодезический метод	0.1	-
н3051	499770.95	4201158.40	Геодезический метод	0.1	-
н3052	499765.55	4201165.20	Геодезический метод	0.1	-
н3053	499747.25	4201147.55	Геодезический метод	0.1	-
н3054	499754.45	4201138.20	Геодезический метод	0.1	-
н3055	499758.75	4201132.70	Геодезический метод	0.1	-
н3056	499762.65	4201127.70	Геодезический метод	0.1	-
н3057	499765.14	4201124.18	Геодезический метод	0.1	-
н3058	499787.20	4201140.19	Геодезический метод	0.1	-
н3059	499751.45	4201114.25	Геодезический метод	0.1	-
н3060	499665.85	4201226.35	Геодезический метод	0.1	-
н3061	499811.82	4201335.00	Геодезический метод	0.1	-
н3062	499813.25	4201332.90	Геодезический метод	0.1	-
н3063	499852.90	4201276.50	Геодезический метод	0.1	-
н3064	499866.65	4201286.00	Геодезический метод	0.1	-
н3065	499874.00	4201291.10	Геодезический метод	0.1	-
н3066	499880.50	4201294.80	Геодезический метод	0.1	-
н3067	499864.55	4201320.20	Геодезический метод	0.1	-
н3068	499869.80	4201324.65	Геодезический метод	0.1	-
н3069	499874.20	4201328.60	Геодезический метод	0.1	-
н3070	499872.50	4201330.90	Геодезический метод	0.1	-
н3071	499890.25	4201345.65	Геодезический метод	0.1	-
н3072	499893.80	4201348.50	Геодезический метод	0.1	-
н3073	499891.30	4201351.65	Геодезический метод	0.1	-

3. Сведения о характерных точках части (частей) границы объекта					
Обозначение характерных точек части границы	Координаты, м		Метод определения координат характерной точки	Средняя квадратическая погрешность положения характерной точки (Mt), м	Описание обозначения точки на местности (при наличии)
	X	Y			
1	2	3	4	5	6
н3074	499896.40	4201355.75	Геодезический метод	0.1	-
н3075	499900.29	4201358.46	Геодезический метод	0.1	-
н3038	499880.60	4201386.20	Геодезический метод	0.1	-
н3076	499827.70	4201259.60	Геодезический метод	0.1	-
н3077	499838.95	4201244.45	Геодезический метод	0.1	-
н3078	499849.20	4201230.60	Геодезический метод	0.1	-
н3079	499851.50	4201227.45	Геодезический метод	0.1	-
н3080	499864.15	4201209.70	Геодезический метод	0.1	-
н3081	499867.55	4201204.90	Геодезический метод	0.1	-
н3082	499870.46	4201200.63	Геодезический метод	0.1	-
н3083	499846.12	4201182.97	Геодезический метод	0.1	-
н3084	499843.20	4201186.90	Геодезический метод	0.1	-
н3085	499839.50	4201191.70	Геодезический метод	0.1	-
н3086	499833.40	4201200.05	Геодезический метод	0.1	-
н3087	499828.95	4201206.10	Геодезический метод	0.1	-
н3088	499824.80	4201211.70	Геодезический метод	0.1	-
н3089	499820.25	4201217.04	Геодезический метод	0.1	-
н3090	499803.00	4201242.05	Геодезический метод	0.1	-
н3091	499815.70	4201250.05	Геодезический метод	0.1	-
н3076	499827.70	4201259.60	Геодезический метод	0.1	-
Часть 67					
н3092	500968.65	4200653.30	Геодезический метод	0.1	-
н3093	500990.00	4200646.45	Геодезический метод	0.1	-
н3094	501013.80	4200638.55	Геодезический метод	0.1	-
н3095	501033.60	4200629.15	Геодезический метод	0.1	-
н3096	501080.35	4200584.86	Геодезический метод	0.1	-

3. Сведения о характерных точках части (частей) границы объекта					
Обозначение характерных точек части границы	Координаты, м		Метод определения координат характерной точки	Средняя квадратическая погрешность положения характерной точки (Mt), м	Описание обозначения точки на местности (при наличии)
	X	Y			
1	2	3	4	5	6
н3097	501069.50	4200576.25	Геодезический метод	0.1	-
н3098	501144.35	4200486.50	Геодезический метод	0.1	-
н3099	501057.30	4200379.00	Геодезический метод	0.1	-
н3100	500905.50	4200531.90	Геодезический метод	0.1	-
н3101	501007.70	4200619.90	Геодезический метод	0.1	-
н3092	500968.65	4200653.30	Геодезический метод	0.1	-
Часть 68					
н3102	500717.51	4201615.21	Геодезический метод	0.1	-
н3103	500754.84	4201581.81	Геодезический метод	0.1	-
н3104	500761.81	4201575.57	Геодезический метод	0.1	-
н3105	500779.99	4201559.28	Геодезический метод	0.1	-
н3106	500778.84	4201486.87	Геодезический метод	0.1	-
н3107	500778.40	4201475.74	Геодезический метод	0.1	-
н3108	500753.88	4201458.44	Геодезический метод	0.1	-
н3109	500625.27	4201364.60	Геодезический метод	0.1	-
н3110	500625.00	4201364.38	Геодезический метод	0.1	-
н3111	500611.59	4201381.33	Геодезический метод	0.1	-
н3112	500595.32	4201403.01	Геодезический метод	0.1	-
н3113	500594.32	4201404.36	Геодезический метод	0.1	-
н3114	500594.40	4201404.43	Геодезический метод	0.1	-
н3115	500551.64	4201460.36	Геодезический метод	0.1	-
н3116	500568.52	4201473.34	Геодезический метод	0.1	-
н3117	500567.49	4201474.62	Геодезический метод	0.1	-
н3118	500564.54	4201478.31	Геодезический метод	0.1	-
н3119	500563.73	4201479.28	Геодезический метод	0.1	-
н3120	500563.17	4201479.97	Геодезический метод	0.1	-

3. Сведения о характерных точках части (частей) границы объекта					
Обозначение характерных точек части границы	Координаты, м		Метод определения координат характерной точки	Средняя квадратическая погрешность положения характерной точки (Mt), м	Описание обозначения точки на местности (при наличии)
	X	Y			
1	2	3	4	5	6
н3121	500562.68	4201480.27	Геодезический метод	0.1	-
н3122	500566.40	4201483.10	Геодезический метод	0.1	-
н3123	500567.97	4201481.13	Геодезический метод	0.1	-
н3124	500568.02	4201481.07	Геодезический метод	0.1	-
н3125	500579.94	4201490.52	Геодезический метод	0.1	-
н3126	500578.56	4201492.37	Геодезический метод	0.1	-
н3127	500610.95	4201516.95	Геодезический метод	0.1	-
н3128	500664.75	4201558.85	Геодезический метод	0.1	-
н3129	500717.50	4201615.20	Геодезический метод	0.1	-
н3102	500717.51	4201615.21	Геодезический метод	0.1	-
Часть 69					
н3130	498922.68	4201273.21	Геодезический метод	0.1	-
н3131	498930.70	4201269.63	Геодезический метод	0.1	-
н3132	498943.08	4201264.11	Геодезический метод	0.1	-
н3133	498929.77	4201224.19	Геодезический метод	0.1	-
н3134	498939.25	4201221.01	Геодезический метод	0.1	-
н3135	498948.30	4201217.99	Геодезический метод	0.1	-
н3136	498961.17	4201213.70	Геодезический метод	0.1	-
н3137	498967.44	4201211.60	Геодезический метод	0.1	-
н3138	498983.07	4201206.40	Геодезический метод	0.1	-
н3139	498987.23	4201205.02	Геодезический метод	0.1	-
н3140	499004.98	4201199.10	Геодезический метод	0.1	-
н3141	499007.70	4201197.85	Геодезический метод	0.1	-
н3142	499018.56	4201230.42	Геодезический метод	0.1	-
н3143	499040.38	4201220.68	Геодезический метод	0.1	-
н3144	499057.12	4201213.20	Геодезический метод	0.1	-

3. Сведения о характерных точках части (частей) границы объекта					
Обозначение характерных точек части границы	Координаты, м		Метод определения координат характерной точки	Средняя квадратическая погрешность положения характерной точки (Mt), м	Описание обозначения точки на местности (при наличии)
	X	Y			
1	2	3	4	5	6
н3145	499100.03	4201194.04	Геодезический метод	0.1	-
н3146	499136.28	4201177.88	Геодезический метод	0.1	-
н3147	499149.00	4201175.35	Геодезический метод	0.1	-
н3148	499162.95	4201166.16	Геодезический метод	0.1	-
н3149	499168.43	4201154.88	Геодезический метод	0.1	-
н3150	499155.58	4201134.58	Геодезический метод	0.1	-
н3151	499122.34	4201152.18	Геодезический метод	0.1	-
н3152	499121.06	4201149.84	Геодезический метод	0.1	-
н3153	499078.20	4201070.90	Геодезический метод	0.1	-
н3154	499066.96	4201074.64	Геодезический метод	0.1	-
н3155	499039.64	4201083.72	Геодезический метод	0.1	-
н3156	499017.77	4201090.97	Геодезический метод	0.1	-
н3157	499007.96	4201094.22	Геодезический метод	0.1	-
н3158	498995.91	4201098.23	Геодезический метод	0.1	-
н3159	498974.05	4201105.50	Геодезический метод	0.1	-
н3160	498966.80	4201107.90	Геодезический метод	0.1	-
н3161	498952.20	4201112.75	Геодезический метод	0.1	-
н3162	498946.66	4201114.59	Геодезический метод	0.1	-
н3163	498930.34	4201120.01	Геодезический метод	0.1	-
н3164	498908.48	4201127.28	Геодезический метод	0.1	-
н3165	498886.65	4201134.52	Геодезический метод	0.1	-
н3166	498864.77	4201141.78	Геодезический метод	0.1	-
н3167	498878.60	4201182.89	Геодезический метод	0.1	-
н3168	498853.89	4201191.15	Геодезический метод	0.1	-
н3169	498863.23	4201200.69	Геодезический метод	0.1	-
н3170	498903.65	4201187.20	Геодезический метод	0.1	-

3. Сведения о характерных точках части (частей) границы объекта					
Обозначение характерных точек части границы	Координаты, м		Метод определения координат характерной точки	Средняя квадратическая погрешность положения характерной точки (Mt), м	Описание обозначения точки на местности (при наличии)
	X	Y			
1	2	3	4	5	6
н3171	498917.36	4201228.34	Геодезический метод	0.1	-
н3172	498892.07	4201236.71	Геодезический метод	0.1	-
н3173	498915.87	4201265.09	Геодезический метод	0.1	-
н3130	498922.68	4201273.21	Геодезический метод	0.1	-
Часть 70					
н3174	499651.75	4201212.95	Геодезический метод	0.1	-
н3175	499692.12	4201160.79	Геодезический метод	0.1	-
н3176	499679.45	4201151.60	Геодезический метод	0.1	-
н3177	499679.70	4201151.20	Геодезический метод	0.1	-
н3178	499675.60	4201148.04	Геодезический метод	0.1	-
н3179	499675.25	4201148.40	Геодезический метод	0.1	-
н3180	499658.20	4201135.90	Геодезический метод	0.1	-
н3181	499666.90	4201124.06	Геодезический метод	0.1	-
н3182	499668.55	4201122.70	Геодезический метод	0.1	-
н3183	499673.65	4201126.75	Геодезический метод	0.1	-
н3184	499690.25	4201139.70	Геодезический метод	0.1	-
н3185	499697.65	4201144.95	Геодезический метод	0.1	-
н3186	499701.80	4201147.55	Геодезический метод	0.1	-
н3187	499702.16	4201147.77	Геодезический метод	0.1	-
н3188	499735.85	4201104.25	Геодезический метод	0.1	-
н3189	499578.54	4200992.17	Геодезический метод	0.1	-
н3190	499579.58	4200990.60	Геодезический метод	0.1	-
н3191	499579.29	4200990.40	Геодезический метод	0.1	-
н3192	499571.92	4200985.53	Геодезический метод	0.1	-
н3193	499571.81	4200985.45	Геодезический метод	0.1	-
н3194	499569.50	4200983.93	Геодезический метод	0.1	-

3. Сведения о характерных точках части (частей) границы объекта					
Обозначение характерных точек части границы	Координаты, м		Метод определения координат характерной точки	Средняя квадратическая погрешность положения характерной точки (Mt), м	Описание обозначения точки на местности (при наличии)
	X	Y			
1	2	3	4	5	6
н3195	499557.91	4200976.56	Геодезический метод	0.1	-
н3196	499557.46	4200977.14	Геодезический метод	0.1	-
н3197	499546.30	4200969.20	Геодезический метод	0.1	-
н3198	499522.65	4200993.55	Геодезический метод	0.1	-
н3199	499522.59	4200993.63	Геодезический метод	0.1	-
н3200	499520.24	4200996.44	Геодезический метод	0.1	-
н3201	499512.65	4201006.34	Геодезический метод	0.1	-
н3202	499504.60	4201017.01	Геодезический метод	0.1	-
н3203	499502.77	4201019.49	Геодезический метод	0.1	-
н3204	499513.27	4201027.52	Геодезический метод	0.1	-
н3205	499516.85	4201030.26	Геодезический метод	0.1	-
н3206	499538.68	4201046.80	Геодезический метод	0.1	-
н3207	499517.80	4201076.00	Геодезический метод	0.1	-
н3208	499511.67	4201071.76	Геодезический метод	0.1	-
н3209	499491.94	4201056.95	Геодезический метод	0.1	-
н3210	499486.02	4201050.62	Геодезический метод	0.1	-
н3211	499483.00	4201048.34	Геодезический метод	0.1	-
н3212	499461.85	4201077.55	Геодезический метод	0.1	-
н3213	499477.00	4201086.60	Геодезический метод	0.1	-
н3214	499527.00	4201124.15	Геодезический метод	0.1	-
н3215	499528.25	4201122.40	Геодезический метод	0.1	-
н3216	499523.10	4201119.14	Геодезический метод	0.1	-
н3217	499564.05	4201065.10	Геодезический метод	0.1	-
н3218	499573.80	4201072.75	Геодезический метод	0.1	-
н3219	499574.95	4201073.65	Геодезический метод	0.1	-
н3220	499586.15	4201082.45	Геодезический метод	0.1	-

3. Сведения о характерных точках части (частей) границы объекта					
Обозначение характерных точек части границы	Координаты, м		Метод определения координат характерной точки	Средняя квадратическая погрешность положения характерной точки (Mt), м	Описание обозначения точки на местности (при наличии)
	X	Y			
1	2	3	4	5	6
н3221	499546.75	4201137.00	Геодезический метод	0.1	-
н3222	499593.86	4201171.08	Геодезический метод	0.1	-
н3223	499594.00	4201170.90	Геодезический метод	0.1	-
н3224	499605.85	4201155.30	Геодезический метод	0.1	-
н3225	499605.20	4201154.85	Геодезический метод	0.1	-
н3226	499629.30	4201121.90	Геодезический метод	0.1	-
н3227	499636.25	4201126.50	Геодезический метод	0.1	-
н3228	499619.80	4201149.75	Геодезический метод	0.1	-
н3229	499623.15	4201152.70	Геодезический метод	0.1	-
н3230	499619.25	4201157.70	Геодезический метод	0.1	-
н3231	499615.90	4201154.70	Геодезический метод	0.1	-
н3232	499605.55	4201167.35	Геодезический метод	0.1	-
н3233	499612.80	4201172.70	Геодезический метод	0.1	-
н3234	499610.05	4201176.35	Геодезический метод	0.1	-
н3235	499607.05	4201179.80	Геодезический метод	0.1	-
н3236	499606.64	4201180.32	Геодезический метод	0.1	-
н3237	499603.36	4201177.96	Геодезический метод	0.1	-
н3174	499651.75	4201212.95	Геодезический метод	0.1	-
Часть 71					
н3238	499735.23	4201476.48	Геодезический метод	0.1	-
н3239	499778.84	4201419.24	Геодезический метод	0.1	-
н3240	499829.06	4201455.01	Геодезический метод	0.1	-
н3241	499833.92	4201458.90	Геодезический метод	0.1	-
н3242	499869.74	4201410.78	Геодезический метод	0.1	-
н3243	499878.31	4201410.18	Геодезический метод	0.1	-
н3244	499799.15	4201352.30	Геодезический метод	0.1	-

3. Сведения о характерных точках части (частей) границы объекта					
Обозначение характерных точек части границы	Координаты, м		Метод определения координат характерной точки	Средняя квадратическая погрешность положения характерной точки (Mt), м	Описание обозначения точки на местности (при наличии)
	X	Y			
1	2	3	4	5	6
н3245	499789.70	4201364.65	Геодезический метод	0.1	-
н3246	499785.50	4201369.65	Геодезический метод	0.1	-
н3247	499780.25	4201376.50	Геодезический метод	0.1	-
н3248	499777.35	4201379.85	Геодезический метод	0.1	-
н3249	499778.20	4201380.60	Геодезический метод	0.1	-
н3250	499774.10	4201386.40	Геодезический метод	0.1	-
н3251	499759.45	4201406.40	Геодезический метод	0.1	-
н3252	499755.25	4201410.75	Геодезический метод	0.1	-
н3253	499744.30	4201401.85	Геодезический метод	0.1	-
н3254	499742.15	4201400.10	Геодезический метод	0.1	-
н3255	499732.55	4201392.95	Геодезический метод	0.1	-
н3256	499731.65	4201391.80	Геодезический метод	0.1	-
н3257	499747.05	4201370.70	Геодезический метод	0.1	-
н3258	499770.80	4201338.50	Геодезический метод	0.1	-
н3259	499774.20	4201334.00	Геодезический метод	0.1	-
н3260	499724.84	4201297.94	Геодезический метод	0.1	-
н3261	499708.05	4201321.10	Геодезический метод	0.1	-
н3262	499705.00	4201325.60	Геодезический метод	0.1	-
н3263	499683.95	4201354.00	Геодезический метод	0.1	-
н3264	499662.40	4201339.55	Геодезический метод	0.1	-
н3265	499664.65	4201336.50	Геодезический метод	0.1	-
н3266	499659.85	4201333.04	Геодезический метод	0.1	-
н3267	499688.15	4201290.96	Геодезический метод	0.1	-
н3268	499692.10	4201285.25	Геодезический метод	0.1	-
н3269	499691.95	4201285.15	Геодезический метод	0.1	-
н3270	499696.80	4201278.40	Геодезический метод	0.1	-

3. Сведения о характерных точках части (частей) границы объекта					
Обозначение характерных точек части границы	Координаты, м		Метод определения координат характерной точки	Средняя квадратическая погрешность положения характерной точки (Mt), м	Описание обозначения точки на местности (при наличии)
	X	Y			
1	2	3	4	5	6
н3271	499697.45	4201278.85	Геодезический метод	0.1	-
н3272	499698.15	4201277.84	Геодезический метод	0.1	-
н3273	499681.27	4201264.66	Геодезический метод	0.1	-
н3274	499678.38	4201262.62	Геодезический метод	0.1	-
н3275	499668.75	4201255.85	Геодезический метод	0.1	-
н3276	499653.94	4201244.89	Геодезический метод	0.1	-
н3277	499610.04	4201301.37	Геодезический метод	0.1	-
н3278	499611.05	4201302.25	Геодезический метод	0.1	-
н3279	499623.95	4201312.55	Геодезический метод	0.1	-
н3280	499637.70	4201323.05	Геодезический метод	0.1	-
н3281	499618.80	4201349.76	Геодезический метод	0.1	-
н3282	499596.60	4201381.20	Геодезический метод	0.1	-
н3283	499595.35	4201382.96	Геодезический метод	0.1	-
н3284	499594.64	4201384.15	Геодезический метод	0.1	-
н3285	499564.15	4201363.30	Геодезический метод	0.1	-
н3286	499700.62	4201456.61	Геодезический метод	0.1	-
н3287	499700.58	4201456.89	Геодезический метод	0.1	-
н3288	499713.61	4201465.50	Геодезический метод	0.1	-
н3289	499713.90	4201465.70	Геодезический метод	0.1	-
н3238	499735.23	4201476.48	Геодезический метод	0.1	-
Часть 72					
н3290	500546.21	4201599.18	Геодезический метод	0.1	-
н3291	500574.84	4201566.51	Геодезический метод	0.1	-
н3292	500550.75	4201547.80	Геодезический метод	0.1	-
н3293	500541.60	4201553.55	Геодезический метод	0.1	-
н3294	500541.58	4201553.54	Геодезический метод	0.1	-

3. Сведения о характерных точках части (частей) границы объекта					
Обозначение характерных точек части границы	Координаты, м		Метод определения координат характерной точки	Средняя квадратическая погрешность положения характерной точки (Mt), м	Описание обозначения точки на местности (при наличии)
	X	Y			
1	2	3	4	5	6
н3295	500541.58	4201553.54	Геодезический метод	0.1	-
н3296	500538.87	4201551.37	Геодезический метод	0.1	-
н3297	500536.70	4201549.65	Геодезический метод	0.1	-
н3298	500536.69	4201549.64	Геодезический метод	0.1	-
н3299	500565.55	4201509.25	Геодезический метод	0.1	-
н3300	500505.15	4201462.85	Геодезический метод	0.1	-
н3301	500493.28	4201454.23	Геодезический метод	0.1	-
н3302	500493.49	4201453.93	Геодезический метод	0.1	-
н3303	500475.60	4201441.40	Геодезический метод	0.1	-
н3304	500433.20	4201410.65	Геодезический метод	0.1	-
н3305	500434.20	4201409.39	Геодезический метод	0.1	-
н3306	500431.14	4201407.05	Геодезический метод	0.1	-
н3307	500428.50	4201405.08	Геодезический метод	0.1	-
н3308	500427.46	4201406.47	Геодезический метод	0.1	-
н3309	500421.79	4201402.37	Геодезический метод	0.1	-
н3310	500421.76	4201402.34	Геодезический метод	0.1	-
н3311	500421.76	4201402.33	Геодезический метод	0.1	-
н3312	500421.74	4201402.32	Геодезический метод	0.1	-
н3313	500421.36	4201402.03	Геодезический метод	0.1	-
н3314	500421.35	4201402.04	Геодезический метод	0.1	-
н3315	500421.34	4201402.07	Геодезический метод	0.1	-
н3316	500421.31	4201402.10	Геодезический метод	0.1	-
н3317	500421.31	4201402.09	Геодезический метод	0.1	-
н3318	500404.93	4201422.95	Геодезический метод	0.1	-
н3319	500389.96	4201441.26	Геодезический метод	0.1	-
н3320	500390.34	4201441.54	Геодезический метод	0.1	-

3. Сведения о характерных точках части (частей) границы объекта					
Обозначение характерных точек части границы	Координаты, м		Метод определения координат характерной точки	Средняя квадратическая погрешность положения характерной точки (Mt), м	Описание обозначения точки на местности (при наличии)
	X	Y			
1	2	3	4	5	6
н3321	500366.15	4201472.34	Геодезический метод	0.1	-
н3322	500363.43	4201475.80	Геодезический метод	0.1	-
н3323	500365.46	4201477.42	Геодезический метод	0.1	-
н3324	500349.22	4201499.32	Геодезический метод	0.1	-
н3325	500348.14	4201500.65	Геодезический метод	0.1	-
н3326	500334.82	4201517.50	Геодезический метод	0.1	-
н3327	500332.39	4201520.81	Геодезический метод	0.1	-
н3328	500332.95	4201521.25	Геодезический метод	0.1	-
н3329	500314.31	4201546.39	Геодезический метод	0.1	-
н3330	500317.99	4201549.30	Геодезический метод	0.1	-
н3331	500348.51	4201573.33	Геодезический метод	0.1	-
н3332	500375.88	4201594.88	Геодезический метод	0.1	-
н3333	500392.26	4201595.11	Геодезический метод	0.1	-
н3334	500402.53	4201597.19	Геодезический метод	0.1	-
н3335	500394.40	4201591.10	Геодезический метод	0.1	-
н3336	500400.45	4201561.99	Геодезический метод	0.1	-
н3337	500403.49	4201552.94	Геодезический метод	0.1	-
н3338	500406.70	4201543.39	Геодезический метод	0.1	-
н3339	500406.21	4201543.09	Геодезический метод	0.1	-
н3340	500403.50	4201541.41	Геодезический метод	0.1	-
н3341	500402.25	4201538.80	Геодезический метод	0.1	-
н3342	500417.75	4201515.65	Геодезический метод	0.1	-
н3343	500486.16	4201568.46	Геодезический метод	0.1	-
н3290	500546.21	4201599.18	Геодезический метод	0.1	-
Часть 73					
н3344	498821.12	4201152.26	Геодезический метод	0.1	-

3. Сведения о характерных точках части (частей) границы объекта					
Обозначение характерных точек части границы	Координаты, м		Метод определения координат характерной точки	Средняя квадратическая погрешность положения характерной точки (Mt), м	Описание обозначения точки на местности (при наличии)
	X	Y			
1	2	3	4	5	6
н3345	499063.10	4201068.86	Геодезический метод	0.1	-
н3346	499026.16	4200990.38	Геодезический метод	0.1	-
н3347	498937.04	4201007.46	Геодезический метод	0.1	-
н3348	498923.04	4201012.10	Геодезический метод	0.1	-
н3349	498842.88	4201050.54	Геодезический метод	0.1	-
н3350	498779.04	4201093.04	Геодезический метод	0.1	-
н3344	498821.12	4201152.26	Геодезический метод	0.1	-
Часть 74					
н3351	499752.35	4201086.50	Геодезический метод	0.1	-
н3352	499830.90	4200974.30	Геодезический метод	0.1	-
н3353	499711.96	4200887.39	Геодезический метод	0.1	-
н3354	499724.06	4200896.32	Геодезический метод	0.1	-
н3355	499723.86	4200896.62	Геодезический метод	0.1	-
н3356	499723.86	4200896.63	Геодезический метод	0.1	-
н3357	499723.86	4200896.63	Геодезический метод	0.1	-
н3358	499704.19	4200923.67	Геодезический метод	0.1	-
н3359	499683.77	4200950.87	Геодезический метод	0.1	-
н3360	499672.21	4200941.36	Геодезический метод	0.1	-
н3361	499653.50	4200928.16	Геодезический метод	0.1	-
н3362	499682.44	4200891.01	Геодезический метод	0.1	-
н3363	499694.20	4200874.80	Геодезический метод	0.1	-
н3364	499694.33	4200874.63	Геодезический метод	0.1	-
н3365	499702.15	4200880.35	Геодезический метод	0.1	-
н3366	499664.05	4200852.50	Геодезический метод	0.1	-
н3367	499657.00	4200861.15	Геодезический метод	0.1	-
н3368	499653.40	4200865.46	Геодезический метод	0.1	-

3. Сведения о характерных точках части (частей) границы объекта					
Обозначение характерных точек части границы	Координаты, м		Метод определения координат характерной точки	Средняя квадратическая погрешность положения характерной точки (Mt), м	Описание обозначения точки на местности (при наличии)
	X	Y			
1	2	3	4	5	6
н3369	499653.70	4200865.70	Геодезический метод	0.1	-
н3370	499644.35	4200878.00	Геодезический метод	0.1	-
н3371	499620.30	4200913.76	Геодезический метод	0.1	-
н3372	499605.15	4200902.60	Геодезический метод	0.1	-
н3373	499598.05	4200893.15	Геодезический метод	0.1	-
н3374	499561.80	4200949.00	Геодезический метод	0.1	-
н3375	499678.54	4201033.24	Геодезический метод	0.1	-
н3376	499666.38	4201024.47	Геодезический метод	0.1	-
н3377	499667.90	4201022.45	Геодезический метод	0.1	-
н3378	499708.45	4200968.75	Геодезический метод	0.1	-
н3379	499725.95	4200944.66	Геодезический метод	0.1	-
н3380	499738.05	4200928.40	Геодезический метод	0.1	-
н3381	499748.05	4200914.50	Геодезический метод	0.1	-
н3382	499748.34	4200914.04	Геодезический метод	0.1	-
н3383	499772.11	4200931.40	Геодезический метод	0.1	-
н3384	499771.75	4200932.01	Геодезический метод	0.1	-
н3385	499762.95	4200944.05	Геодезический метод	0.1	-
н3386	499763.50	4200944.45	Геодезический метод	0.1	-
н3387	499732.40	4200986.20	Геодезический метод	0.1	-
н3388	499708.50	4201020.86	Геодезический метод	0.1	-
н3389	499702.70	4201028.90	Геодезический метод	0.1	-
н3390	499693.55	4201041.15	Геодезический метод	0.1	-
н3391	499692.14	4201043.05	Геодезический метод	0.1	-
н3351	499752.35	4201086.50	Геодезический метод	0.1	-
Часть 75					
н3392	499555.60	4201354.50	Геодезический метод	0.1	-

3. Сведения о характерных точках части (частей) границы объекта					
Обозначение характерных точек части границы	Координаты, м		Метод определения координат характерной точки	Средняя квадратическая погрешность положения характерной точки (Mt), м	Описание обозначения точки на местности (при наличии)
	X	Y			
1	2	3	4	5	6
н3393	499640.75	4201234.20	Геодезический метод	0.1	-
н3394	499556.54	4201170.99	Геодезический метод	0.1	-
н3395	499555.85	4201171.90	Геодезический метод	0.1	-
н3396	499548.35	4201181.24	Геодезический метод	0.1	-
н3397	499542.30	4201188.85	Геодезический метод	0.1	-
н3398	499535.80	4201197.00	Геодезический метод	0.1	-
н3399	499505.70	4201238.25	Геодезический метод	0.1	-
н3400	499494.95	4201230.16	Геодезический метод	0.1	-
н3401	499483.10	4201221.20	Геодезический метод	0.1	-
н3402	499518.30	4201173.40	Геодезический метод	0.1	-
н3403	499523.65	4201166.05	Геодезический метод	0.1	-
н3404	499531.65	4201155.20	Геодезический метод	0.1	-
н3405	499532.83	4201153.17	Геодезический метод	0.1	-
н3406	499509.62	4201135.75	Геодезический метод	0.1	-
н3407	499508.25	4201137.63	Геодезический метод	0.1	-
н3408	499498.67	4201150.55	Геодезический метод	0.1	-
н3409	499495.83	4201154.39	Геодезический метод	0.1	-
н3410	499492.35	4201159.08	Геодезический метод	0.1	-
н3411	499454.13	4201208.01	Геодезический метод	0.1	-
н3412	499439.00	4201197.15	Геодезический метод	0.1	-
н3413	499420.45	4201213.60	Геодезический метод	0.1	-
н3414	499448.65	4201245.80	Геодезический метод	0.1	-
н3415	499471.09	4201220.22	Геодезический метод	0.1	-
н3416	499496.16	4201238.25	Геодезический метод	0.1	-
н3417	499487.31	4201252.18	Геодезический метод	0.1	-
н3418	499481.13	4201261.06	Геодезический метод	0.1	-

3. Сведения о характерных точках части (частей) границы объекта					
Обозначение характерных точек части границы	Координаты, м		Метод определения координат характерной точки	Средняя квадратическая погрешность положения характерной точки (Mt), м	Описание обозначения точки на местности (при наличии)
	X	Y			
1	2	3	4	5	6
н3419	499473.87	4201271.51	Геодезический метод	0.1	-
н3420	499463.25	4201285.98	Геодезический метод	0.1	-
н3421	499471.21	4201291.69	Геодезический метод	0.1	-
н3422	499475.81	4201294.84	Геодезический метод	0.1	-
н3423	499483.96	4201300.71	Геодезический метод	0.1	-
н3424	499486.53	4201302.51	Геодезический метод	0.1	-
н3425	499486.54	4201302.51	Геодезический метод	0.1	-
н3426	499485.70	4201303.60	Геодезический метод	0.1	-
н3427	499499.28	4201313.50	Геодезический метод	0.1	-
н3428	499500.20	4201312.40	Геодезический метод	0.1	-
н3429	499537.05	4201265.05	Геодезический метод	0.1	-
н3430	499539.25	4201266.70	Геодезический метод	0.1	-
н3431	499547.70	4201272.85	Геодезический метод	0.1	-
н3432	499522.30	4201308.20	Геодезический метод	0.1	-
н3433	499515.00	4201318.30	Геодезический метод	0.1	-
н3434	499512.25	4201322.16	Геодезический метод	0.1	-
н3435	499511.86	4201322.65	Геодезический метод	0.1	-
н3436	499507.17	4201319.23	Геодезический метод	0.1	-
н3392	499555.60	4201354.50	Геодезический метод	0.1	-
Часть 76					
н3437	499997.70	4201664.00	Геодезический метод	0.1	-
н3438	500051.40	4201614.45	Геодезический метод	0.1	-
н3439	500093.45	4201569.00	Геодезический метод	0.1	-
н3440	499981.31	4201485.54	Геодезический метод	0.1	-
н3441	499933.20	4201550.88	Геодезический метод	0.1	-
н3442	499901.17	4201594.11	Геодезический метод	0.1	-

3. Сведения о характерных точках части (частей) границы объекта					
Обозначение характерных точек части границы	Координаты, м		Метод определения координат характерной точки	Средняя квадратическая погрешность положения характерной точки (Mt), м	Описание обозначения точки на местности (при наличии)
	X	Y			
1	2	3	4	5	6
н3443	499915.98	4201604.80	Геодезический метод	0.1	-
н3444	499914.69	4201606.60	Геодезический метод	0.1	-
н3445	499913.07	4201608.69	Геодезический метод	0.1	-
н3446	499921.34	4201614.86	Геодезический метод	0.1	-
н3447	499923.13	4201612.26	Геодезический метод	0.1	-
н3448	499924.08	4201612.99	Геодезический метод	0.1	-
н3449	499925.82	4201614.07	Геодезический метод	0.1	-
н3450	499930.44	4201617.29	Геодезический метод	0.1	-
н3451	499931.95	4201618.62	Геодезический метод	0.1	-
н3452	499937.16	4201622.29	Геодезический метод	0.1	-
н3453	499937.15	4201622.29	Геодезический метод	0.1	-
н3454	499956.53	4201635.40	Геодезический метод	0.1	-
н3455	499956.53	4201635.42	Геодезический метод	0.1	-
н3456	499976.26	4201649.96	Геодезический метод	0.1	-
н3457	499993.66	4201663.50	Геодезический метод	0.1	-
н3458	499994.86	4201661.94	Геодезический метод	0.1	-
н3437	499997.70	4201664.00	Геодезический метод	0.1	-
Часть 77					
н3459	500387.35	4201175.55	Геодезический метод	0.1	-
н3460	500427.60	4201121.00	Геодезический метод	0.1	-
н3461	500252.41	4200993.13	Геодезический метод	0.1	-
н3462	500253.52	4200991.64	Геодезический метод	0.1	-
н3463	500236.84	4200979.68	Геодезический метод	0.1	-
н3464	500223.39	4200969.98	Геодезический метод	0.1	-
н3465	500222.24	4200971.11	Геодезический метод	0.1	-
н3466	500216.00	4200966.55	Геодезический метод	0.1	-

3. Сведения о характерных точках части (частей) границы объекта					
Обозначение характерных точек части границы	Координаты, м		Метод определения координат характерной точки	Средняя квадратическая погрешность положения характерной точки (Mt), м	Описание обозначения точки на местности (при наличии)
	X	Y			
1	2	3	4	5	6
н3467	500176.30	4201019.50	Геодезический метод	0.1	-
н3459	500387.35	4201175.55	Геодезический метод	0.1	-
н3468	500248.60	4201062.70	Геодезический метод	0.1	-
н3469	500258.70	4201051.20	Геодезический метод	0.1	-
н3470	500229.20	4201028.15	Геодезический метод	0.1	-
н3471	500219.10	4201041.10	Геодезический метод	0.1	-
н3468	500248.60	4201062.70	Геодезический метод	0.1	-
н3472	500278.40	4201084.45	Геодезический метод	0.1	-
н3473	500285.80	4201076.20	Геодезический метод	0.1	-
н3474	500265.10	4201059.90	Геодезический метод	0.1	-
н3475	500258.05	4201068.50	Геодезический метод	0.1	-
н3472	500278.40	4201084.45	Геодезический метод	0.1	-
н3476	500316.20	4201108.75	Геодезический метод	0.1	-
н3477	500323.55	4201100.50	Геодезический метод	0.1	-
н3478	500302.85	4201084.25	Геодезический метод	0.1	-
н3479	500295.85	4201092.80	Геодезический метод	0.1	-
н3476	500316.20	4201108.75	Геодезический метод	0.1	-
н3480	500381.05	4201154.40	Геодезический метод	0.1	-
н3481	500389.35	4201143.05	Геодезический метод	0.1	-
н3482	500375.45	4201132.85	Геодезический метод	0.1	-
н3483	500367.10	4201144.25	Геодезический метод	0.1	-
н3484	500372.45	4201148.15	Геодезический метод	0.1	-
н3485	500375.65	4201150.55	Геодезический метод	0.1	-
н3480	500381.05	4201154.40	Геодезический метод	0.1	-
Часть 78					
н3486	499732.50	4200273.36	Геодезический метод	0.1	-

3. Сведения о характерных точках части (частей) границы объекта					
Обозначение характерных точек части границы	Координаты, м		Метод определения координат характерной точки	Средняя квадратическая погрешность положения характерной точки (Mt), м	Описание обозначения точки на местности (при наличии)
	X	Y			
1	2	3	4	5	6
н3487	499755.98	4200240.97	Геодезический метод	0.1	-
н3488	499779.47	4200208.58	Геодезический метод	0.1	-
н3489	499757.68	4200192.79	Геодезический метод	0.1	-
н3490	499735.68	4200176.84	Геодезический метод	0.1	-
н3491	499713.65	4200160.85	Геодезический метод	0.1	-
н3492	499691.88	4200145.06	Геодезический метод	0.1	-
н3493	499670.02	4200129.22	Геодезический метод	0.1	-
н3494	499652.64	4200116.60	Геодезический метод	0.1	-
н3495	499613.66	4200137.74	Геодезический метод	0.1	-
н3496	499574.67	4200158.87	Геодезический метод	0.1	-
н3497	499602.82	4200179.28	Геодезический метод	0.1	-
н3498	499626.31	4200146.91	Геодезический метод	0.1	-
н3499	499646.54	4200161.59	Геодезический метод	0.1	-
н3500	499623.06	4200193.97	Геодезический метод	0.1	-
н3501	499644.91	4200209.82	Геодезический метод	0.1	-
н3502	499666.70	4200225.60	Геодезический метод	0.1	-
н3503	499688.72	4200241.59	Геодезический метод	0.1	-
н3504	499710.71	4200257.54	Геодезический метод	0.1	-
н3505	499732.50	4200273.34	Геодезический метод	0.1	-
н3506	499732.50	4200273.36	Геодезический метод	0.1	-
н3486	499732.50	4200273.36	Геодезический метод	0.1	-
Часть 79					
н3507	500215.02	4201227.72	Геодезический метод	0.1	-
н3508	500216.00	4201226.50	Геодезический метод	0.1	-
н3509	500219.05	4201222.45	Геодезический метод	0.1	-
н3510	500249.15	4201182.75	Геодезический метод	0.1	-

3. Сведения о характерных точках части (частей) границы объекта					
Обозначение характерных точек части границы	Координаты, м		Метод определения координат характерной точки	Средняя квадратическая погрешность положения характерной точки (Mt), м	Описание обозначения точки на местности (при наличии)
	X	Y			
1	2	3	4	5	6
н3511	500249.25	4201181.30	Геодезический метод	0.1	-
н3512	500245.45	4201178.05	Геодезический метод	0.1	-
н3513	500234.25	4201168.50	Геодезический метод	0.1	-
н3514	500228.15	4201163.20	Геодезический метод	0.1	-
н3515	500268.90	4201112.80	Геодезический метод	0.1	-
н3516	500270.82	4201110.26	Геодезический метод	0.1	-
н3517	500166.95	4201033.90	Геодезический метод	0.1	-
н3518	500127.40	4201091.00	Геодезический метод	0.1	-
н3519	500128.54	4201091.80	Геодезический метод	0.1	-
н3520	500203.81	4201143.26	Геодезический метод	0.1	-
н3521	500195.12	4201153.94	Геодезический метод	0.1	-
н3522	500192.52	4201152.12	Геодезический метод	0.1	-
н3523	500166.57	4201186.00	Геодезический метод	0.1	-
н3524	500164.32	4201187.00	Геодезический метод	0.1	-
н3525	500163.15	4201187.90	Геодезический метод	0.1	-
н3507	500215.02	4201227.72	Геодезический метод	0.1	-
н3526	500162.95	4201102.60	Геодезический метод	0.1	-
н3527	500170.15	4201092.40	Геодезический метод	0.1	-
н3528	500151.95	4201079.55	Геодезический метод	0.1	-
н3529	500153.55	4201077.30	Геодезический метод	0.1	-
н3530	500146.20	4201072.10	Геодезический метод	0.1	-
н3531	500142.30	4201077.45	Геодезический метод	0.1	-
н3532	500144.10	4201078.70	Геодезический метод	0.1	-
н3533	500137.65	4201088.00	Геодезический метод	0.1	-
н3534	500143.00	4201091.70	Геодезический метод	0.1	-
н3535	500144.35	4201089.80	Геодезический метод	0.1	-

3. Сведения о характерных точках части (частей) границы объекта					
Обозначение характерных точек части границы	Координаты, м		Метод определения координат характерной точки	Средняя квадратическая погрешность положения характерной точки (Mt), м	Описание обозначения точки на местности (при наличии)
	X	Y			
1	2	3	4	5	6
н3526	500162.95	4201102.60	Геодезический метод	0.1	-
Часть 80					
н3536	500629.57	4199732.33	Геодезический метод	0.1	-
н3537	500653.05	4199699.95	Геодезический метод	0.1	-
н3538	500671.84	4199713.57	Геодезический метод	0.1	-
н3539	500673.29	4199714.62	Геодезический метод	0.1	-
н3540	500693.53	4199729.30	Геодезический метод	0.1	-
н3541	500717.01	4199696.92	Геодезический метод	0.1	-
н3542	500695.32	4199681.18	Геодезический метод	0.1	-
н3543	500673.29	4199665.21	Геодезический метод	0.1	-
н3544	500650.86	4199648.95	Геодезический метод	0.1	-
н3545	500628.32	4199632.60	Геодезический метод	0.1	-
н3546	500605.70	4199616.20	Геодезический метод	0.1	-
н3547	500592.81	4199606.83	Геодезический метод	0.1	-
н3548	500553.82	4199627.98	Геодезический метод	0.1	-
н3549	500514.83	4199649.11	Геодезический метод	0.1	-
н3550	500543.98	4199670.26	Геодезический метод	0.1	-
н3551	500565.40	4199685.78	Геодезический метод	0.1	-
н3552	500586.96	4199701.42	Геодезический метод	0.1	-
н3553	500608.34	4199716.93	Геодезический метод	0.1	-
н3536	500629.57	4199732.33	Геодезический метод	0.1	-
Часть 81					
н3554	497992.81	4201194.47	Геодезический метод	0.1	-
н3555	498005.49	4201182.60	Геодезический метод	0.1	-
н3556	498028.03	4201162.54	Геодезический метод	0.1	-
н3557	498027.48	4201161.99	Геодезический метод	0.1	-

3. Сведения о характерных точках части (частей) границы объекта					
Обозначение характерных точек части границы	Координаты, м		Метод определения координат характерной точки	Средняя квадратическая погрешность положения характерной точки (Mt), м	Описание обозначения точки на местности (при наличии)
	X	Y			
1	2	3	4	5	6
н3558	498051.05	4201140.22	Геодезический метод	0.1	-
н3559	498075.28	4201118.98	Геодезический метод	0.1	-
н3560	498086.68	4201108.62	Геодезический метод	0.1	-
н3561	498098.13	4201098.23	Геодезический метод	0.1	-
н3562	498120.41	4201077.06	Геодезический метод	0.1	-
н3563	498098.34	4201052.71	Геодезический метод	0.1	-
н3564	498076.08	4201028.50	Геодезический метод	0.1	-
н3565	498053.58	4201050.95	Геодезический метод	0.1	-
н3566	498032.54	4201071.96	Геодезический метод	0.1	-
н3567	498009.95	4201094.52	Геодезический метод	0.1	-
н3568	497996.42	4201108.02	Геодезический метод	0.1	-
н3569	497982.62	4201121.80	Геодезический метод	0.1	-
н3570	497965.07	4201139.33	Геодезический метод	0.1	-
н3571	497945.87	4201158.50	Геодезический метод	0.1	-
н3572	497966.55	4201174.34	Геодезический метод	0.1	-
н3554	497992.81	4201194.47	Геодезический метод	0.1	-
Часть 82					
н3573	498191.22	4201336.74	Геодезический метод	0.1	-
н3574	498191.22	4201336.72	Геодезический метод	0.1	-
н3575	498223.93	4201320.38	Геодезический метод	0.1	-
н3576	498259.38	4201302.36	Геодезический метод	0.1	-
н3577	498297.09	4201282.25	Геодезический метод	0.1	-
н3578	498274.51	4201254.62	Геодезический метод	0.1	-
н3579	498279.11	4201251.14	Геодезический метод	0.1	-
н3580	498274.42	4201245.92	Геодезический метод	0.1	-
н3581	498244.32	4201212.38	Геодезический метод	0.1	-

3. Сведения о характерных точках части (частей) границы объекта					
Обозначение характерных точек части границы	Координаты, м		Метод определения координат характерной точки	Средняя квадратическая погрешность положения характерной точки (Mt), м	Описание обозначения точки на местности (при наличии)
	X	Y			
1	2	3	4	5	6
н3582	498243.51	4201211.46	Геодезический метод	0.1	-
н3583	498218.63	4201230.59	Геодезический метод	0.1	-
н3584	498219.74	4201231.84	Геодезический метод	0.1	-
н3585	498218.00	4201233.09	Геодезический метод	0.1	-
н3586	498223.81	4201240.00	Геодезический метод	0.1	-
н3587	498205.40	4201254.03	Геодезический метод	0.1	-
н3588	498179.46	4201223.61	Геодезический метод	0.1	-
н3589	498159.88	4201239.27	Геодезический метод	0.1	-
н3590	498162.57	4201242.54	Геодезический метод	0.1	-
н3591	498168.63	4201250.08	Геодезический метод	0.1	-
н3592	498150.76	4201266.99	Геодезический метод	0.1	-
н3593	498146.08	4201271.29	Геодезический метод	0.1	-
н3594	498126.64	4201289.16	Геодезический метод	0.1	-
н3595	498133.96	4201295.30	Геодезический метод	0.1	-
н3596	498140.20	4201300.55	Геодезический метод	0.1	-
н3597	498151.53	4201310.14	Геодезический метод	0.1	-
н3598	498150.51	4201311.42	Геодезический метод	0.1	-
н3599	498155.46	4201315.26	Геодезический метод	0.1	-
н3600	498155.46	4201315.26	Геодезический метод	0.1	-
н3601	498170.75	4201302.40	Геодезический метод	0.1	-
н3602	498170.76	4201302.41	Геодезический метод	0.1	-
н3603	498191.20	4201336.70	Геодезический метод	0.1	-
н3573	498191.22	4201336.74	Геодезический метод	0.1	-
Часть 83					
н3604	499790.62	4200193.20	Геодезический метод	0.1	-
н3605	499814.11	4200160.82	Геодезический метод	0.1	-

3. Сведения о характерных точках части (частей) границы объекта					
Обозначение характерных точек части границы	Координаты, м		Метод определения координат характерной точки	Средняя квадратическая погрешность положения характерной точки (Mt), м	Описание обозначения точки на местности (при наличии)
	X	Y			
1	2	3	4	5	6
н3606	499837.59	4200128.44	Геодезический метод	0.1	-
н3607	499815.21	4200112.20	Геодезический метод	0.1	-
н3608	499792.83	4200095.97	Геодезический метод	0.1	-
н3609	499770.44	4200079.74	Геодезический метод	0.1	-
н3610	499749.12	4200064.28	Геодезический метод	0.1	-
н3611	499710.14	4200085.42	Геодезический метод	0.1	-
н3612	499671.15	4200106.56	Геодезический метод	0.1	-
н3613	499701.09	4200128.27	Геодезический метод	0.1	-
н3614	499723.47	4200144.50	Геодезический метод	0.1	-
н3615	499745.86	4200160.74	Геодезический метод	0.1	-
н3616	499768.24	4200176.98	Геодезический метод	0.1	-
н3604	499790.62	4200193.20	Геодезический метод	0.1	-
Часть 84					
н3617	498117.21	4201281.26	Геодезический метод	0.1	-
н3618	498138.02	4201262.12	Геодезический метод	0.1	-
н3619	498142.50	4201258.01	Геодезический метод	0.1	-
н3620	498147.49	4201243.92	Геодезический метод	0.1	-
н3621	498149.90	4201237.10	Геодезический метод	0.1	-
н3622	498154.63	4201232.87	Геодезический метод	0.1	-
н3623	498183.83	4201209.76	Геодезический метод	0.1	-
н3624	498217.74	4201182.66	Геодезический метод	0.1	-
н3625	498200.48	4201163.96	Геодезический метод	0.1	-
н3626	498173.95	4201135.42	Геодезический метод	0.1	-
н3627	498153.80	4201153.70	Геодезический метод	0.1	-
н3628	498131.05	4201174.00	Геодезический метод	0.1	-
н3629	498108.73	4201194.52	Геодезический метод	0.1	-

3. Сведения о характерных точках части (частей) границы объекта					
Обозначение характерных точек части границы	Координаты, м		Метод определения координат характерной точки	Средняя квадратическая погрешность положения характерной точки (Mt), м	Описание обозначения точки на местности (при наличии)
	X	Y			
1	2	3	4	5	6
н3630	498088.68	4201212.93	Геодезический метод	0.1	-
н3631	498070.59	4201229.97	Геодезический метод	0.1	-
н3632	498057.07	4201242.75	Геодезический метод	0.1	-
н3633	498050.73	4201249.14	Геодезический метод	0.1	-
н3634	498083.60	4201276.92	Геодезический метод	0.1	-
н3635	498095.61	4201271.47	Геодезический метод	0.1	-
н3636	498101.77	4201268.31	Геодезический метод	0.1	-
н3637	498110.14	4201275.33	Геодезический метод	0.1	-
н3617	498117.21	4201281.26	Геодезический метод	0.1	-
Часть 85					
н3638	500707.94	4199666.87	Геодезический метод	0.1	-
н3639	500731.42	4199634.50	Геодезический метод	0.1	-
н3640	500748.25	4199646.70	Геодезический метод	0.1	-
н3641	500751.66	4199649.17	Геодезический метод	0.1	-
н3642	500771.90	4199663.86	Геодезический метод	0.1	-
н3643	500795.38	4199631.47	Геодезический метод	0.1	-
н3644	500771.74	4199614.32	Геодезический метод	0.1	-
н3645	500749.62	4199598.27	Геодезический метод	0.1	-
н3646	500726.41	4199581.45	Геодезический метод	0.1	-
н3647	500703.27	4199564.66	Геодезический метод	0.1	-
н3648	500689.29	4199554.52	Геодезический метод	0.1	-
н3649	500650.31	4199575.66	Геодезический метод	0.1	-
н3650	500611.32	4199596.80	Геодезический метод	0.1	-
н3651	500641.60	4199618.76	Геодезический метод	0.1	-
н3652	500664.61	4199635.45	Геодезический метод	0.1	-
н3653	500686.42	4199651.27	Геодезический метод	0.1	-

3. Сведения о характерных точках части (частей) границы объекта					
Обозначение характерных точек части границы	Координаты, м		Метод определения координат характерной точки	Средняя квадратическая погрешность положения характерной точки (Mt), м	Описание обозначения точки на местности (при наличии)
	X	Y			
1	2	3	4	5	6
н3638	500707.94	4199666.87	Геодезический метод	0.1	-
Часть 86					
н3654	498349.36	4201308.94	Геодезический метод	0.1	-
н3655	498374.59	4201292.67	Геодезический метод	0.1	-
н3656	498351.40	4201267.76	Геодезический метод	0.1	-
н3657	498329.11	4201243.75	Геодезический метод	0.1	-
н3658	498321.97	4201236.05	Геодезический метод	0.1	-
н3659	498298.86	4201211.17	Геодезический метод	0.1	-
н3660	498275.75	4201186.28	Геодезический метод	0.1	-
н3661	498273.97	4201184.36	Геодезический метод	0.1	-
н3662	498253.20	4201161.97	Геодезический метод	0.1	-
н3663	498230.33	4201137.28	Геодезический метод	0.1	-
н3664	498208.64	4201113.84	Геодезический метод	0.1	-
н3665	498207.22	4201112.31	Геодезический метод	0.1	-
н3666	498183.41	4201086.58	Геодезический метод	0.1	-
н3667	498160.41	4201106.59	Геодезический метод	0.1	-
н3668	498185.57	4201133.70	Геодезический метод	0.1	-
н3669	498207.30	4201157.81	Геодезический метод	0.1	-
н3670	498230.11	4201183.17	Геодезический метод	0.1	-
н3671	498252.38	4201207.74	Геодезический метод	0.1	-
н3672	498275.24	4201232.22	Геодезический метод	0.1	-
н3673	498298.40	4201257.56	Геодезический метод	0.1	-
н3674	498305.67	4201264.71	Геодезический метод	0.1	-
н3675	498329.61	4201287.91	Геодезический метод	0.1	-
н3654	498349.36	4201308.94	Геодезический метод	0.1	-
Часть 87					

3. Сведения о характерных точках части (частей) границы объекта					
Обозначение характерных точек части границы	Координаты, м		Метод определения координат характерной точки	Средняя квадратическая погрешность положения характерной точки (Mt), м	Описание обозначения точки на местности (при наличии)
	X	Y			
1	2	3	4	5	6
н3676	500319.36	4201265.47	Геодезический метод	0.1	-
н3677	500336.12	4201240.52	Геодезический метод	0.1	-
н3678	500327.52	4201253.32	Геодезический метод	0.1	-
н3679	500326.05	4201252.20	Геодезический метод	0.1	-
н3680	500321.25	4201249.15	Геодезический метод	0.1	-
н3681	500315.85	4201256.46	Геодезический метод	0.1	-
н3682	500308.40	4201251.05	Геодезический метод	0.1	-
н3683	500313.85	4201243.70	Геодезический метод	0.1	-
н3684	500285.55	4201222.75	Геодезический метод	0.1	-
н3685	500294.75	4201209.80	Геодезический метод	0.1	-
н3686	500318.50	4201228.35	Геодезический метод	0.1	-
н3687	500320.05	4201226.24	Геодезический метод	0.1	-
н3688	500335.85	4201238.45	Геодезический метод	0.1	-
н3689	500337.00	4201239.20	Геодезический метод	0.1	-
н3690	500372.12	4201186.90	Геодезический метод	0.1	-
н3691	500357.18	4201176.36	Геодезический метод	0.1	-
н3692	500358.30	4201174.58	Геодезический метод	0.1	-
н3693	500306.66	4201136.61	Геодезический метод	0.1	-
н3694	500304.30	4201139.55	Геодезический метод	0.1	-
н3695	500265.00	4201192.60	Геодезический метод	0.1	-
н3696	500272.45	4201197.85	Геодезический метод	0.1	-
н3697	500255.70	4201220.30	Геодезический метод	0.1	-
н3698	500251.85	4201226.41	Геодезический метод	0.1	-
н3699	500248.40	4201230.75	Геодезический метод	0.1	-
н3700	500248.00	4201230.30	Геодезический метод	0.1	-
н3701	500238.55	4201243.60	Геодезический метод	0.1	-

3. Сведения о характерных точках части (частей) границы объекта					
Обозначение характерных точек части границы	Координаты, м		Метод определения координат характерной точки	Средняя квадратическая погрешность положения характерной точки (Mt), м	Описание обозначения точки на местности (при наличии)
	X	Y			
1	2	3	4	5	6
н3702	500237.24	4201244.76	Геодезический метод	0.1	-
н3703	500257.68	4201260.43	Геодезический метод	0.1	-
н3704	500259.80	4201257.55	Геодезический метод	0.1	-
н3705	500275.00	4201237.25	Геодезический метод	0.1	-
н3706	500282.95	4201242.25	Геодезический метод	0.1	-
н3707	500299.40	4201253.10	Геодезический метод	0.1	-
н3708	500308.00	4201258.76	Геодезический метод	0.1	-
н3709	500317.30	4201264.10	Геодезический метод	0.1	-
н3676	500319.36	4201265.47	Геодезический метод	0.1	-
Часть 88					
н3710	500636.17	4200355.34	Геодезический метод	0.1	-
н3711	500690.45	4200278.86	Геодезический метод	0.1	-
н3712	500921.33	4199966.97	Геодезический метод	0.1	-
н3713	500916.27	4199944.20	Геодезический метод	0.1	-
н3714	500890.76	4199829.37	Геодезический метод	0.1	-
н3715	500890.76	4199829.36	Геодезический метод	0.1	-
н3716	500890.60	4199828.65	Геодезический метод	0.1	-
н3717	500889.05	4199821.70	Геодезический метод	0.1	-
н3718	500874.17	4199810.90	Геодезический метод	0.1	-
н3719	500850.69	4199843.29	Геодезический метод	0.1	-
н3720	500870.92	4199857.98	Геодезический метод	0.1	-
н3721	500847.44	4199890.35	Геодезический метод	0.1	-
н3722	500852.92	4199894.33	Геодезический метод	0.1	-
н3723	500858.41	4199898.30	Геодезический метод	0.1	-
н3724	500903.83	4199898.02	Геодезический метод	0.1	-
н3725	500916.14	4199957.48	Геодезический метод	0.1	-

3. Сведения о характерных точках части (частей) границы объекта					
Обозначение характерных точек части границы	Координаты, м		Метод определения координат характерной точки	Средняя квадратическая погрешность положения характерной точки (Mt), м	Описание обозначения точки на местности (при наличии)
	X	Y			
1	2	3	4	5	6
н3726	500892.66	4199989.84	Геодезический метод	0.1	-
н3727	500869.16	4200022.22	Геодезический метод	0.1	-
н3728	500858.06	4200037.64	Геодезический метод	0.1	-
н3729	500755.85	4200178.46	Геодезический метод	0.1	-
н3730	500744.30	4200194.03	Геодезический метод	0.1	-
н3731	500697.60	4200258.29	Геодезический метод	0.1	-
н3732	500689.27	4200269.78	Геодезический метод	0.1	-
н3733	500642.09	4200334.84	Геодезический метод	0.1	-
н3734	500630.40	4200350.34	Геодезический метод	0.1	-
н3710	500636.17	4200355.34	Геодезический метод	0.1	-
Часть 89					
н3735	500881.58	4199788.87	Геодезический метод	0.1	-
н3736	500847.51	4199634.76	Геодезический метод	0.1	-
н3737	500784.48	4199721.99	Геодезический метод	0.1	-
н3738	500855.76	4199775.21	Геодезический метод	0.1	-
н3739	500875.25	4199785.52	Геодезический метод	0.1	-
н3735	500881.58	4199788.87	Геодезический метод	0.1	-
Часть 90					
н3740	498101.72	4201043.74	Геодезический метод	0.1	-
н3741	498124.69	4201023.12	Геодезический метод	0.1	-
н3742	498102.50	4200999.14	Геодезический метод	0.1	-
н3743	498081.00	4200975.95	Геодезический метод	0.1	-
н3744	498059.10	4200952.20	Геодезический метод	0.1	-
н3745	498018.19	4200908.00	Геодезический метод	0.1	-
н3746	498016.91	4200909.55	Геодезический метод	0.1	-
н3747	498002.88	4200926.35	Геодезический метод	0.1	-

3. Сведения о характерных точках части (частей) границы объекта					
Обозначение характерных точек части границы	Координаты, м		Метод определения координат характерной точки	Средняя квадратическая погрешность положения характерной точки (Mt), м	Описание обозначения точки на местности (при наличии)
	X	Y			
1	2	3	4	5	6
н3748	498002.62	4200926.67	Геодезический метод	0.1	-
н3749	497988.64	4200944.46	Геодезический метод	0.1	-
н3750	497980.59	4200954.71	Геодезический метод	0.1	-
н3751	498007.89	4200985.12	Геодезический метод	0.1	-
н3752	498026.04	4200965.26	Геодезический метод	0.1	-
н3753	498026.11	4200965.18	Геодезический метод	0.1	-
н3754	498034.31	4200973.10	Геодезический метод	0.1	-
н3755	498035.61	4200971.99	Геодезический метод	0.1	-
н3756	498057.59	4200996.22	Геодезический метод	0.1	-
н3757	498079.90	4201020.05	Геодезический метод	0.1	-
н3740	498101.72	4201043.74	Геодезический метод	0.1	-
Часть 91					
н3758	500449.14	4201698.20	Геодезический метод	0.1	-
н3759	500476.69	4201665.95	Геодезический метод	0.1	-
н3760	500479.96	4201665.86	Геодезический метод	0.1	-
н3761	500497.80	4201664.70	Геодезический метод	0.1	-
н3762	500501.20	4201657.98	Геодезический метод	0.1	-
н3763	500496.83	4201617.88	Геодезический метод	0.1	-
н3764	500477.28	4201619.35	Геодезический метод	0.1	-
н3765	500457.09	4201619.07	Геодезический метод	0.1	-
н3766	500429.44	4201620.29	Геодезический метод	0.1	-
н3767	500416.60	4201642.04	Геодезический метод	0.1	-
н3768	500397.94	4201651.93	Геодезический метод	0.1	-
н3769	500417.88	4201674.31	Геодезический метод	0.1	-
н3770	500430.14	4201683.70	Геодезический метод	0.1	-
н3771	500441.32	4201692.22	Геодезический метод	0.1	-

3. Сведения о характерных точках части (частей) границы объекта					
Обозначение характерных точек части границы	Координаты, м		Метод определения координат характерной точки	Средняя квадратическая погрешность положения характерной точки (Mt), м	Описание обозначения точки на местности (при наличии)
	X	Y			
1	2	3	4	5	6
н3758	500449.14	4201698.20	Геодезический метод	0.1	-
Часть 92					
н3772	500669.41	4201658.23	Геодезический метод	0.1	-
н3773	500699.30	4201631.49	Геодезический метод	0.1	-
н3774	500680.55	4201606.95	Геодезический метод	0.1	-
н3775	500666.65	4201593.85	Геодезический метод	0.1	-
н3776	500632.55	4201631.10	Геодезический метод	0.1	-
н3777	500624.30	4201609.00	Геодезический метод	0.1	-
н3778	500606.25	4201591.65	Геодезический метод	0.1	-
н3779	500631.40	4201560.70	Геодезический метод	0.1	-
н3780	500611.85	4201544.96	Геодезический метод	0.1	-
н3781	500586.50	4201575.94	Геодезический метод	0.1	-
н3782	500586.70	4201576.08	Геодезический метод	0.1	-
н3783	500600.95	4201587.45	Геодезический метод	0.1	-
н3784	500579.45	4201616.90	Геодезический метод	0.1	-
н3785	500574.70	4201615.45	Геодезический метод	0.1	-
н3786	500571.75	4201614.15	Геодезический метод	0.1	-
н3787	500571.30	4201611.80	Геодезический метод	0.1	-
н3788	500541.49	4201613.35	Геодезический метод	0.1	-
н3789	500593.75	4201623.30	Геодезический метод	0.1	-
н3790	500644.07	4201646.54	Геодезический метод	0.1	-
н3772	500669.41	4201658.23	Геодезический метод	0.1	-
Часть 93					
н3791	500563.81	4201707.97	Геодезический метод	0.1	-
н3792	500606.12	4201700.12	Геодезический метод	0.1	-
н3793	500600.63	4201677.47	Геодезический метод	0.1	-

3. Сведения о характерных точках части (частей) границы объекта					
Обозначение характерных точек части границы	Координаты, м		Метод определения координат характерной точки	Средняя квадратическая погрешность положения характерной точки (Mt), м	Описание обозначения точки на местности (при наличии)
	X	Y			
1	2	3	4	5	6
н3794	500592.45	4201651.02	Геодезический метод	0.1	-
н3795	500579.73	4201621.80	Геодезический метод	0.1	-
н3796	500551.02	4201616.22	Геодезический метод	0.1	-
н3797	500519.11	4201611.10	Геодезический метод	0.1	-
н3798	500519.38	4201614.50	Геодезический метод	0.1	-
н3799	500522.58	4201654.91	Геодезический метод	0.1	-
н3800	500525.33	4201654.33	Геодезический метод	0.1	-
н3801	500528.85	4201653.60	Геодезический метод	0.1	-
н3802	500537.15	4201657.15	Геодезический метод	0.1	-
н3803	500546.90	4201664.65	Геодезический метод	0.1	-
н3804	500551.60	4201673.25	Геодезический метод	0.1	-
н3805	500558.25	4201687.24	Геодезический метод	0.1	-
н3806	500563.80	4201707.94	Геодезический метод	0.1	-
н3791	500563.81	4201707.97	Геодезический метод	0.1	-
Часть 94					
н3807	498229.20	4201372.77	Геодезический метод	0.1	-
н3808	498233.25	4201370.75	Геодезический метод	0.1	-
н3809	498237.46	4201368.51	Геодезический метод	0.1	-
н3810	498260.96	4201356.18	Геодезический метод	0.1	-
н3811	498285.29	4201343.40	Геодезический метод	0.1	-
н3812	498310.85	4201329.98	Геодезический метод	0.1	-
н3813	498337.00	4201316.26	Геодезический метод	0.1	-
н3814	498321.54	4201302.26	Геодезический метод	0.1	-
н3815	498305.99	4201288.20	Геодезический метод	0.1	-
н3816	498281.92	4201300.86	Геодезический метод	0.1	-
н3817	498256.39	4201314.02	Геодезический метод	0.1	-

3. Сведения о характерных точках части (частей) границы объекта					
Обозначение характерных точек части границы	Координаты, м		Метод определения координат характерной точки	Средняя квадратическая погрешность положения характерной точки (Mt), м	Описание обозначения точки на местности (при наличии)
	X	Y			
1	2	3	4	5	6
н3818	498232.21	4201326.98	Геодезический метод	0.1	-
н3819	498210.08	4201338.88	Геодезический метод	0.1	-
н3820	498198.53	4201345.09	Геодезический метод	0.1	-
н3821	498195.64	4201346.62	Геодезический метод	0.1	-
н3822	498220.31	4201365.86	Геодезический метод	0.1	-
н3807	498229.20	4201372.77	Геодезический метод	0.1	-
Часть 95					
н3823	500391.86	4201762.84	Геодезический метод	0.1	-
н3824	500413.07	4201734.32	Геодезический метод	0.1	-
н3825	500408.66	4201731.07	Геодезический метод	0.1	-
н3826	500395.89	4201721.28	Геодезический метод	0.1	-
н3827	500379.24	4201709.41	Геодезический метод	0.1	-
н3828	500400.97	4201678.20	Геодезический метод	0.1	-
н3829	500382.26	4201663.54	Геодезический метод	0.1	-
н3830	500375.48	4201658.42	Геодезический метод	0.1	-
н3831	500326.39	4201670.78	Геодезический метод	0.1	-
н3832	500326.40	4201670.80	Геодезический метод	0.1	-
н3833	500334.75	4201677.21	Геодезический метод	0.1	-
н3834	500351.30	4201690.10	Геодезический метод	0.1	-
н3835	500327.39	4201722.18	Геодезический метод	0.1	-
н3836	500348.15	4201735.38	Геодезический метод	0.1	-
н3837	500362.70	4201744.72	Геодезический метод	0.1	-
н3823	500391.86	4201762.84	Геодезический метод	0.1	-
Часть 96					
н3838	499482.46	4200684.87	Геодезический метод	0.1	-
н3839	499492.05	4200684.17	Геодезический метод	0.1	-

3. Сведения о характерных точках части (частей) границы объекта					
Обозначение характерных точек части границы	Координаты, м		Метод определения координат характерной точки	Средняя квадратическая погрешность положения характерной точки (Mt), м	Описание обозначения точки на местности (при наличии)
	X	Y			
1	2	3	4	5	6
н3840	499511.86	4200656.84	Геодезический метод	0.1	-
н3841	499513.72	4200658.20	Геодезический метод	0.1	-
н3842	499536.88	4200675.00	Геодезический метод	0.1	-
н3843	499544.25	4200680.34	Геодезический метод	0.1	-
н3844	499589.24	4200677.04	Геодезический метод	0.1	-
н3845	499595.65	4200668.20	Геодезический метод	0.1	-
н3846	499560.36	4200642.63	Геодезический метод	0.1	-
н3847	499537.20	4200625.82	Геодезический метод	0.1	-
н3848	499513.69	4200608.78	Геодезический метод	0.1	-
н3849	499490.21	4200641.15	Геодезический метод	0.1	-
н3850	499466.73	4200673.54	Геодезический метод	0.1	-
н3838	499482.46	4200684.87	Геодезический метод	0.1	-
Часть 97					
н3851	500452.10	4200147.16	Геодезический метод	0.1	-
н3852	500475.57	4200114.78	Геодезический метод	0.1	-
н3853	500458.25	4200102.22	Геодезический метод	0.1	-
н3854	500451.05	4200100.79	Геодезический метод	0.1	-
н3855	500400.41	4200090.68	Геодезический метод	0.1	-
н3856	500378.08	4200086.23	Геодезический метод	0.1	-
н3857	500348.26	4200080.28	Геодезический метод	0.1	-
н3858	500328.79	4200107.13	Геодезический метод	0.1	-
н3859	500351.18	4200123.33	Геодезический метод	0.1	-
н3860	500367.92	4200135.47	Геодезический метод	0.1	-
н3861	500391.42	4200103.10	Геодезический метод	0.1	-
н3862	500411.65	4200117.79	Геодезический метод	0.1	-
н3863	500429.39	4200130.66	Геодезический метод	0.1	-

3. Сведения о характерных точках части (частей) границы объекта					
Обозначение характерных точек части границы	Координаты, м		Метод определения координат характерной точки	Средняя квадратическая погрешность положения характерной точки (Mt), м	Описание обозначения точки на местности (при наличии)
	X	Y			
1	2	3	4	5	6
н3864	500431.88	4200132.47	Геодезический метод	0.1	-
н3851	500452.10	4200147.16	Геодезический метод	0.1	-
Часть 98					
н3865	498115.15	4201177.69	Геодезический метод	0.1	-
н3866	498123.21	4201169.66	Геодезический метод	0.1	-
н3867	498142.15	4201151.90	Геодезический метод	0.1	-
н3868	498167.42	4201128.08	Геодезический метод	0.1	-
н3869	498147.63	4201106.63	Геодезический метод	0.1	-
н3870	498125.23	4201081.94	Геодезический метод	0.1	-
н3871	498102.63	4201102.71	Геодезический метод	0.1	-
н3872	498079.04	4201124.42	Геодезический метод	0.1	-
н3873	498095.44	4201141.88	Геодезический метод	0.1	-
н3874	498086.48	4201150.25	Геодезический метод	0.1	-
н3865	498115.15	4201177.69	Геодезический метод	0.1	-
Часть 99					
н3875	499845.81	4200117.12	Геодезический метод	0.1	-
н3876	499869.29	4200084.73	Геодезический метод	0.1	-
н3877	499849.06	4200070.05	Геодезический метод	0.1	-
н3878	499844.01	4200066.39	Геодезический метод	0.1	-
н3879	499828.82	4200055.37	Геодезический метод	0.1	-
н3880	499819.01	4200048.26	Геодезический метод	0.1	-
н3881	499801.76	4200035.74	Геодезический метод	0.1	-
н3882	499762.77	4200056.88	Геодезический метод	0.1	-
н3883	499795.53	4200080.64	Геодезический метод	0.1	-
н3884	499820.53	4200098.78	Геодезический метод	0.1	-
н3875	499845.81	4200117.12	Геодезический метод	0.1	-

3. Сведения о характерных точках части (частей) границы объекта					
Обозначение характерных точек части границы	Координаты, м		Метод определения координат характерной точки	Средняя квадратическая погрешность положения характерной точки (Mt), м	Описание обозначения точки на местности (при наличии)
	X	Y			
1	2	3	4	5	6
Часть 100					
н3885	500287.66	4199838.52	Геодезический метод	0.1	-
н3886	500311.16	4199806.16	Геодезический метод	0.1	-
н3887	500334.66	4199773.78	Геодезический метод	0.1	-
н3888	500313.39	4199758.34	Геодезический метод	0.1	-
н3889	500274.41	4199779.48	Геодезический метод	0.1	-
н3890	500235.39	4199800.64	Геодезический метод	0.1	-
н3891	500267.43	4199823.84	Геодезический метод	0.1	-
н3885	500287.66	4199838.52	Геодезический метод	0.1	-
Часть 101					
н3892	500096.60	4200585.00	Геодезический метод	0.1	-
н3893	500112.54	4200575.90	Геодезический метод	0.1	-
н3894	500160.56	4200548.46	Геодезический метод	0.1	-
н3895	500189.98	4200506.88	Геодезический метод	0.1	-
н3896	500202.19	4200491.07	Геодезический метод	0.1	-
н3897	500214.03	4200470.22	Геодезический метод	0.1	-
н3898	500214.15	4200470.05	Геодезический метод	0.1	-
н3899	500214.13	4200470.05	Геодезический метод	0.1	-
н3900	500212.14	4200470.18	Геодезический метод	0.1	-
н3901	500176.40	4200472.40	Геодезический метод	0.1	-
н3902	500176.38	4200472.42	Геодезический метод	0.1	-
н3903	500166.80	4200486.50	Геодезический метод	0.1	-
н3904	500118.97	4200554.29	Геодезический метод	0.1	-
н3905	500096.59	4200585.00	Геодезический метод	0.1	-
н3906	500096.60	4200584.99	Геодезический метод	0.1	-
н3892	500096.60	4200585.00	Геодезический метод	0.1	-

3. Сведения о характерных точках части (частей) границы объекта					
Обозначение характерных точек части границы	Координаты, м		Метод определения координат характерной точки	Средняя квадратическая погрешность положения характерной точки (Mt), м	Описание обозначения точки на местности (при наличии)
	X	Y			
1	2	3	4	5	6
Часть 102					
н3907	500383.19	4199792.06	Геодезический метод	0.1	-
н3908	500406.69	4199759.70	Геодезический метод	0.1	-
н3909	500417.60	4199744.62	Геодезический метод	0.1	-
н3910	500393.92	4199714.64	Геодезический метод	0.1	-
н3911	500365.73	4199729.96	Геодезический метод	0.1	-
н3912	500326.76	4199751.09	Геодезический метод	0.1	-
н3913	500358.35	4199774.02	Геодезический метод	0.1	-
н3907	500383.19	4199792.06	Геодезический метод	0.1	-
Часть 103					
н3914	499677.31	4200349.44	Геодезический метод	0.1	-
н3915	499700.80	4200317.06	Геодезический метод	0.1	-
н3916	499724.28	4200284.68	Геодезический метод	0.1	-
н3917	499704.04	4200270.00	Геодезический метод	0.1	-
н3918	499683.81	4200255.32	Геодезический метод	0.1	-
н3919	499660.32	4200287.70	Геодезический метод	0.1	-
н3920	499680.56	4200302.38	Геодезический метод	0.1	-
н3921	499657.07	4200334.76	Геодезический метод	0.1	-
н3914	499677.31	4200349.44	Геодезический метод	0.1	-
Часть 104					
н3922	498049.26	4201045.57	Геодезический метод	0.1	-
н3923	498071.39	4201023.55	Геодезический метод	0.1	-
н3924	498048.69	4201000.04	Геодезический метод	0.1	-
н3925	498027.02	4200975.67	Геодезический метод	0.1	-
н3926	498005.66	4200997.69	Геодезический метод	0.1	-
н3927	497983.77	4201018.50	Геодезический метод	0.1	-

3. Сведения о характерных точках части (частей) границы объекта					
Обозначение характерных точек части границы	Координаты, м		Метод определения координат характерной точки	Средняя квадратическая погрешность положения характерной точки (Mt), м	Описание обозначения точки на местности (при наличии)
	X	Y			
1	2	3	4	5	6
н3928	498005.95	4201042.83	Геодезический метод	0.1	-
н3929	498027.70	4201021.95	Геодезический метод	0.1	-
н3922	498049.26	4201045.57	Геодезический метод	0.1	-
Часть 105					
н3930	500822.90	4199635.15	Геодезический метод	0.1	-
н3931	500832.76	4199621.37	Геодезический метод	0.1	-
н3932	500725.43	4199534.88	Геодезический метод	0.1	-
н3933	500725.42	4199534.87	Геодезический метод	0.1	-
н3934	500702.15	4199547.75	Геодезический метод	0.1	-
н3930	500822.90	4199635.15	Геодезический метод	0.1	-
Часть 106					
н3935	500440.96	4199950.06	Геодезический метод	0.1	-
н3936	500464.43	4199917.66	Геодезический метод	0.1	-
н3937	500484.67	4199932.34	Геодезический метод	0.1	-
н3938	500504.90	4199947.03	Геодезический метод	0.1	-
н3939	500528.39	4199914.65	Геодезический метод	0.1	-
н3940	500522.50	4199910.38	Геодезический метод	0.1	-
н3941	500454.97	4199910.81	Геодезический метод	0.1	-
н3942	500415.77	4199911.05	Геодезический метод	0.1	-
н3943	500404.44	4199923.57	Геодезический метод	0.1	-
н3935	500440.96	4199950.06	Геодезический метод	0.1	-
Часть 107					
н3944	498051.55	4201238.65	Геодезический метод	0.1	-
н3945	498064.20	4201225.88	Геодезический метод	0.1	-
н3946	498080.70	4201210.03	Геодезический метод	0.1	-
н3947	498097.37	4201194.07	Геодезический метод	0.1	-

3. Сведения о характерных точках части (частей) границы объекта					
Обозначение характерных точек части границы	Координаты, м		Метод определения координат характерной точки	Средняя квадратическая погрешность положения характерной точки (Mt), м	Описание обозначения точки на местности (при наличии)
	X	Y			
1	2	3	4	5	6
н3948	498069.69	4201165.94	Геодезический метод	0.1	-
н3949	498052.88	4201181.62	Геодезический метод	0.1	-
н3950	498044.70	4201189.78	Геодезический метод	0.1	-
н3951	498036.73	4201197.80	Геодезический метод	0.1	-
н3952	498019.66	4201214.93	Геодезический метод	0.1	-
н3944	498051.55	4201238.65	Геодезический метод	0.1	-
Часть 108					
н3953	500373.45	4199901.10	Геодезический метод	0.1	-
н3954	500441.29	4199900.89	Геодезический метод	0.1	-
н3955	500428.01	4199891.26	Геодезический метод	0.1	-
н3956	500407.77	4199876.58	Геодезический метод	0.1	-
н3957	500393.91	4199866.53	Геодезический метод	0.1	-
н3958	500387.53	4199861.90	Геодезический метод	0.1	-
н3959	500367.29	4199847.22	Геодезический метод	0.1	-
н3960	500343.81	4199879.61	Геодезический метод	0.1	-
н3961	500370.45	4199898.90	Геодезический метод	0.1	-
н3953	500373.45	4199901.10	Геодезический метод	0.1	-
Часть 109					
н3962	500699.67	4199899.28	Геодезический метод	0.1	-
н3963	500767.20	4199898.87	Геодезический метод	0.1	-
н3964	500755.02	4199890.02	Геодезический метод	0.1	-
н3965	500734.78	4199875.35	Геодезический метод	0.1	-
н3966	500721.17	4199865.48	Геодезический метод	0.1	-
н3967	500714.55	4199860.67	Геодезический метод	0.1	-
н3968	500694.31	4199845.99	Геодезический метод	0.1	-
н3969	500670.83	4199878.38	Геодезический метод	0.1	-

3. Сведения о характерных точках части (частей) границы объекта					
Обозначение характерных точек части границы	Координаты, м		Метод определения координат характерной точки	Средняя квадратическая погрешность положения характерной точки (Mt), м	Описание обозначения точки на местности (при наличии)
	X	Y			
1	2	3	4	5	6
н3970	500697.69	4199897.84	Геодезический метод	0.1	-
н3962	500699.67	4199899.28	Геодезический метод	0.1	-
Часть 110					
н3971	497940.84	4201154.65	Геодезический метод	0.1	-
н3972	497953.71	4201141.50	Геодезический метод	0.1	-
н3973	497951.14	4201138.95	Геодезический метод	0.1	-
н3974	497960.12	4201131.23	Геодезический метод	0.1	-
н3975	497938.15	4201106.94	Геодезический метод	0.1	-
н3976	497940.21	4201104.94	Геодезический метод	0.1	-
н3977	497918.16	4201080.54	Геодезический метод	0.1	-
н3978	497903.50	4201096.41	Геодезический метод	0.1	-
н3979	497896.91	4201103.53	Геодезический метод	0.1	-
н3980	497887.46	4201113.73	Геодезический метод	0.1	-
н3981	497911.68	4201132.30	Геодезический метод	0.1	-
н3971	497940.84	4201154.65	Геодезический метод	0.1	-
Часть 111					
н3982	500113.61	4199950.66	Геодезический метод	0.1	-
н3983	500137.11	4199918.30	Геодезический метод	0.1	-
н3984	500157.34	4199932.98	Геодезический метод	0.1	-
н3985	500177.57	4199947.68	Геодезический метод	0.1	-
н3986	500201.07	4199915.30	Геодезический метод	0.1	-
н3987	500197.08	4199912.40	Геодезический метод	0.1	-
н3988	500129.56	4199912.82	Геодезический метод	0.1	-
н3989	500121.87	4199912.86	Геодезический метод	0.1	-
н3990	500100.58	4199913.00	Геодезический метод	0.1	-
н3991	500087.18	4199931.48	Геодезический метод	0.1	-

3. Сведения о характерных точках части (частей) границы объекта					
Обозначение характерных точек части границы	Координаты, м		Метод определения координат характерной точки	Средняя квадратическая погрешность положения характерной точки (Mt), м	Описание обозначения точки на местности (при наличии)
	X	Y			
1	2	3	4	5	6
н3992	500101.16	4199941.63	Геодезический метод	0.1	-
н3982	500113.61	4199950.66	Геодезический метод	0.1	-
Часть 112					
н3993	500168.83	4199874.60	Геодезический метод	0.1	-
н3994	500192.33	4199842.22	Геодезический метод	0.1	-
н3995	500208.45	4199853.93	Геодезический метод	0.1	-
н3996	500231.95	4199821.57	Геодезический метод	0.1	-
н3997	500216.91	4199810.65	Геодезический метод	0.1	-
н3998	500177.94	4199831.78	Геодезический метод	0.1	-
н3999	500138.96	4199852.92	Геодезический метод	0.1	-
н3993	500168.83	4199874.60	Геодезический метод	0.1	-
Часть 113					
н4000	499967.30	4200554.18	Геодезический метод	0.1	-
н4001	499993.37	4200518.93	Геодезический метод	0.1	-
н4002	499977.81	4200507.58	Геодезический метод	0.1	-
н4003	499974.94	4200505.50	Геодезический метод	0.1	-
н4004	499961.23	4200495.49	Геодезический метод	0.1	-
н4005	499956.51	4200492.08	Геодезический метод	0.1	-
н4006	499930.42	4200527.28	Геодезический метод	0.1	-
н4007	499948.88	4200540.72	Геодезический метод	0.1	-
н4000	499967.30	4200554.18	Геодезический метод	0.1	-
Часть 114					
н4008	500000.24	4200106.86	Геодезический метод	0.1	-
н4009	500023.74	4200074.48	Геодезический метод	0.1	-
н4010	500047.24	4200042.12	Геодезический метод	0.1	-
н4011	500027.00	4200027.44	Геодезический метод	0.1	-

3. Сведения о характерных точках части (частей) границы объекта					
Обозначение характерных точек части границы	Координаты, м		Метод определения координат характерной точки	Средняя квадратическая погрешность положения характерной точки (Mt), м	Описание обозначения точки на местности (при наличии)
	X	Y			
1	2	3	4	5	6
н4012	500003.51	4200059.81	Геодезический метод	0.1	-
н4013	499980.01	4200092.20	Геодезический метод	0.1	-
н4008	500000.24	4200106.86	Геодезический метод	0.1	-
Часть 115					
н4014	500611.09	4201696.32	Геодезический метод	0.1	-
н4015	500653.15	4201685.12	Геодезический метод	0.1	-
н4016	500650.31	4201679.49	Геодезический метод	0.1	-
н4017	500643.94	4201663.95	Геодезический метод	0.1	-
н4018	500637.15	4201643.64	Геодезический метод	0.1	-
н4019	500629.50	4201643.96	Геодезический метод	0.1	-
н4020	500606.08	4201650.51	Геодезический метод	0.1	-
н4021	500598.00	4201648.81	Геодезический метод	0.1	-
н4022	500604.99	4201674.98	Геодезический метод	0.1	-
н4014	500611.09	4201696.32	Геодезический метод	0.1	-
Часть 116					
н4023	499911.99	4200513.78	Геодезический метод	0.1	-
н4024	499938.00	4200478.68	Геодезический метод	0.1	-
н4025	499919.36	4200465.18	Геодезический метод	0.1	-
н4026	499905.87	4200455.42	Геодезический метод	0.1	-
н4027	499880.08	4200490.24	Геодезический метод	0.1	-
н4028	499893.56	4200500.38	Геодезический метод	0.1	-
н4023	499911.99	4200513.78	Геодезический метод	0.1	-
Часть 117					
н4029	500672.62	4199952.56	Геодезический метод	0.1	-
н4030	500696.10	4199920.18	Геодезический метод	0.1	-
н4031	500681.25	4199909.40	Геодезический метод	0.1	-

3. Сведения о характерных точках части (частей) границы объекта					
Обозначение характерных точек части границы	Координаты, м		Метод определения координат характерной точки	Средняя квадратическая погрешность положения характерной точки (Mt), м	Описание обозначения точки на местности (при наличии)
	X	Y			
1	2	3	4	5	6
н4032	500646.70	4199912.24	Геодезический метод	0.1	-
н4033	500636.19	4199926.14	Геодезический метод	0.1	-
н4034	500652.38	4199937.88	Геодезический метод	0.1	-
н4029	500672.62	4199952.56	Геодезический метод	0.1	-
Часть 118					
н4035	500345.38	4199953.64	Геодезический метод	0.1	-
н4036	500368.86	4199921.26	Геодезический метод	0.1	-
н4037	500360.75	4199915.38	Геодезический метод	0.1	-
н4038	500355.31	4199911.42	Геодезический метод	0.1	-
н4039	500351.12	4199911.66	Геодезический метод	0.1	-
н4040	500331.42	4199912.82	Геодезический метод	0.1	-
н4041	500318.74	4199913.55	Геодезический метод	0.1	-
н4042	500308.95	4199927.22	Геодезический метод	0.1	-
н4043	500321.47	4199936.29	Геодезический метод	0.1	-
н4044	500325.14	4199938.94	Геодезический метод	0.1	-
н4045	500329.20	4199941.90	Геодезический метод	0.1	-
н4046	500337.29	4199947.78	Геодезический метод	0.1	-
н4035	500345.38	4199953.64	Геодезический метод	0.1	-
Часть 119					
н4047	500831.93	4199945.81	Геодезический метод	0.1	-
н4048	500855.43	4199913.44	Геодезический метод	0.1	-
н4049	500848.43	4199908.37	Геодезический метод	0.1	-
н4050	500780.88	4199908.79	Геодезический метод	0.1	-
н4051	500791.46	4199916.45	Геодезический метод	0.1	-
н4052	500811.70	4199931.13	Геодезический метод	0.1	-
н4047	500831.93	4199945.81	Геодезический метод	0.1	-

3. Сведения о характерных точках части (частей) границы объекта					
Обозначение характерных точек части границы	Координаты, м		Метод определения координат характерной точки	Средняя квадратическая погрешность положения характерной точки (Mt), м	Описание обозначения точки на местности (при наличии)
	X	Y			
1	2	3	4	5	6
Часть 120					
н4053	499352.81	4200541.50	Геодезический метод	0.1	-
н4054	499376.30	4200509.12	Геодезический метод	0.1	-
н4055	499341.17	4200483.72	Геодезический метод	0.1	-
н4056	499333.21	4200527.50	Геодезический метод	0.1	-
н4053	499352.81	4200541.50	Геодезический метод	0.1	-
Часть 121					
н4057	500356.59	4200077.86	Геодезический метод	0.1	-
н4058	500354.95	4200076.68	Геодезический метод	0.1	-
н4059	500334.72	4200062.01	Геодезический метод	0.1	-
н4060	500314.48	4200047.33	Геодезический метод	0.1	-
н4061	500294.24	4200032.65	Геодезический метод	0.1	-
н4062	500274.18	4200061.44	Геодезический метод	0.1	-
н4057	500356.59	4200077.86	Геодезический метод	0.1	-
Часть 122					
н4063	500597.32	4199947.35	Геодезический метод	0.1	-
н4064	500624.66	4199909.75	Геодезический метод	0.1	-
н4065	500570.33	4199910.09	Геодезический метод	0.1	-
н4066	500561.92	4199921.68	Геодезический метод	0.1	-
н4063	500597.32	4199947.35	Геодезический метод	0.1	-
Часть 123					
н4067	500269.99	4199948.02	Геодезический метод	0.1	-
н4068	500293.49	4199915.65	Геодезический метод	0.1	-
н4069	500288.23	4199911.84	Геодезический метод	0.1	-
н4070	500243.85	4199912.10	Геодезический метод	0.1	-
н4071	500235.80	4199923.20	Геодезический метод	0.1	-
н4067	500269.99	4199948.02	Геодезический метод	0.1	-

3. Сведения о характерных точках части (частей) границы объекта					
Обозначение характерных точек части границы	Координаты, м		Метод определения координат характерной точки	Средняя квадратическая погрешность положения характерной точки (Mt), м	Описание обозначения точки на местности (при наличии)
	X	Y			
1	2	3	4	5	6
Часть 124					
н4072	499627.75	4200674.20	Геодезический метод	0.1	-
н4073	499689.61	4200669.64	Геодезический метод	0.1	-
н4074	499686.93	4200667.70	Геодезический метод	0.1	-
н4075	499666.69	4200653.03	Геодезический метод	0.1	-
н4076	499646.45	4200638.35	Геодезический метод	0.1	-
н4077	499622.97	4200670.73	Геодезический метод	0.1	-
н4072	499627.75	4200674.20	Геодезический метод	0.1	-
Часть 125					
н4078	497961.72	4201029.58	Геодезический метод	0.1	-
н4079	497986.37	4201005.92	Геодезический метод	0.1	-
н4080	497960.48	4200979.73	Геодезический метод	0.1	-
н4081	497959.87	4200980.56	Геодезический метод	0.1	-
н4082	497945.80	4200999.02	Геодезический метод	0.1	-
н4083	497939.14	4201007.76	Геодезический метод	0.1	-
н4078	497961.72	4201029.58	Геодезический метод	0.1	-
Часть 126					
н4084	500115.90	4199902.90	Геодезический метод	0.1	-
н4085	500117.40	4199902.89	Геодезический метод	0.1	-
н4086	500140.37	4199871.25	Геодезический метод	0.1	-
н4087	500125.31	4199860.31	Геодезический метод	0.1	-
н4088	500086.34	4199881.44	Геодезический метод	0.1	-
н4084	500115.90	4199902.90	Геодезический метод	0.1	-
Часть 127					
н4089	499904.14	4200037.12	Геодезический метод	0.1	-
н4090	499932.90	4199997.47	Геодезический метод	0.1	-
н4091	499905.91	4199992.09	Геодезический метод	0.1	-

3. Сведения о характерных точках части (частей) границы объекта					
Обозначение характерных точек части границы	Координаты, м		Метод определения координат характерной точки	Средняя квадратическая погрешность положения характерной точки (Mt), м	Описание обозначения точки на местности (при наличии)
	X	Y			
1	2	3	4	5	6
н4092	499883.90	4200022.44	Геодезический метод	0.1	-
н4089	499904.14	4200037.12	Геодезический метод	0.1	-
Часть 128					
н4093	497984.82	4201110.00	Геодезический метод	0.1	-
н4094	498006.61	4201088.24	Геодезический метод	0.1	-
н4095	497984.04	4201063.54	Геодезический метод	0.1	-
н4096	497962.13	4201084.25	Геодезический метод	0.1	-
н4093	497984.82	4201110.00	Геодезический метод	0.1	-
Часть 129					
н4097	500056.80	4200031.76	Геодезический метод	0.1	-
н4098	500080.29	4199999.39	Геодезический метод	0.1	-
н4099	500078.96	4199998.42	Геодезический метод	0.1	-
н4100	500059.57	4199984.35	Геодезический метод	0.1	-
н4101	500037.84	4200014.31	Геодезический метод	0.1	-
н4102	500036.08	4200016.72	Геодезический метод	0.1	-
н4097	500056.80	4200031.76	Геодезический метод	0.1	-
Часть 130					
н4103	497881.92	4201109.48	Геодезический метод	0.1	-
н4104	497891.83	4201099.28	Геодезический метод	0.1	-
н4105	497917.77	4201072.84	Геодезический метод	0.1	-
н4106	497901.14	4201057.68	Геодезический метод	0.1	-
н4107	497890.10	4201072.18	Геодезический метод	0.1	-
н4108	497876.09	4201090.59	Геодезический метод	0.1	-
н4109	497869.15	4201099.71	Геодезический метод	0.1	-
н4103	497881.92	4201109.48	Геодезический метод	0.1	-
Часть 131					
н4110	497036.90	4203763.20	Геодезический метод	0.1	-

3. Сведения о характерных точках части (частей) границы объекта					
Обозначение характерных точек части границы	Координаты, м		Метод определения координат характерной точки	Средняя квадратическая погрешность положения характерной точки (Mt), м	Описание обозначения точки на местности (при наличии)
	X	Y			
1	2	3	4	5	6
н4111	497040.46	4203742.80	Геодезический метод	0.1	-
н4112	497041.38	4203743.07	Геодезический метод	0.1	-
н4113	497043.32	4203732.00	Геодезический метод	0.1	-
н4114	497044.21	4203727.22	Геодезический метод	0.1	-
н4115	497046.26	4203709.61	Геодезический метод	0.1	-
н4116	497046.25	4203709.58	Геодезический метод	0.1	-
н4117	497046.95	4203705.55	Геодезический метод	0.1	-
н4118	497044.28	4203705.14	Геодезический метод	0.1	-
н4119	497042.51	4203703.21	Геодезический метод	0.1	-
н4120	497032.79	4203701.26	Геодезический метод	0.1	-
н4121	497032.17	4203703.02	Геодезический метод	0.1	-
н4122	497028.99	4203701.90	Геодезический метод	0.1	-
н4123	497028.70	4203702.71	Геодезический метод	0.1	-
н4124	497018.30	4203701.10	Геодезический метод	0.1	-
н4125	497016.86	4203705.52	Геодезический метод	0.1	-
н4126	497016.80	4203705.70	Геодезический метод	0.1	-
н4127	496910.65	4203673.95	Геодезический метод	0.1	-
н4128	496917.92	4203652.30	Геодезический метод	0.1	-
н4129	496887.75	4203640.72	Геодезический метод	0.1	-
н4130	496895.43	4203619.30	Геодезический метод	0.1	-
н4131	496852.45	4203603.46	Геодезический метод	0.1	-
н4132	496833.35	4203592.26	Геодезический метод	0.1	-
н4133	496808.20	4203585.95	Геодезический метод	0.1	-
н4134	496762.60	4203565.90	Геодезический метод	0.1	-
н4135	496690.23	4203543.70	Геодезический метод	0.1	-
н4136	496686.28	4203542.34	Геодезический метод	0.1	-

3. Сведения о характерных точках части (частей) границы объекта					
Обозначение характерных точек части границы	Координаты, м		Метод определения координат характерной точки	Средняя квадратическая погрешность положения характерной точки (Mt), м	Описание обозначения точки на местности (при наличии)
	X	Y			
1	2	3	4	5	6
н4137	496680.76	4203544.60	Геодезический метод	0.1	-
н4138	496681.49	4203544.90	Геодезический метод	0.1	-
н4139	496670.58	4203576.27	Геодезический метод	0.1	-
н4140	496664.61	4203573.95	Геодезический метод	0.1	-
н4141	496662.59	4203573.34	Геодезический метод	0.1	-
н4142	496660.61	4203572.72	Геодезический метод	0.1	-
н4143	496653.60	4203571.58	Геодезический метод	0.1	-
н4144	496655.90	4203565.28	Геодезический метод	0.1	-
н4145	496657.49	4203553.12	Геодезический метод	0.1	-
н4146	496642.33	4203552.63	Геодезический метод	0.1	-
н4147	496639.83	4203551.78	Геодезический метод	0.1	-
н4148	496621.12	4203546.63	Геодезический метод	0.1	-
н4149	496621.00	4203546.60	Геодезический метод	0.1	-
н4150	496562.20	4203528.60	Геодезический метод	0.1	-
н4151	496501.80	4203512.35	Геодезический метод	0.1	-
н4152	496382.85	4203470.65	Геодезический метод	0.1	-
н4153	496355.60	4203457.60	Геодезический метод	0.1	-
н4154	496334.62	4203447.80	Геодезический метод	0.1	-
н4155	496312.80	4203437.60	Геодезический метод	0.1	-
н4156	496289.57	4203477.54	Геодезический метод	0.1	-
н4157	496286.10	4203484.32	Геодезический метод	0.1	-
н4158	496283.38	4203489.63	Геодезический метод	0.1	-
н4159	496281.16	4203493.56	Геодезический метод	0.1	-
н4160	496281.34	4203493.64	Геодезический метод	0.1	-
н4161	496279.78	4203496.68	Геодезический метод	0.1	-
н4162	496296.27	4203503.03	Геодезический метод	0.1	-

3. Сведения о характерных точках части (частей) границы объекта					
Обозначение характерных точек части границы	Координаты, м		Метод определения координат характерной точки	Средняя квадратическая погрешность положения характерной точки (Mt), м	Описание обозначения точки на местности (при наличии)
	X	Y			
1	2	3	4	5	6
н4163	496297.86	4203503.64	Геодезический метод	0.1	-
н4164	496301.71	4203505.06	Геодезический метод	0.1	-
н4165	496308.41	4203507.53	Геодезический метод	0.1	-
н4166	496307.82	4203508.84	Геодезический метод	0.1	-
н4167	496324.51	4203515.68	Геодезический метод	0.1	-
н4168	496322.35	4203520.43	Геодезический метод	0.1	-
н4169	496330.61	4203520.99	Геодезический метод	0.1	-
н4170	496330.64	4203520.99	Геодезический метод	0.1	-
н4171	496342.99	4203521.83	Геодезический метод	0.1	-
н4172	496343.37	4203521.62	Геодезический метод	0.1	-
н4173	496350.35	4203517.80	Геодезический метод	0.1	-
н4174	496352.50	4203517.40	Геодезический метод	0.1	-
н4175	496353.85	4203517.55	Геодезический метод	0.1	-
н4176	496403.15	4203529.10	Геодезический метод	0.1	-
н4177	496403.55	4203529.35	Геодезический метод	0.1	-
н4178	496430.30	4203548.40	Геодезический метод	0.1	-
н4179	496500.90	4203593.26	Геодезический метод	0.1	-
н4180	496508.65	4203595.80	Геодезический метод	0.1	-
н4181	496690.00	4203655.50	Геодезический метод	0.1	-
н4182	496699.40	4203629.20	Геодезический метод	0.1	-
н4183	496704.50	4203614.25	Геодезический метод	0.1	-
н4184	496707.05	4203615.10	Геодезический метод	0.1	-
н4185	496714.75	4203592.75	Геодезический метод	0.1	-
н4186	496735.80	4203599.45	Геодезический метод	0.1	-
н4187	496729.75	4203612.96	Геодезический метод	0.1	-
н4188	496725.95	4203622.25	Геодезический метод	0.1	-

3. Сведения о характерных точках части (частей) границы объекта					
Обозначение характерных точек части границы	Координаты, м		Метод определения координат характерной точки	Средняя квадратическая погрешность положения характерной точки (Mt), м	Описание обозначения точки на местности (при наличии)
	X	Y			
1	2	3	4	5	6
н4189	496719.85	4203637.20	Геодезический метод	0.1	-
н4190	496709.70	4203662.65	Геодезический метод	0.1	-
н4191	496856.26	4203715.10	Геодезический метод	0.1	-
н4192	496856.05	4203715.66	Геодезический метод	0.1	-
н4193	496870.21	4203720.33	Геодезический метод	0.1	-
н4194	496874.39	4203721.60	Геодезический метод	0.1	-
н4195	496874.40	4203721.60	Геодезический метод	0.1	-
н4196	496971.95	4203754.65	Геодезический метод	0.1	-
н4110	497036.90	4203763.20	Геодезический метод	0.1	-
н4197	496832.13	4203702.16	Геодезический метод	0.1	-
н4198	496835.31	4203699.72	Геодезический метод	0.1	-
н4199	496835.51	4203699.16	Геодезический метод	0.1	-
н4200	496834.62	4203698.82	Геодезический метод	0.1	-
н4201	496847.61	4203668.24	Геодезический метод	0.1	-
н4202	496859.52	4203640.08	Геодезический метод	0.1	-
н4203	496839.03	4203632.16	Геодезический метод	0.1	-
н4204	496836.76	4203637.09	Геодезический метод	0.1	-
н4205	496836.17	4203637.38	Геодезический метод	0.1	-
н4206	496832.08	4203648.93	Геодезический метод	0.1	-
н4207	496833.06	4203649.27	Геодезический метод	0.1	-
н4208	496831.54	4203653.41	Геодезический метод	0.1	-
н4209	496828.67	4203660.60	Геодезический метод	0.1	-
н4210	496824.36	4203671.50	Геодезический метод	0.1	-
н4211	496819.79	4203680.78	Геодезический метод	0.1	-
н4212	496816.24	4203689.82	Геодезический метод	0.1	-
н4213	496813.87	4203694.60	Геодезический метод	0.1	-

3. Сведения о характерных точках части (частей) границы объекта					
Обозначение характерных точек части границы	Координаты, м		Метод определения координат характерной точки	Средняя квадратическая погрешность положения характерной точки (Mt), м	Описание обозначения точки на местности (при наличии)
	X	Y			
1	2	3	4	5	6
н4214	496827.60	4203700.33	Геодезический метод	0.1	-
н4197	496832.13	4203702.16	Геодезический метод	0.1	-
н4215	496975.70	4203704.85	Геодезический метод	0.1	-
н4216	496981.10	4203701.65	Геодезический метод	0.1	-
н4217	496977.65	4203696.20	Геодезический метод	0.1	-
н4218	496972.30	4203699.20	Геодезический метод	0.1	-
н4215	496975.70	4203704.85	Геодезический метод	0.1	-
н4219	496831.90	4203618.30	Геодезический метод	0.1	-
н4220	496837.20	4203617.05	Геодезический метод	0.1	-
н4221	496835.90	4203611.90	Геодезический метод	0.1	-
н4222	496830.60	4203613.15	Геодезический метод	0.1	-
н4219	496831.90	4203618.30	Геодезический метод	0.1	-
Часть 132					
н4223	496264.82	4203506.59	Геодезический метод	0.1	-
н4224	496304.60	4203434.24	Геодезический метод	0.1	-
н4225	496303.85	4203433.20	Геодезический метод	0.1	-
н4226	496283.95	4203423.00	Геодезический метод	0.1	-
н4227	496259.80	4203413.45	Геодезический метод	0.1	-
н4228	496199.45	4203392.80	Геодезический метод	0.1	-
н4229	496133.50	4203368.65	Геодезический метод	0.1	-
н4230	496133.50	4203368.65	Геодезический метод	0.1	-
н4231	496133.50	4203368.63	Геодезический метод	0.1	-
н4232	496132.75	4203367.48	Геодезический метод	0.1	-
н4233	496111.16	4203359.80	Геодезический метод	0.1	-
н4234	496111.15	4203359.80	Геодезический метод	0.1	-
н4235	496084.20	4203349.10	Геодезический метод	0.1	-

3. Сведения о характерных точках части (частей) границы объекта					
Обозначение характерных точек части границы	Координаты, м		Метод определения координат характерной точки	Средняя квадратическая погрешность положения характерной точки (Mt), м	Описание обозначения точки на местности (при наличии)
	X	Y			
1	2	3	4	5	6
н4236	495908.86	4203276.18	Геодезический метод	0.1	-
н4237	495902.70	4203290.28	Геодезический метод	0.1	-
н4238	495873.04	4203287.14	Геодезический метод	0.1	-
н4239	495859.70	4203368.30	Геодезический метод	0.1	-
н4240	495894.77	4203376.38	Геодезический метод	0.1	-
н4241	495897.07	4203364.38	Геодезический метод	0.1	-
н4242	496101.28	4203441.46	Геодезический метод	0.1	-
н4243	496088.56	4203494.74	Геодезический метод	0.1	-
н4244	496115.86	4203501.42	Геодезический метод	0.1	-
н4245	496131.82	4203452.20	Геодезический метод	0.1	-
н4223	496264.82	4203506.59	Геодезический метод	0.1	-
Часть 133					
н4246	497180.95	4204052.40	Геодезический метод	0.1	-
н4247	497188.70	4204046.55	Геодезический метод	0.1	-
н4248	497223.10	4204029.20	Геодезический метод	0.1	-
н4249	497312.70	4203827.60	Геодезический метод	0.1	-
н4250	497312.64	4203827.59	Геодезический метод	0.1	-
н4251	497312.60	4203827.58	Геодезический метод	0.1	-
н4252	497312.60	4203827.58	Геодезический метод	0.1	-
н4253	497285.79	4203818.28	Геодезический метод	0.1	-
н4254	497234.15	4203809.05	Геодезический метод	0.1	-
н4255	497174.61	4203797.68	Геодезический метод	0.1	-
н4256	497164.56	4203797.26	Геодезический метод	0.1	-
н4257	497147.16	4203796.92	Геодезический метод	0.1	-
н4258	497146.85	4203796.90	Геодезический метод	0.1	-
н4259	497116.85	4203794.25	Геодезический метод	0.1	-

3. Сведения о характерных точках части (частей) границы объекта					
Обозначение характерных точек части границы	Координаты, м		Метод определения координат характерной точки	Средняя квадратическая погрешность положения характерной точки (Mt), м	Описание обозначения точки на местности (при наличии)
	X	Y			
1	2	3	4	5	6
н4260	497081.30	4203790.91	Геодезический метод	0.1	-
н4261	497065.78	4203846.65	Геодезический метод	0.1	-
н4262	497088.15	4203857.95	Геодезический метод	0.1	-
н4263	497174.50	4203895.05	Геодезический метод	0.1	-
н4264	497131.26	4204030.92	Геодезический метод	0.1	-
н4246	497180.95	4204052.40	Геодезический метод	0.1	-
Часть 134					
н4265	496873.55	4203455.60	Геодезический метод	0.1	-
н4266	496875.58	4203451.58	Геодезический метод	0.1	-
н4267	496889.42	4203407.08	Геодезический метод	0.1	-
н4268	496892.40	4203408.20	Геодезический метод	0.1	-
н4269	496914.11	4203417.78	Геодезический метод	0.1	-
н4270	496914.34	4203416.81	Геодезический метод	0.1	-
н4271	496919.90	4203418.55	Геодезический метод	0.1	-
н4272	496927.37	4203395.56	Геодезический метод	0.1	-
н4273	496743.20	4203335.51	Геодезический метод	0.1	-
н4274	496590.25	4203287.50	Геодезический метод	0.1	-
н4275	496584.60	4203306.30	Геодезический метод	0.1	-
н4276	496550.35	4203297.00	Геодезический метод	0.1	-
н4277	496556.05	4203278.01	Геодезический метод	0.1	-
н4278	496551.85	4203276.25	Геодезический метод	0.1	-
н4279	496547.05	4203294.30	Геодезический метод	0.1	-
н4280	496533.00	4203302.40	Геодезический метод	0.1	-
н4281	496532.00	4203303.00	Геодезический метод	0.1	-
н4282	496506.20	4203297.40	Геодезический метод	0.1	-
н4283	496496.10	4203302.46	Геодезический метод	0.1	-

3. Сведения о характерных точках части (частей) границы объекта					
Обозначение характерных точек части границы	Координаты, м		Метод определения координат характерной точки	Средняя квадратическая погрешность положения характерной точки (Mt), м	Описание обозначения точки на местности (при наличии)
	X	Y			
1	2	3	4	5	6
н4284	496476.80	4203297.00	Геодезический метод	0.1	-
н4285	496466.05	4203333.36	Геодезический метод	0.1	-
н4286	496563.50	4203363.15	Геодезический метод	0.1	-
н4287	496637.95	4203377.70	Геодезический метод	0.1	-
н4288	496704.55	4203398.50	Геодезический метод	0.1	-
н4289	496714.95	4203364.90	Геодезический метод	0.1	-
н4290	496729.30	4203369.16	Геодезический метод	0.1	-
н4291	496722.85	4203389.80	Геодезический метод	0.1	-
н4292	496727.10	4203391.05	Геодезический метод	0.1	-
н4293	496752.50	4203399.55	Геодезический метод	0.1	-
н4294	496749.25	4203409.26	Геодезический метод	0.1	-
н4295	496747.00	4203412.90	Геодезический метод	0.1	-
н4265	496873.55	4203455.60	Геодезический метод	0.1	-
н4296	496568.00	4203349.05	Геодезический метод	0.1	-
н4297	496571.95	4203338.55	Геодезический метод	0.1	-
н4298	496548.40	4203329.76	Геодезический метод	0.1	-
н4299	496544.50	4203340.20	Геодезический метод	0.1	-
н4296	496568.00	4203349.05	Геодезический метод	0.1	-
н4300	496857.05	4203385.94	Геодезический метод	0.1	-
н4301	496861.50	4203382.50	Геодезический метод	0.1	-
н4302	496857.70	4203377.70	Геодезический метод	0.1	-
н4303	496853.30	4203381.15	Геодезический метод	0.1	-
н4300	496857.05	4203385.94	Геодезический метод	0.1	-
н4304	496683.00	4203330.10	Геодезический метод	0.1	-
н4305	496684.25	4203325.60	Геодезический метод	0.1	-
н4306	496679.50	4203324.30	Геодезический метод	0.1	-

3. Сведения о характерных точках части (частей) границы объекта					
Обозначение характерных точек части границы	Координаты, м		Метод определения координат характерной точки	Средняя квадратическая погрешность положения характерной точки (Mt), м	Описание обозначения точки на местности (при наличии)
	X	Y			
1	2	3	4	5	6
н4307	496678.25	4203328.85	Геодезический метод	0.1	-
н4304	496683.00	4203330.10	Геодезический метод	0.1	-
Часть 135					
н4308	497334.16	4204098.14	Геодезический метод	0.1	-
н4309	497338.64	4204080.97	Геодезический метод	0.1	-
н4310	497335.70	4204053.55	Геодезический метод	0.1	-
н4311	497357.16	4204061.71	Геодезический метод	0.1	-
н4312	497369.90	4204041.57	Геодезический метод	0.1	-
н4313	497337.03	4204028.73	Геодезический метод	0.1	-
н4314	497341.63	4204013.55	Геодезический метод	0.1	-
н4315	497347.37	4204003.37	Геодезический метод	0.1	-
н4316	497341.87	4204002.08	Геодезический метод	0.1	-
н4317	497340.05	4204000.72	Геодезический метод	0.1	-
н4318	497347.35	4203987.58	Геодезический метод	0.1	-
н4319	497339.81	4203984.44	Геодезический метод	0.1	-
н4320	497348.37	4203962.73	Геодезический метод	0.1	-
н4321	497354.06	4203946.89	Геодезический метод	0.1	-
н4322	497385.77	4203840.22	Геодезический метод	0.1	-
н4323	497396.50	4203816.04	Геодезический метод	0.1	-
н4324	497409.58	4203810.63	Геодезический метод	0.1	-
н4325	497412.87	4203801.69	Геодезический метод	0.1	-
н4326	497399.36	4203792.01	Геодезический метод	0.1	-
н4327	497367.68	4203778.22	Геодезический метод	0.1	-
н4328	497352.40	4203772.34	Геодезический метод	0.1	-
н4329	497346.84	4203770.57	Геодезический метод	0.1	-
н4330	497343.18	4203778.65	Геодезический метод	0.1	-

3. Сведения о характерных точках части (частей) границы объекта					
Обозначение характерных точек части границы	Координаты, м		Метод определения координат характерной точки	Средняя квадратическая погрешность положения характерной точки (Mt), м	Описание обозначения точки на местности (при наличии)
	X	Y			
1	2	3	4	5	6
н4331	497337.80	4203791.84	Геодезический метод	0.1	-
н4332	497328.37	4203813.42	Геодезический метод	0.1	-
н4333	497284.69	4203913.28	Геодезический метод	0.1	-
н4334	497278.19	4203928.87	Геодезический метод	0.1	-
н4335	497226.64	4204050.31	Геодезический метод	0.1	-
н4336	497204.05	4204045.55	Геодезический метод	0.1	-
н4337	497177.90	4204062.40	Геодезический метод	0.1	-
н4338	497232.06	4204096.32	Геодезический метод	0.1	-
н4339	497242.30	4204068.41	Геодезический метод	0.1	-
н4340	497318.08	4204092.93	Геодезический метод	0.1	-
н4308	497334.16	4204098.14	Геодезический метод	0.1	-
Часть 136					
н4341	497338.80	4203763.90	Геодезический метод	0.1	-
н4342	497341.84	4203761.82	Геодезический метод	0.1	-
н4343	497348.39	4203749.09	Геодезический метод	0.1	-
н4344	497349.76	4203745.66	Геодезический метод	0.1	-
н4345	497356.25	4203731.62	Геодезический метод	0.1	-
н4346	497355.48	4203731.32	Геодезический метод	0.1	-
н4347	497357.62	4203726.54	Геодезический метод	0.1	-
н4348	497359.14	4203727.31	Геодезический метод	0.1	-
н4349	497364.47	4203714.06	Геодезический метод	0.1	-
н4350	497363.56	4203713.63	Геодезический метод	0.1	-
н4351	497363.54	4203713.32	Геодезический метод	0.1	-
н4352	497366.64	4203706.36	Геодезический метод	0.1	-
н4353	497364.17	4203705.84	Геодезический метод	0.1	-
н4354	497365.93	4203697.40	Геодезический метод	0.1	-

3. Сведения о характерных точках части (частей) границы объекта					
Обозначение характерных точек части границы	Координаты, м		Метод определения координат характерной точки	Средняя квадратическая погрешность положения характерной точки (Mt), м	Описание обозначения точки на местности (при наличии)
	X	Y			
1	2	3	4	5	6
н4355	497370.21	4203698.41	Геодезический метод	0.1	-
н4356	497049.60	4203598.98	Геодезический метод	0.1	-
н4357	497021.46	4203690.56	Геодезический метод	0.1	-
н4358	497020.59	4203693.37	Геодезический метод	0.1	-
н4359	497026.75	4203694.50	Геодезический метод	0.1	-
н4360	497033.90	4203695.54	Геодезический метод	0.1	-
н4361	497035.51	4203696.38	Геодезический метод	0.1	-
н4362	497052.65	4203698.74	Геодезический метод	0.1	-
н4363	497057.46	4203698.96	Геодезический метод	0.1	-
н4364	497100.75	4203705.25	Геодезический метод	0.1	-
н4365	497151.50	4203718.20	Геодезический метод	0.1	-
н4366	497151.49	4203718.23	Геодезический метод	0.1	-
н4367	497151.80	4203718.30	Геодезический метод	0.1	-
н4368	497198.16	4203731.75	Геодезический метод	0.1	-
н4369	497198.04	4203732.08	Геодезический метод	0.1	-
н4370	497200.96	4203733.16	Геодезический метод	0.1	-
н4371	497206.05	4203734.24	Геодезический метод	0.1	-
н4372	497208.75	4203734.89	Геодезический метод	0.1	-
н4373	497208.77	4203734.82	Геодезический метод	0.1	-
н4374	497219.63	4203737.97	Геодезический метод	0.1	-
н4375	497271.54	4203750.08	Геодезический метод	0.1	-
н4376	497282.51	4203752.32	Геодезический метод	0.1	-
н4341	497338.80	4203763.90	Геодезический метод	0.1	-
н4377	497330.41	4203721.91	Геодезический метод	0.1	-
н4378	497340.91	4203693.40	Геодезический метод	0.1	-
н4379	497323.15	4203688.50	Геодезический метод	0.1	-

3. Сведения о характерных точках части (частей) границы объекта					
Обозначение характерных точек части границы	Координаты, м		Метод определения координат характерной точки	Средняя квадратическая погрешность положения характерной точки (Mt), м	Описание обозначения точки на местности (при наличии)
	X	Y			
1	2	3	4	5	6
н4380	497309.38	4203684.73	Геодезический метод	0.1	-
н4381	497285.48	4203678.21	Геодезический метод	0.1	-
н4382	497277.30	4203705.46	Геодезический метод	0.1	-
н4383	497295.14	4203710.57	Геодезический метод	0.1	-
н4384	497297.61	4203711.56	Геодезический метод	0.1	-
н4385	497299.01	4203706.56	Геодезический метод	0.1	-
н4386	497302.73	4203707.52	Геодезический метод	0.1	-
н4387	497301.75	4203711.24	Геодезический метод	0.1	-
н4388	497314.62	4203715.71	Геодезический метод	0.1	-
н4389	497314.19	4203717.14	Геодезический метод	0.1	-
н4390	497318.51	4203718.69	Геодезический метод	0.1	-
н4391	497320.49	4203719.32	Геодезический метод	0.1	-
н4377	497330.41	4203721.91	Геодезический метод	0.1	-
Часть 137					
н4392	497674.11	4204178.72	Геодезический метод	0.1	-
н4393	497687.97	4204148.03	Геодезический метод	0.1	-
н4394	497715.91	4204161.61	Геодезический метод	0.1	-
н4395	497737.28	4204118.69	Геодезический метод	0.1	-
н4396	497738.56	4204115.96	Геодезический метод	0.1	-
н4397	497629.55	4204069.15	Геодезический метод	0.1	-
н4398	497621.80	4204060.01	Геодезический метод	0.1	-
н4399	497609.35	4204023.65	Геодезический метод	0.1	-
н4400	497598.80	4203985.30	Геодезический метод	0.1	-
н4401	497567.00	4203937.55	Геодезический метод	0.1	-
н4402	497523.50	4203922.20	Геодезический метод	0.1	-
н4403	497496.56	4203914.92	Геодезический метод	0.1	-

3. Сведения о характерных точках части (частей) границы объекта					
Обозначение характерных точек части границы	Координаты, м		Метод определения координат характерной точки	Средняя квадратическая погрешность положения характерной точки (Mt), м	Описание обозначения точки на местности (при наличии)
	X	Y			
1	2	3	4	5	6
н4404	497492.00	4203940.18	Геодезический метод	0.1	-
н4405	497515.47	4204030.34	Геодезический метод	0.1	-
н4406	497515.94	4204034.71	Геодезический метод	0.1	-
н4407	497521.25	4204055.70	Геодезический метод	0.1	-
н4408	497523.45	4204058.29	Геодезический метод	0.1	-
н4409	497522.48	4204077.32	Геодезический метод	0.1	-
н4410	497522.05	4204081.21	Геодезический метод	0.1	-
н4411	497521.08	4204081.17	Геодезический метод	0.1	-
н4412	497518.82	4204104.96	Геодезический метод	0.1	-
н4413	497518.66	4204109.89	Геодезический метод	0.1	-
н4414	497523.04	4204112.54	Геодезический метод	0.1	-
н4415	497561.57	4204127.91	Геодезический метод	0.1	-
н4416	497561.79	4204127.98	Геодезический метод	0.1	-
н4417	497614.01	4204142.20	Геодезический метод	0.1	-
н4418	497645.40	4204156.44	Геодезический метод	0.1	-
н4392	497674.11	4204178.72	Геодезический метод	0.1	-
Часть 138					
н4419	497826.40	4204151.00	Геодезический метод	0.1	-
н4420	497851.98	4204142.15	Геодезический метод	0.1	-
н4421	497851.81	4204141.50	Геодезический метод	0.1	-
н4422	497865.81	4204137.37	Геодезический метод	0.1	-
н4423	497868.37	4204136.48	Геодезический метод	0.1	-
н4424	497871.52	4204135.39	Геодезический метод	0.1	-
н4425	497877.92	4204133.18	Геодезический метод	0.1	-
н4426	497882.60	4204131.56	Геодезический метод	0.1	-
н4427	497889.91	4204128.49	Геодезический метод	0.1	-

3. Сведения о характерных точках части (частей) границы объекта					
Обозначение характерных точек части границы	Координаты, м		Метод определения координат характерной точки	Средняя квадратическая погрешность положения характерной точки (Mt), м	Описание обозначения точки на местности (при наличии)
	X	Y			
1	2	3	4	5	6
н4428	497908.05	4204118.29	Геодезический метод	0.1	-
н4429	497935.36	4204101.26	Геодезический метод	0.1	-
н4430	497935.39	4204101.23	Геодезический метод	0.1	-
н4431	497935.68	4204101.05	Геодезический метод	0.1	-
н4432	497935.89	4204100.84	Геодезический метод	0.1	-
н4433	497945.29	4204091.20	Геодезический метод	0.1	-
н4434	497951.41	4204083.71	Геодезический метод	0.1	-
н4435	497955.57	4204073.14	Геодезический метод	0.1	-
н4436	497954.06	4204069.46	Геодезический метод	0.1	-
н4437	497954.05	4204069.44	Геодезический метод	0.1	-
н4438	497935.65	4204054.49	Геодезический метод	0.1	-
н4439	497935.37	4204054.31	Геодезический метод	0.1	-
н4440	497873.60	4204014.70	Геодезический метод	0.1	-
н4441	497824.80	4203983.75	Геодезический метод	0.1	-
н4442	497824.79	4203983.74	Геодезический метод	0.1	-
н4443	497824.80	4203983.73	Геодезический метод	0.1	-
н4444	497814.52	4203977.00	Геодезический метод	0.1	-
н4445	497810.38	4203975.11	Геодезический метод	0.1	-
н4446	497799.12	4203970.01	Геодезический метод	0.1	-
н4447	497796.90	4203969.00	Геодезический метод	0.1	-
н4448	497773.42	4204008.18	Геодезический метод	0.1	-
н4449	497771.60	4204011.20	Геодезический метод	0.1	-
н4450	497764.15	4204022.36	Геодезический метод	0.1	-
н4451	497749.60	4204035.15	Геодезический метод	0.1	-
н4452	497731.85	4204044.40	Геодезический метод	0.1	-
н4453	497712.45	4204092.15	Геодезический метод	0.1	-

3. Сведения о характерных точках части (частей) границы объекта					
Обозначение характерных точек части границы	Координаты, м		Метод определения координат характерной точки	Средняя квадратическая погрешность положения характерной точки (Mt), м	Описание обозначения точки на местности (при наличии)
	X	Y			
1	2	3	4	5	6
н4419	497826.40	4204151.00	Геодезический метод	0.1	-
Часть 139					
н4454	496625.47	4203538.06	Геодезический метод	0.1	-
н4455	496635.97	4203526.89	Геодезический метод	0.1	-
н4456	496637.23	4203525.56	Геодезический метод	0.1	-
н4457	496640.14	4203522.27	Геодезический метод	0.1	-
н4458	496587.95	4203451.10	Геодезический метод	0.1	-
н4459	496567.85	4203435.56	Геодезический метод	0.1	-
н4460	496525.45	4203420.00	Геодезический метод	0.1	-
н4461	496361.44	4203361.22	Геодезический метод	0.1	-
н4462	496353.14	4203379.34	Геодезический метод	0.1	-
н4463	496352.30	4203381.25	Геодезический метод	0.1	-
н4464	496319.30	4203427.55	Геодезический метод	0.1	-
н4465	496348.10	4203440.65	Геодезический метод	0.1	-
н4466	496369.77	4203450.71	Геодезический метод	0.1	-
н4467	496387.20	4203457.75	Геодезический метод	0.1	-
н4468	496432.55	4203472.80	Геодезический метод	0.1	-
н4469	496522.35	4203505.30	Геодезический метод	0.1	-
н4470	496562.20	4203516.60	Геодезический метод	0.1	-
н4471	496583.36	4203522.93	Геодезический метод	0.1	-
н4472	496583.35	4203522.94	Геодезический метод	0.1	-
н4473	496598.70	4203527.73	Геодезический метод	0.1	-
н4474	496605.75	4203530.12	Геодезический метод	0.1	-
н4475	496608.72	4203531.28	Геодезический метод	0.1	-
н4476	496608.51	4203532.08	Геодезический метод	0.1	-
н4454	496625.47	4203538.06	Геодезический метод	0.1	-

3. Сведения о характерных точках части (частей) границы объекта					
Обозначение характерных точек части границы	Координаты, м		Метод определения координат характерной точки	Средняя квадратическая погрешность положения характерной точки (Mt), м	Описание обозначения точки на местности (при наличии)
	X	Y			
1	2	3	4	5	6
н4477	496549.00	4203466.80	Геодезический метод	0.1	-
н4478	496551.35	4203462.70	Геодезический метод	0.1	-
н4479	496542.20	4203461.65	Геодезический метод	0.1	-
н4477	496549.00	4203466.80	Геодезический метод	0.1	-
н4480	496542.65	4203446.74	Геодезический метод	0.1	-
н4481	496543.55	4203444.50	Геодезический метод	0.1	-
н4482	496542.80	4203444.20	Геодезический метод	0.1	-
н4483	496541.35	4203443.61	Геодезический метод	0.1	-
н4484	496540.40	4203445.80	Геодезический метод	0.1	-
н4485	496542.05	4203446.50	Геодезический метод	0.1	-
н4480	496542.65	4203446.74	Геодезический метод	0.1	-
Часть 140					
н4486	497768.12	4203940.50	Геодезический метод	0.1	-
н4487	497773.67	4203930.39	Геодезический метод	0.1	-
н4488	497774.20	4203929.44	Геодезический метод	0.1	-
н4489	497774.55	4203928.79	Геодезический метод	0.1	-
н4490	497780.98	4203917.10	Геодезический метод	0.1	-
н4491	497774.28	4203913.10	Геодезический метод	0.1	-
н4492	497757.53	4203903.13	Геодезический метод	0.1	-
н4493	497763.09	4203892.39	Геодезический метод	0.1	-
н4494	497768.95	4203879.62	Геодезический метод	0.1	-
н4495	497774.62	4203871.03	Геодезический метод	0.1	-
н4496	497777.55	4203865.30	Геодезический метод	0.1	-
н4497	497780.54	4203859.98	Геодезический метод	0.1	-
н4498	497779.10	4203859.15	Геодезический метод	0.1	-
н4499	497652.15	4203796.05	Геодезический метод	0.1	-

3. Сведения о характерных точках части (частей) границы объекта					
Обозначение характерных точек части границы	Координаты, м		Метод определения координат характерной точки	Средняя квадратическая погрешность положения характерной точки (Mt), м	Описание обозначения точки на местности (при наличии)
	X	Y			
1	2	3	4	5	6
н4500	497611.86	4203773.48	Геодезический метод	0.1	-
н4501	497584.75	4203758.32	Геодезический метод	0.1	-
н4502	497547.40	4203741.70	Геодезический метод	0.1	-
н4503	497545.96	4203744.40	Геодезический метод	0.1	-
н4504	497542.51	4203751.88	Геодезический метод	0.1	-
н4505	497540.44	4203751.01	Геодезический метод	0.1	-
н4506	497535.97	4203762.56	Геодезический метод	0.1	-
н4507	497537.15	4203763.18	Геодезический метод	0.1	-
н4508	497530.27	4203774.36	Геодезический метод	0.1	-
н4509	497525.93	4203780.28	Геодезический метод	0.1	-
н4510	497522.06	4203785.52	Геодезический метод	0.1	-
н4511	497502.34	4203813.14	Геодезический метод	0.1	-
н4512	497520.27	4203823.57	Геодезический метод	0.1	-
н4513	497535.69	4203836.43	Геодезический метод	0.1	-
н4514	497535.68	4203836.46	Геодезический метод	0.1	-
н4515	497551.14	4203846.02	Геодезический метод	0.1	-
н4516	497553.30	4203847.37	Геодезический метод	0.1	-
н4517	497570.51	4203854.27	Геодезический метод	0.1	-
н4518	497570.52	4203854.26	Геодезический метод	0.1	-
н4519	497673.70	4203893.90	Геодезический метод	0.1	-
н4520	497673.72	4203893.91	Геодезический метод	0.1	-
н4521	497673.86	4203893.98	Геодезический метод	0.1	-
н4522	497686.01	4203899.97	Геодезический метод	0.1	-
н4523	497695.71	4203904.51	Геодезический метод	0.1	-
н4524	497720.56	4203919.22	Геодезический метод	0.1	-
н4525	497731.53	4203924.56	Геодезический метод	0.1	-

3. Сведения о характерных точках части (частей) границы объекта					
Обозначение характерных точек части границы	Координаты, м		Метод определения координат характерной точки	Средняя квадратическая погрешность положения характерной точки (Mt), м	Описание обозначения точки на местности (при наличии)
	X	Y			
1	2	3	4	5	6
н4526	497742.13	4203929.83	Геодезический метод	0.1	-
н4527	497752.12	4203934.91	Геодезический метод	0.1	-
н4528	497752.67	4203933.66	Геодезический метод	0.1	-
н4529	497756.63	4203935.86	Геодезический метод	0.1	-
н4530	497756.31	4203936.59	Геодезический метод	0.1	-
н4531	497762.84	4203939.32	Геодезический метод	0.1	-
н4532	497768.08	4203940.49	Геодезический метод	0.1	-
н4533	497768.10	4203940.50	Геодезический метод	0.1	-
н4486	497768.12	4203940.50	Геодезический метод	0.1	-
Часть 141					
н4534	497757.45	4204019.85	Геодезический метод	0.1	-
н4535	497789.90	4203965.80	Геодезический метод	0.1	-
н4536	497776.40	4203956.15	Геодезический метод	0.1	-
н4537	497712.35	4203925.14	Геодезический метод	0.1	-
н4538	497705.30	4203923.25	Геодезический метод	0.1	-
н4539	497666.90	4203901.55	Геодезический метод	0.1	-
н4540	497642.25	4203892.00	Геодезический метод	0.1	-
н4541	497577.75	4203866.60	Геодезический метод	0.1	-
н4542	497557.40	4203859.93	Геодезический метод	0.1	-
н4543	497557.50	4203859.66	Геодезический метод	0.1	-
н4544	497551.59	4203857.54	Геодезический метод	0.1	-
н4545	497505.64	4203835.35	Геодезический метод	0.1	-
н4546	497505.07	4203835.03	Геодезический метод	0.1	-
н4547	497505.04	4203835.05	Геодезический метод	0.1	-
н4548	497492.48	4203834.05	Геодезический метод	0.1	-
н4549	497492.45	4203834.04	Геодезический метод	0.1	-

3. Сведения о характерных точках части (частей) границы объекта					
Обозначение характерных точек части границы	Координаты, м		Метод определения координат характерной точки	Средняя квадратическая погрешность положения характерной точки (Mt), м	Описание обозначения точки на местности (при наличии)
	X	Y			
1	2	3	4	5	6
н4550	497477.68	4203872.16	Геодезический метод	0.1	-
н4551	497486.44	4203894.34	Геодезический метод	0.1	-
н4552	497486.73	4203894.68	Геодезический метод	0.1	-
н4553	497498.40	4203908.45	Геодезический метод	0.1	-
н4554	497498.42	4203908.45	Геодезический метод	0.1	-
н4555	497498.42	4203908.46	Геодезический метод	0.1	-
н4556	497522.30	4203916.00	Геодезический метод	0.1	-
н4557	497523.48	4203916.39	Геодезический метод	0.1	-
н4558	497523.46	4203916.43	Геодезический метод	0.1	-
н4559	497532.42	4203919.57	Геодезический метод	0.1	-
н4560	497532.50	4203919.43	Геодезический метод	0.1	-
н4561	497585.30	4203937.15	Геодезический метод	0.1	-
н4562	497613.80	4203956.00	Геодезический метод	0.1	-
н4563	497613.81	4203956.01	Геодезический метод	0.1	-
н4564	497634.77	4203973.93	Геодезический метод	0.1	-
н4565	497643.95	4203979.34	Геодезический метод	0.1	-
н4566	497718.65	4204004.00	Геодезический метод	0.1	-
н4534	497757.45	4204019.85	Геодезический метод	0.1	-
Часть 142					
н4567	497909.45	4204265.40	Геодезический метод	0.1	-
н4568	497920.08	4204259.08	Геодезический метод	0.1	-
н4569	497920.63	4204258.25	Геодезический метод	0.1	-
н4570	497949.13	4204210.00	Геодезический метод	0.1	-
н4571	497947.92	4204207.42	Геодезический метод	0.1	-
н4572	497947.71	4204206.99	Геодезический метод	0.1	-
н4573	497947.54	4204206.61	Геодезический метод	0.1	-

3. Сведения о характерных точках части (частей) границы объекта					
Обозначение характерных точек части границы	Координаты, м		Метод определения координат характерной точки	Средняя квадратическая погрешность положения характерной точки (Mt), м	Описание обозначения точки на местности (при наличии)
	X	Y			
1	2	3	4	5	6
н4574	497947.43	4204206.39	Геодезический метод	0.1	-
н4575	497947.39	4204206.31	Геодезический метод	0.1	-
н4576	497947.05	4204205.60	Геодезический метод	0.1	-
н4577	497961.97	4204181.92	Геодезический метод	0.1	-
н4578	497963.20	4204179.96	Геодезический метод	0.1	-
н4579	497964.49	4204177.92	Геодезический метод	0.1	-
н4580	497964.50	4204177.90	Геодезический метод	0.1	-
н4581	497998.95	4204199.55	Геодезический метод	0.1	-
н4582	498004.20	4204192.68	Геодезический метод	0.1	-
н4583	498012.23	4204182.14	Геодезический метод	0.1	-
н4584	497978.55	4204161.21	Геодезический метод	0.1	-
н4585	497982.43	4204150.86	Геодезический метод	0.1	-
н4586	497993.85	4204133.69	Геодезический метод	0.1	-
н4587	498022.18	4204154.58	Геодезический метод	0.1	-
н4588	498029.86	4204160.58	Геодезический метод	0.1	-
н4589	498038.60	4204149.67	Геодезический метод	0.1	-
н4590	498047.34	4204138.76	Геодезический метод	0.1	-
н4591	498047.90	4204125.50	Геодезический метод	0.1	-
н4592	498047.90	4204125.50	Геодезический метод	0.1	-
н4593	498011.34	4204099.64	Геодезический метод	0.1	-
н4594	498002.92	4204092.77	Геодезический метод	0.1	-
н4595	497991.32	4204084.09	Геодезический метод	0.1	-
н4596	497981.20	4204078.30	Геодезический метод	0.1	-
н4597	497972.05	4204083.90	Геодезический метод	0.1	-
н4598	497948.14	4204109.63	Геодезический метод	0.1	-
н4599	497948.00	4204109.77	Геодезический метод	0.1	-

3. Сведения о характерных точках части (частей) границы объекта					
Обозначение характерных точек части границы	Координаты, м		Метод определения координат характерной точки	Средняя квадратическая погрешность положения характерной точки (Mt), м	Описание обозначения точки на местности (при наличии)
	X	Y			
1	2	3	4	5	6
н4600	497946.27	4204111.64	Геодезический метод	0.1	-
н4601	497944.45	4204113.60	Геодезический метод	0.1	-
н4602	497920.45	4204124.70	Геодезический метод	0.1	-
н4603	497906.85	4204135.45	Геодезический метод	0.1	-
н4604	497859.45	4204155.76	Геодезический метод	0.1	-
н4605	497859.44	4204155.76	Геодезический метод	0.1	-
н4606	497859.43	4204155.76	Геодезический метод	0.1	-
н4607	497851.36	4204167.10	Геодезический метод	0.1	-
н4608	497848.23	4204171.61	Геодезический метод	0.1	-
н4609	497847.10	4204173.13	Геодезический метод	0.1	-
н4610	497828.42	4204159.85	Геодезический метод	0.1	-
н4611	497828.40	4204159.85	Геодезический метод	0.1	-
н4612	497811.68	4204182.53	Геодезический метод	0.1	-
н4613	497793.66	4204206.88	Геодезический метод	0.1	-
н4614	497822.26	4204225.44	Геодезический метод	0.1	-
н4615	497836.05	4204234.39	Геодезический метод	0.1	-
н4616	497835.71	4204234.79	Геодезический метод	0.1	-
н4617	497874.80	4204247.85	Геодезический метод	0.1	-
н4567	497909.45	4204265.40	Геодезический метод	0.1	-
Часть 143					
н4618	497976.27	4204069.44	Геодезический метод	0.1	-
н4619	497989.00	4204045.90	Геодезический метод	0.1	-
н4620	498012.10	4203999.95	Геодезический метод	0.1	-
н4621	498018.22	4203986.27	Геодезический метод	0.1	-
н4622	498012.28	4203981.55	Геодезический метод	0.1	-
н4623	497968.82	4203951.35	Геодезический метод	0.1	-

3. Сведения о характерных точках части (частей) границы объекта					
Обозначение характерных точек части границы	Координаты, м		Метод определения координат характерной точки	Средняя квадратическая погрешность положения характерной точки (Mt), м	Описание обозначения точки на местности (при наличии)
	X	Y			
1	2	3	4	5	6
н4624	497961.22	4203964.45	Геодезический метод	0.1	-
н4625	497836.84	4203892.53	Геодезический метод	0.1	-
н4626	497834.99	4203895.33	Геодезический метод	0.1	-
н4627	497819.24	4203923.62	Геодезический метод	0.1	-
н4628	497795.09	4203908.67	Геодезический метод	0.1	-
н4629	497787.57	4203919.68	Геодезический метод	0.1	-
н4630	497778.19	4203934.98	Геодезический метод	0.1	-
н4631	497777.41	4203941.14	Геодезический метод	0.1	-
н4632	497814.04	4203962.44	Геодезический метод	0.1	-
н4633	497886.62	4204013.91	Геодезический метод	0.1	-
н4634	497922.60	4204036.73	Геодезический метод	0.1	-
н4635	497948.65	4204052.60	Геодезический метод	0.1	-
н4618	497976.27	4204069.44	Геодезический метод	0.1	-
Часть 144					
н4636	497317.30	4203816.00	Геодезический метод	0.1	-
н4637	497335.06	4203776.44	Геодезический метод	0.1	-
н4638	497338.10	4203769.75	Геодезический метод	0.1	-
н4639	497337.79	4203768.12	Геодезический метод	0.1	-
н4640	497328.54	4203765.31	Геодезический метод	0.1	-
н4641	497328.50	4203765.30	Геодезический метод	0.1	-
н4642	497275.23	4203756.88	Геодезический метод	0.1	-
н4643	497275.24	4203756.84	Геодезический метод	0.1	-
н4644	497275.08	4203756.83	Геодезический метод	0.1	-
н4645	497254.90	4203751.85	Геодезический метод	0.1	-
н4646	497241.76	4203749.25	Геодезический метод	0.1	-
н4647	497232.24	4203747.01	Геодезический метод	0.1	-

3. Сведения о характерных точках части (частей) границы объекта					
Обозначение характерных точек части границы	Координаты, м		Метод определения координат характерной точки	Средняя квадратическая погрешность положения характерной точки (Mt), м	Описание обозначения точки на местности (при наличии)
	X	Y			
1	2	3	4	5	6
н4648	497212.86	4203741.82	Геодезический метод	0.1	-
н4649	497191.37	4203736.05	Геодезический метод	0.1	-
н4650	497191.53	4203735.34	Геодезический метод	0.1	-
н4651	497188.34	4203734.48	Геодезический метод	0.1	-
н4652	497182.66	4203732.98	Геодезический метод	0.1	-
н4653	497171.68	4203729.91	Геодезический метод	0.1	-
н4654	497171.50	4203729.85	Геодезический метод	0.1	-
н4655	497160.25	4203727.00	Геодезический метод	0.1	-
н4656	497108.20	4203715.55	Геодезический метод	0.1	-
н4657	497082.60	4203709.60	Геодезический метод	0.1	-
н4658	497081.35	4203709.43	Геодезический метод	0.1	-
н4659	497056.58	4203705.61	Геодезический метод	0.1	-
н4660	497053.97	4203705.71	Геодезический метод	0.1	-
н4661	497053.96	4203705.71	Геодезический метод	0.1	-
н4662	497053.90	4203705.70	Геодезический метод	0.1	-
н4663	497053.90	4203705.71	Геодезический метод	0.1	-
н4664	497053.88	4203705.71	Геодезический метод	0.1	-
н4665	497052.08	4203711.33	Геодезический метод	0.1	-
н4666	497049.07	4203729.82	Геодезический метод	0.1	-
н4667	497041.65	4203766.85	Геодезический метод	0.1	-
н4668	497067.78	4203775.04	Геодезический метод	0.1	-
н4669	497068.14	4203775.17	Геодезический метод	0.1	-
н4670	497068.15	4203775.15	Геодезический метод	0.1	-
н4671	497168.10	4203792.36	Геодезический метод	0.1	-
н4672	497218.58	4203797.79	Геодезический метод	0.1	-
н4673	497227.26	4203799.31	Геодезический метод	0.1	-

3. Сведения о характерных точках части (частей) границы объекта					
Обозначение характерных точек части границы	Координаты, м		Метод определения координат характерной точки	Средняя квадратическая погрешность положения характерной точки (Mt), м	Описание обозначения точки на местности (при наличии)
	X	Y			
1	2	3	4	5	6
н4674	497259.90	4203805.30	Геодезический метод	0.1	-
н4675	497283.85	4203810.00	Геодезический метод	0.1	-
н4636	497317.30	4203816.00	Геодезический метод	0.1	-
Часть 145					
н4676	497478.68	4203839.53	Геодезический метод	0.1	-
н4677	497485.70	4203829.00	Геодезический метод	0.1	-
н4678	497491.12	4203820.86	Геодезический метод	0.1	-
н4679	497501.17	4203807.24	Геодезический метод	0.1	-
н4680	497527.35	4203770.08	Геодезический метод	0.1	-
н4681	497531.35	4203762.28	Геодезический метод	0.1	-
н4682	497542.22	4203740.44	Геодезический метод	0.1	-
н4683	497542.56	4203739.54	Геодезический метод	0.1	-
н4684	497473.69	4203708.89	Геодезический метод	0.1	-
н4685	497445.02	4203706.66	Геодезический метод	0.1	-
н4686	497381.44	4203701.72	Геодезический метод	0.1	-
н4687	497360.19	4203744.22	Геодезический метод	0.1	-
н4688	497359.04	4203746.04	Геодезический метод	0.1	-
н4689	497358.07	4203748.28	Геодезический метод	0.1	-
н4690	497356.02	4203752.66	Геодезический метод	0.1	-
н4691	497374.09	4203760.00	Геодезический метод	0.1	-
н4692	497379.12	4203761.93	Геодезический метод	0.1	-
н4693	497383.97	4203764.14	Геодезический метод	0.1	-
н4694	497396.51	4203769.33	Геодезический метод	0.1	-
н4695	497395.33	4203772.33	Геодезический метод	0.1	-
н4696	497390.64	4203781.59	Геодезический метод	0.1	-
н4697	497408.95	4203792.36	Геодезический метод	0.1	-

3. Сведения о характерных точках части (частей) границы объекта					
Обозначение характерных точек части границы	Координаты, м		Метод определения координат характерной точки	Средняя квадратическая погрешность положения характерной точки (Mt), м	Описание обозначения точки на местности (при наличии)
	X	Y			
1	2	3	4	5	6
н4698	497409.50	4203792.70	Геодезический метод	0.1	-
н4699	497433.06	4203808.14	Геодезический метод	0.1	-
н4700	497435.39	4203809.72	Геодезический метод	0.1	-
н4701	497459.18	4203827.12	Геодезический метод	0.1	-
н4702	497468.08	4203834.42	Геодезический метод	0.1	-
н4703	497473.30	4203837.20	Геодезический метод	0.1	-
н4676	497478.68	4203839.53	Геодезический метод	0.1	-
Часть 146					
н4704	496313.95	4203425.10	Геодезический метод	0.1	-
н4705	496345.85	4203382.20	Геодезический метод	0.1	-
н4706	496349.80	4203373.85	Геодезический метод	0.1	-
н4707	496356.26	4203359.33	Геодезический метод	0.1	-
н4708	496347.42	4203356.16	Геодезический метод	0.1	-
н4709	496267.90	4203327.65	Геодезический метод	0.1	-
н4710	496263.10	4203336.80	Геодезический метод	0.1	-
н4711	496254.42	4203353.35	Геодезический метод	0.1	-
н4712	496254.40	4203353.35	Геодезический метод	0.1	-
н4713	496254.40	4203353.35	Геодезический метод	0.1	-
н4714	496167.48	4203325.17	Геодезический метод	0.1	-
н4715	496104.82	4203304.86	Геодезический метод	0.1	-
н4716	496095.74	4203325.52	Геодезический метод	0.1	-
н4717	496094.30	4203328.80	Геодезический метод	0.1	-
н4718	496094.30	4203328.80	Геодезический метод	0.1	-
н4719	496090.68	4203337.04	Геодезический метод	0.1	-
н4720	496134.45	4203355.40	Геодезический метод	0.1	-
н4721	496274.15	4203407.00	Геодезический метод	0.1	-

3. Сведения о характерных точках части (частей) границы объекта					
Обозначение характерных точек части границы	Координаты, м		Метод определения координат характерной точки	Средняя квадратическая погрешность положения характерной точки (Mt), м	Описание обозначения точки на местности (при наличии)
	X	Y			
1	2	3	4	5	6
н4704	496313.95	4203425.10	Геодезический метод	0.1	-
н4722	496274.90	4203350.65	Геодезический метод	0.1	-
н4723	496280.70	4203347.01	Геодезический метод	0.1	-
н4724	496279.70	4203345.25	Геодезический метод	0.1	-
н4725	496273.90	4203348.90	Геодезический метод	0.1	-
н4722	496274.90	4203350.65	Геодезический метод	0.1	-
н4726	496265.65	4203342.00	Геодезический метод	0.1	-
н4727	496266.25	4203340.11	Геодезический метод	0.1	-
н4728	496264.35	4203339.50	Геодезический метод	0.1	-
н4729	496263.75	4203341.40	Геодезический метод	0.1	-
н4726	496265.65	4203342.00	Геодезический метод	0.1	-
Часть 147					
н4730	498081.60	4204158.34	Геодезический метод	0.1	-
н4731	498121.17	4204156.58	Геодезический метод	0.1	-
н4732	498132.11	4204148.23	Геодезический метод	0.1	-
н4733	498089.26	4204042.65	Геодезический метод	0.1	-
н4734	498032.75	4203997.80	Геодезический метод	0.1	-
н4735	497994.35	4204062.50	Геодезический метод	0.1	-
н4736	497997.20	4204074.35	Геодезический метод	0.1	-
н4737	498074.95	4204126.11	Геодезический метод	0.1	-
н4738	498067.55	4204134.70	Геодезический метод	0.1	-
н4739	498061.67	4204141.48	Геодезический метод	0.1	-
н4730	498081.60	4204158.34	Геодезический метод	0.1	-
н4740	498022.38	4204073.79	Геодезический метод	0.1	-
н4741	498024.55	4204070.07	Геодезический метод	0.1	-
н4742	498026.20	4204067.34	Геодезический метод	0.1	-

3. Сведения о характерных точках части (частей) границы объекта					
Обозначение характерных точек части границы	Координаты, м		Метод определения координат характерной точки	Средняя квадратическая погрешность положения характерной точки (Mt), м	Описание обозначения точки на местности (при наличии)
	X	Y			
1	2	3	4	5	6
н4743	498027.85	4204068.72	Геодезический метод	0.1	-
н4744	498038.57	4204056.57	Геодезический метод	0.1	-
н4745	498038.53	4204055.83	Геодезический метод	0.1	-
н4746	498027.33	4204045.56	Геодезический метод	0.1	-
н4747	498018.70	4204037.73	Геодезический метод	0.1	-
н4748	498017.35	4204039.29	Геодезический метод	0.1	-
н4749	498015.23	4204041.61	Геодезический метод	0.1	-
н4750	498013.33	4204040.10	Геодезический метод	0.1	-
н4751	498000.10	4204055.88	Геодезический метод	0.1	-
н4752	498018.75	4204070.88	Геодезический метод	0.1	-
н4740	498022.38	4204073.79	Геодезический метод	0.1	-
Часть 148					
н4753	497149.15	4203523.48	Геодезический метод	0.1	-
н4754	497160.43	4203507.18	Геодезический метод	0.1	-
н4755	497173.83	4203505.90	Геодезический метод	0.1	-
н4756	497185.55	4203472.69	Геодезический метод	0.1	-
н4757	497057.67	4203432.23	Геодезический метод	0.1	-
н4758	497056.89	4203436.11	Геодезический метод	0.1	-
н4759	497056.51	4203438.17	Геодезический метод	0.1	-
н4760	497051.54	4203437.21	Геодезический метод	0.1	-
н4761	497052.76	4203431.35	Геодезический метод	0.1	-
н4762	497019.08	4203423.31	Геодезический метод	0.1	-
н4763	497011.79	4203447.70	Геодезический метод	0.1	-
н4764	497014.88	4203448.54	Геодезический метод	0.1	-
н4765	497010.43	4203465.02	Геодезический метод	0.1	-
н4766	497007.41	4203473.49	Геодезический метод	0.1	-

3. Сведения о характерных точках части (частей) границы объекта					
Обозначение характерных точек части границы	Координаты, м		Метод определения координат характерной точки	Средняя квадратическая погрешность положения характерной точки (Mt), м	Описание обозначения точки на местности (при наличии)
	X	Y			
1	2	3	4	5	6
н4767	497019.55	4203477.20	Геодезический метод	0.1	-
н4768	497018.55	4203481.35	Геодезический метод	0.1	-
н4769	497039.30	4203487.60	Геодезический метод	0.1	-
н4770	497082.22	4203493.75	Геодезический метод	0.1	-
н4771	497109.17	4203515.88	Геодезический метод	0.1	-
н4753	497149.15	4203523.48	Геодезический метод	0.1	-
н4772	497097.20	4203489.90	Геодезический метод	0.1	-
н4773	497099.65	4203488.80	Геодезический метод	0.1	-
н4774	497104.50	4203485.55	Геодезический метод	0.1	-
н4775	497110.75	4203479.75	Геодезический метод	0.1	-
н4776	497122.37	4203460.42	Геодезический метод	0.1	-
н4777	497105.25	4203455.20	Геодезический метод	0.1	-
н4778	497101.55	4203453.90	Геодезический метод	0.1	-
н4779	497085.00	4203448.10	Геодезический метод	0.1	-
н4780	497070.60	4203444.50	Геодезический метод	0.1	-
н4781	497066.35	4203465.85	Геодезический метод	0.1	-
н4782	497064.80	4203472.55	Геодезический метод	0.1	-
н4783	497070.35	4203476.30	Геодезический метод	0.1	-
н4784	497081.60	4203482.54	Геодезический метод	0.1	-
н4785	497090.00	4203486.50	Геодезический метод	0.1	-
н4772	497097.20	4203489.90	Геодезический метод	0.1	-
н4786	497156.39	4203507.41	Геодезический метод	0.1	-
н4787	497165.18	4203480.41	Геодезический метод	0.1	-
н4788	497126.41	4203465.55	Геодезический метод	0.1	-
н4789	497125.61	4203467.41	Геодезический метод	0.1	-
н4790	497124.21	4203470.63	Геодезический метод	0.1	-

3. Сведения о характерных точках части (частей) границы объекта					
Обозначение характерных точек части границы	Координаты, м		Метод определения координат характерной точки	Средняя квадратическая погрешность положения характерной точки (Mt), м	Описание обозначения точки на местности (при наличии)
	X	Y			
1	2	3	4	5	6
н4791	497123.24	4203470.08	Геодезический метод	0.1	-
н4792	497122.20	4203472.29	Геодезический метод	0.1	-
н4793	497123.25	4203472.86	Геодезический метод	0.1	-
н4794	497121.04	4203478.27	Геодезический метод	0.1	-
н4795	497117.86	4203476.63	Геодезический метод	0.1	-
н4796	497114.28	4203483.29	Геодезический метод	0.1	-
н4797	497113.35	4203482.82	Геодезический метод	0.1	-
н4798	497108.32	4203491.15	Геодезический метод	0.1	-
н4799	497116.70	4203495.32	Геодезический метод	0.1	-
н4800	497118.53	4203492.33	Геодезический метод	0.1	-
н4801	497125.02	4203495.83	Геодезический метод	0.1	-
н4802	497135.15	4203500.38	Геодезический метод	0.1	-
н4803	497141.22	4203502.39	Геодезический метод	0.1	-
н4786	497156.39	4203507.41	Геодезический метод	0.1	-
н4804	497046.51	4203482.87	Геодезический метод	0.1	-
н4805	497063.76	4203451.48	Геодезический метод	0.1	-
н4806	497028.96	4203442.46	Геодезический метод	0.1	-
н4807	497026.61	4203444.50	Геодезический метод	0.1	-
н4808	497022.68	4203458.26	Геодезический метод	0.1	-
н4809	497018.56	4203469.78	Геодезический метод	0.1	-
н4810	497019.88	4203470.27	Геодезический метод	0.1	-
н4811	497018.12	4203474.80	Геодезический метод	0.1	-
н4804	497046.51	4203482.87	Геодезический метод	0.1	-
Часть 149					
н4812	496406.53	4203623.22	Геодезический метод	0.1	-
н4813	496411.02	4203605.76	Геодезический метод	0.1	-

3. Сведения о характерных точках части (частей) границы объекта					
Обозначение характерных точек части границы	Координаты, м		Метод определения координат характерной точки	Средняя квадратическая погрешность положения характерной точки (Mt), м	Описание обозначения точки на местности (при наличии)
	X	Y			
1	2	3	4	5	6
н4814	496425.10	4203551.40	Геодезический метод	0.1	-
н4815	496405.31	4203537.85	Геодезический метод	0.1	-
н4816	496400.13	4203534.30	Геодезический метод	0.1	-
н4817	496387.04	4203531.16	Геодезический метод	0.1	-
н4818	496370.33	4203527.87	Геодезический метод	0.1	-
н4819	496352.51	4203523.42	Геодезический метод	0.1	-
н4820	496348.46	4203526.16	Геодезический метод	0.1	-
н4821	496347.67	4203526.69	Геодезический метод	0.1	-
н4822	496342.48	4203527.98	Геодезический метод	0.1	-
н4823	496313.66	4203526.77	Геодезический метод	0.1	-
н4824	496296.54	4203590.85	Геодезический метод	0.1	-
н4825	496345.15	4203604.47	Геодезический метод	0.1	-
н4812	496406.53	4203623.22	Геодезический метод	0.1	-
Часть 150					
н4826	497704.30	4204082.55	Геодезический метод	0.1	-
н4827	497737.00	4204019.30	Геодезический метод	0.1	-
н4828	497715.60	4204010.60	Геодезический метод	0.1	-
н4829	497677.80	4203999.75	Геодезический метод	0.1	-
н4830	497658.59	4203990.18	Геодезический метод	0.1	-
н4831	497635.60	4203984.60	Геодезический метод	0.1	-
н4832	497605.20	4203957.55	Геодезический метод	0.1	-
н4833	497577.00	4203943.60	Геодезический метод	0.1	-
н4834	497609.65	4203984.85	Геодезический метод	0.1	-
н4835	497632.10	4204050.51	Геодезический метод	0.1	-
н4836	497631.80	4204051.10	Геодезический метод	0.1	-
н4837	497632.40	4204051.39	Геодезический метод	0.1	-

3. Сведения о характерных точках части (частей) границы объекта					
Обозначение характерных точек части границы	Координаты, м		Метод определения координат характерной точки	Средняя квадратическая погрешность положения характерной точки (Mt), м	Описание обозначения точки на местности (при наличии)
	X	Y			
1	2	3	4	5	6
н4838	497632.40	4204051.40	Геодезический метод	0.1	-
н4839	497653.40	4204062.24	Геодезический метод	0.1	-
н4826	497704.30	4204082.55	Геодезический метод	0.1	-
Часть 151					
н4840	497739.89	4204187.22	Геодезический метод	0.1	-
н4841	497785.25	4204171.80	Геодезический метод	0.1	-
н4842	497785.38	4204171.73	Геодезический метод	0.1	-
н4843	497810.01	4204160.20	Геодезический метод	0.1	-
н4844	497812.17	4204156.44	Геодезический метод	0.1	-
н4845	497811.72	4204156.20	Геодезический метод	0.1	-
н4846	497768.07	4204131.04	Геодезический метод	0.1	-
н4847	497747.00	4204119.60	Геодезический метод	0.1	-
н4848	497746.99	4204119.60	Геодезический метод	0.1	-
н4849	497718.13	4204175.11	Геодезический метод	0.1	-
н4850	497717.39	4204176.55	Геодезический метод	0.1	-
н4840	497739.89	4204187.22	Геодезический метод	0.1	-
Часть 152					
н4851	500331.25	4214372.50	Геодезический метод	0.1	-
н4852	500360.50	4214296.20	Геодезический метод	0.1	-
н4853	500382.65	4214259.75	Геодезический метод	0.1	-
н4854	500401.20	4214245.60	Геодезический метод	0.1	-
н4855	500425.75	4214226.01	Геодезический метод	0.1	-
н4856	500443.65	4214200.71	Геодезический метод	0.1	-
н4857	500438.80	4214199.60	Геодезический метод	0.1	-
н4858	500446.35	4214172.70	Геодезический метод	0.1	-
н4859	500450.05	4214146.55	Геодезический метод	0.1	-

3. Сведения о характерных точках части (частей) границы объекта					
Обозначение характерных точек части границы	Координаты, м		Метод определения координат характерной точки	Средняя квадратическая погрешность положения характерной точки (Mt), м	Описание обозначения точки на местности (при наличии)
	X	Y			
1	2	3	4	5	6
н4860	500448.35	4214101.50	Геодезический метод	0.1	-
н4861	500483.15	4214017.10	Геодезический метод	0.1	-
н4862	500509.50	4213965.10	Геодезический метод	0.1	-
н4863	500573.70	4213855.60	Геодезический метод	0.1	-
н4864	500581.30	4213851.75	Геодезический метод	0.1	-
н4865	500580.70	4213823.70	Геодезический метод	0.1	-
н4866	500579.25	4213805.40	Геодезический метод	0.1	-
н4867	500568.25	4213804.20	Геодезический метод	0.1	-
н4868	500562.85	4213768.75	Геодезический метод	0.1	-
н4869	500560.45	4213753.00	Геодезический метод	0.1	-
н4870	500557.00	4213734.75	Геодезический метод	0.1	-
н4871	500551.30	4213704.35	Геодезический метод	0.1	-
н4872	500545.95	4213676.14	Геодезический метод	0.1	-
н4873	500544.30	4213667.26	Геодезический метод	0.1	-
н4874	500538.72	4213637.61	Геодезический метод	0.1	-
н4875	500530.26	4213640.78	Геодезический метод	0.1	-
н4876	500478.60	4213660.10	Геодезический метод	0.1	-
н4877	500462.90	4213664.50	Геодезический метод	0.1	-
н4878	500459.40	4213651.65	Геодезический метод	0.1	-
н4879	500526.56	4213627.79	Геодезический метод	0.1	-
н4880	500502.90	4213544.80	Геодезический метод	0.1	-
н4881	500501.85	4213512.25	Геодезический метод	0.1	-
н4882	500498.30	4213479.10	Геодезический метод	0.1	-
н4883	500376.70	4213512.90	Геодезический метод	0.1	-
н4884	500332.10	4213530.95	Геодезический метод	0.1	-
н4885	500344.90	4213565.35	Геодезический метод	0.1	-

3. Сведения о характерных точках части (частей) границы объекта					
Обозначение характерных точек части границы	Координаты, м		Метод определения координат характерной точки	Средняя квадратическая погрешность положения характерной точки (Mt), м	Описание обозначения точки на местности (при наличии)
	X	Y			
1	2	3	4	5	6
н4886	500349.25	4213576.95	Геодезический метод	0.1	-
н4887	500348.85	4213576.00	Геодезический метод	0.1	-
н4888	500367.50	4213626.20	Геодезический метод	0.1	-
н4889	500376.20	4213669.59	Геодезический метод	0.1	-
н4890	500361.80	4213673.86	Геодезический метод	0.1	-
н4891	500353.45	4213634.74	Геодезический метод	0.1	-
н4892	500304.30	4213504.90	Геодезический метод	0.1	-
н4893	500294.70	4213475.75	Геодезический метод	0.1	-
н4894	500273.56	4213405.68	Геодезический метод	0.1	-
н4895	500275.51	4213404.94	Геодезический метод	0.1	-
н4896	500274.09	4213401.26	Геодезический метод	0.1	-
н4897	500262.90	4213367.74	Геодезический метод	0.1	-
н4898	500260.00	4213358.60	Геодезический метод	0.1	-
н4899	500256.55	4213348.99	Геодезический метод	0.1	-
н4900	500256.12	4213347.83	Геодезический метод	0.1	-
н4901	500227.55	4213253.14	Геодезический метод	0.1	-
н4902	500227.11	4213251.64	Геодезический метод	0.1	-
н4903	500227.10	4213251.64	Геодезический метод	0.1	-
н4904	500226.96	4213251.70	Геодезический метод	0.1	-
н4905	500188.23	4213267.04	Геодезический метод	0.1	-
н4906	500184.25	4213255.70	Геодезический метод	0.1	-
н4907	500145.70	4213271.31	Геодезический метод	0.1	-
н4908	500150.44	4213310.44	Геодезический метод	0.1	-
н4909	500168.16	4213366.18	Геодезический метод	0.1	-
н4910	500172.04	4213378.13	Геодезический метод	0.1	-
н4911	500189.32	4213438.62	Геодезический метод	0.1	-

3. Сведения о характерных точках части (частей) границы объекта					
Обозначение характерных точек части границы	Координаты, м		Метод определения координат характерной точки	Средняя квадратическая погрешность положения характерной точки (Mt), м	Описание обозначения точки на местности (при наличии)
	X	Y			
1	2	3	4	5	6
н4912	500201.41	4213471.86	Геодезический метод	0.1	-
н4913	500205.36	4213475.14	Геодезический метод	0.1	-
н4914	500218.00	4213506.31	Геодезический метод	0.1	-
н4915	500248.26	4213565.20	Геодезический метод	0.1	-
н4916	500261.64	4213593.74	Геодезический метод	0.1	-
н4917	500256.97	4213595.98	Геодезический метод	0.1	-
н4918	500272.13	4213622.51	Геодезический метод	0.1	-
н4919	500289.00	4213655.74	Геодезический метод	0.1	-
н4920	500296.11	4213664.40	Геодезический метод	0.1	-
н4921	500295.55	4213689.60	Геодезический метод	0.1	-
н4922	500273.72	4213732.60	Геодезический метод	0.1	-
н4923	500262.97	4213759.48	Геодезический метод	0.1	-
н4924	500252.35	4213799.04	Геодезический метод	0.1	-
н4925	500249.53	4213809.48	Геодезический метод	0.1	-
н4926	500230.18	4213846.56	Геодезический метод	0.1	-
н4927	500245.25	4213876.15	Геодезический метод	0.1	-
н4928	500275.30	4213903.45	Геодезический метод	0.1	-
н4929	500302.75	4213932.05	Геодезический метод	0.1	-
н4930	500347.25	4213959.60	Геодезический метод	0.1	-
н4931	500338.45	4213987.35	Геодезический метод	0.1	-
н4932	500258.15	4214044.95	Геодезический метод	0.1	-
н4933	500191.60	4214095.25	Геодезический метод	0.1	-
н4934	500038.35	4214202.05	Геодезический метод	0.1	-
н4935	499993.85	4214171.55	Геодезический метод	0.1	-
н4936	499966.50	4214186.65	Геодезический метод	0.1	-
н4937	500047.80	4214324.15	Геодезический метод	0.1	-

3. Сведения о характерных точках части (частей) границы объекта					
Обозначение характерных точек части границы	Координаты, м		Метод определения координат характерной точки	Средняя квадратическая погрешность положения характерной точки (Mt), м	Описание обозначения точки на местности (при наличии)
	X	Y			
1	2	3	4	5	6
н4938	500081.00	4214262.75	Геодезический метод	0.1	-
н4939	500063.55	4214257.45	Геодезический метод	0.1	-
н4940	500053.30	4214243.10	Геодезический метод	0.1	-
н4941	500148.65	4214172.80	Геодезический метод	0.1	-
н4942	500171.55	4214212.90	Геодезический метод	0.1	-
н4943	500228.55	4214170.90	Геодезический метод	0.1	-
н4944	500260.10	4214188.55	Геодезический метод	0.1	-
н4945	500263.10	4214243.75	Геодезический метод	0.1	-
н4946	500326.90	4214370.06	Геодезический метод	0.1	-
н4851	500331.25	4214372.50	Геодезический метод	0.1	-
н4947	500398.55	4213752.40	Геодезический метод	0.1	-
н4948	500398.45	4213752.15	Геодезический метод	0.1	-
н4949	500398.50	4213752.15	Геодезический метод	0.1	-
н4950	500379.98	4213688.17	Геодезический метод	0.1	-
н4951	500365.72	4213692.23	Геодезический метод	0.1	-
н4952	500376.10	4213740.80	Геодезический метод	0.1	-
н4947	500398.55	4213752.40	Геодезический метод	0.1	-
Часть 153					
н4953	500370.10	4212896.44	Геодезический метод	0.1	-
н4954	500427.80	4212879.24	Геодезический метод	0.1	-
н4955	500386.40	4212739.60	Геодезический метод	0.1	-
н4956	500466.98	4212716.98	Геодезический метод	0.1	-
н4957	500477.32	4212745.66	Геодезический метод	0.1	-
н4958	500481.54	4212761.07	Геодезический метод	0.1	-
н4959	500494.13	4212755.28	Геодезический метод	0.1	-
н4960	500524.97	4212740.96	Геодезический метод	0.1	-

3. Сведения о характерных точках части (частей) границы объекта					
Обозначение характерных точек части границы	Координаты, м		Метод определения координат характерной точки	Средняя квадратическая погрешность положения характерной точки (Mt), м	Описание обозначения точки на местности (при наличии)
	X	Y			
1	2	3	4	5	6
н4961	500506.22	4212687.67	Геодезический метод	0.1	-
н4962	500504.46	4212683.46	Геодезический метод	0.1	-
н4963	500497.75	4212657.65	Геодезический метод	0.1	-
н4964	500480.75	4212592.40	Геодезический метод	0.1	-
н4965	500476.55	4212573.25	Геодезический метод	0.1	-
н4966	500468.30	4212546.60	Геодезический метод	0.1	-
н4967	500462.85	4212533.50	Геодезический метод	0.1	-
н4968	500460.50	4212528.76	Геодезический метод	0.1	-
н4969	500465.40	4212525.05	Геодезический метод	0.1	-
н4970	500458.95	4212511.75	Геодезический метод	0.1	-
н4971	500456.30	4212513.10	Геодезический метод	0.1	-
н4972	500448.70	4212490.05	Геодезический метод	0.1	-
н4973	500446.24	4212490.76	Геодезический метод	0.1	-
н4974	500436.03	4212470.65	Геодезический метод	0.1	-
н4975	500434.70	4212466.45	Геодезический метод	0.1	-
н4976	500431.08	4212460.26	Геодезический метод	0.1	-
н4977	500427.10	4212452.86	Геодезический метод	0.1	-
н4978	500342.05	4212452.35	Геодезический метод	0.1	-
н4979	500283.69	4212445.04	Геодезический метод	0.1	-
н4980	500283.79	4212445.04	Геодезический метод	0.1	-
н4981	500272.44	4212443.61	Геодезический метод	0.1	-
н4982	500272.72	4212444.54	Геодезический метод	0.1	-
н4983	500277.05	4212459.00	Геодезический метод	0.1	-
н4984	500265.65	4212462.30	Геодезический метод	0.1	-
н4985	500265.75	4212462.55	Геодезический метод	0.1	-
н4986	500254.95	4212465.75	Геодезический метод	0.1	-

3. Сведения о характерных точках части (частей) границы объекта					
Обозначение характерных точек части границы	Координаты, м		Метод определения координат характерной точки	Средняя квадратическая погрешность положения характерной точки (Mt), м	Описание обозначения точки на местности (при наличии)
	X	Y			
1	2	3	4	5	6
н4987	500255.75	4212468.85	Геодезический метод	0.1	-
н4988	500249.95	4212470.55	Геодезический метод	0.1	-
н4989	500247.55	4212471.05	Геодезический метод	0.1	-
н4990	500264.28	4212529.44	Геодезический метод	0.1	-
н4991	500270.60	4212528.00	Геодезический метод	0.1	-
н4992	500284.95	4212526.10	Геодезический метод	0.1	-
н4993	500299.60	4212522.50	Геодезический метод	0.1	-
н4994	500310.10	4212520.50	Геодезический метод	0.1	-
н4995	500312.85	4212530.91	Геодезический метод	0.1	-
н4996	500321.05	4212529.15	Геодезический метод	0.1	-
н4997	500322.95	4212536.05	Геодезический метод	0.1	-
н4998	500325.85	4212545.75	Геодезический метод	0.1	-
н4999	500304.90	4212551.15	Геодезический метод	0.1	-
н5000	500299.85	4212552.30	Геодезический метод	0.1	-
н5001	500274.35	4212558.51	Геодезический метод	0.1	-
н5002	500272.74	4212558.98	Геодезический метод	0.1	-
н5003	500345.85	4212814.15	Геодезический метод	0.1	-
н5004	500347.74	4212813.46	Геодезический метод	0.1	-
н5005	500382.15	4212800.09	Геодезический метод	0.1	-
н5006	500399.60	4212837.10	Геодезический метод	0.1	-
н5007	500358.35	4212856.60	Геодезический метод	0.1	-
н4953	500370.10	4212896.44	Геодезический метод	0.1	-
Часть 154					
н5008	500025.60	4212215.60	Геодезический метод	0.1	-
н5009	500030.85	4212214.30	Геодезический метод	0.1	-
н5010	500042.20	4212211.85	Геодезический метод	0.1	-

3. Сведения о характерных точках части (частей) границы объекта					
Обозначение характерных точек части границы	Координаты, м		Метод определения координат характерной точки	Средняя квадратическая погрешность положения характерной точки (Mt), м	Описание обозначения точки на местности (при наличии)
	X	Y			
1	2	3	4	5	6
н5011	500065.75	4212208.15	Геодезический метод	0.1	-
н5012	500058.65	4212181.70	Геодезический метод	0.1	-
н5013	500053.55	4212183.25	Геодезический метод	0.1	-
н5014	500048.85	4212169.05	Геодезический метод	0.1	-
н5015	500046.30	4212153.75	Геодезический метод	0.1	-
н5016	500041.80	4212132.55	Геодезический метод	0.1	-
н5017	500050.55	4212130.90	Геодезический метод	0.1	-
н5018	500045.85	4212113.00	Геодезический метод	0.1	-
н5019	500085.40	4212103.35	Геодезический метод	0.1	-
н5020	500113.87	4212099.29	Геодезический метод	0.1	-
н5021	500078.20	4211931.60	Геодезический метод	0.1	-
н5022	500065.59	4211890.69	Геодезический метод	0.1	-
н5023	500067.72	4211889.91	Геодезический метод	0.1	-
н5024	500047.50	4211809.45	Геодезический метод	0.1	-
н5025	500037.25	4211770.40	Геодезический метод	0.1	-
н5026	500020.15	4211742.70	Геодезический метод	0.1	-
н5027	499996.30	4211651.58	Геодезический метод	0.1	-
н5028	499975.25	4211655.01	Геодезический метод	0.1	-
н5029	499966.36	4211656.46	Геодезический метод	0.1	-
н5030	499962.92	4211656.78	Геодезический метод	0.1	-
н5031	499962.90	4211656.78	Геодезический метод	0.1	-
н5032	499962.90	4211656.80	Геодезический метод	0.1	-
н5033	499945.35	4211660.45	Геодезический метод	0.1	-
н5034	499933.00	4211672.25	Геодезический метод	0.1	-
н5035	499931.85	4211693.30	Геодезический метод	0.1	-
н5036	499936.30	4211724.65	Геодезический метод	0.1	-

3. Сведения о характерных точках части (частей) границы объекта					
Обозначение характерных точек части границы	Координаты, м		Метод определения координат характерной точки	Средняя квадратическая погрешность положения характерной точки (Mt), м	Описание обозначения точки на местности (при наличии)
	X	Y			
1	2	3	4	5	6
н5037	499936.30	4211724.65	Геодезический метод	0.1	-
н5038	499922.75	4211729.60	Геодезический метод	0.1	-
н5039	499932.30	4211771.06	Геодезический метод	0.1	-
н5040	499946.37	4211769.16	Геодезический метод	0.1	-
н5041	499951.99	4211789.76	Геодезический метод	0.1	-
н5042	499973.85	4211873.38	Геодезический метод	0.1	-
н5043	499986.67	4211952.59	Геодезический метод	0.1	-
н5044	499988.26	4211963.91	Геодезический метод	0.1	-
н5045	500011.20	4212125.35	Геодезический метод	0.1	-
н5046	500026.51	4212175.40	Геодезический метод	0.1	-
н5047	500028.30	4212181.25	Геодезический метод	0.1	-
н5048	500024.58	4212187.03	Геодезический метод	0.1	-
н5008	500025.60	4212215.60	Геодезический метод	0.1	-
Часть 155					
н5049	500582.70	4213799.55	Геодезический метод	0.1	-
н5050	500592.35	4213796.60	Геодезический метод	0.1	-
н5051	500598.75	4213764.50	Геодезический метод	0.1	-
н5052	500619.20	4213698.65	Геодезический метод	0.1	-
н5053	500648.20	4213637.36	Геодезический метод	0.1	-
н5054	500669.85	4213588.40	Геодезический метод	0.1	-
н5055	500678.75	4213583.00	Геодезический метод	0.1	-
н5056	500745.10	4213446.35	Геодезический метод	0.1	-
н5057	500732.58	4213389.62	Геодезический метод	0.1	-
н5058	500571.35	4213436.30	Геодезический метод	0.1	-
н5059	500529.15	4213447.60	Геодезический метод	0.1	-
н5060	500531.48	4213457.12	Геодезический метод	0.1	-

3. Сведения о характерных точках части (частей) границы объекта					
Обозначение характерных точек части границы	Координаты, м		Метод определения координат характерной точки	Средняя квадратическая погрешность положения характерной точки (Mt), м	Описание обозначения точки на местности (при наличии)
	X	Y			
1	2	3	4	5	6
н5061	500531.87	4213469.42	Геодезический метод	0.1	-
н5062	500539.30	4213528.94	Геодезический метод	0.1	-
н5063	500570.02	4213625.86	Геодезический метод	0.1	-
н5064	500552.69	4213632.36	Геодезический метод	0.1	-
н5065	500574.65	4213749.60	Геодезический метод	0.1	-
н5049	500582.70	4213799.55	Геодезический метод	0.1	-
Часть 156					
н5066	500323.85	4213514.90	Геодезический метод	0.1	-
н5067	500364.15	4213504.05	Геодезический метод	0.1	-
н5068	500337.95	4213415.80	Геодезический метод	0.1	-
н5069	500363.40	4213410.75	Геодезический метод	0.1	-
н5070	500377.80	4213449.00	Геодезический метод	0.1	-
н5071	500359.00	4213453.25	Геодезический метод	0.1	-
н5072	500373.50	4213500.00	Геодезический метод	0.1	-
н5073	500496.30	4213465.75	Геодезический метод	0.1	-
н5074	500489.06	4213438.11	Геодезический метод	0.1	-
н5075	500481.25	4213417.64	Геодезический метод	0.1	-
н5076	500441.61	4213431.28	Геодезический метод	0.1	-
н5077	500405.63	4213443.78	Геодезический метод	0.1	-
н5078	500398.83	4213423.43	Геодезический метод	0.1	-
н5079	500425.29	4213414.28	Геодезический метод	0.1	-
н5080	500416.84	4213392.98	Геодезический метод	0.1	-
н5081	500416.24	4213393.10	Геодезический метод	0.1	-
н5082	500417.19	4213395.72	Геодезический метод	0.1	-
н5083	500376.99	4213407.07	Геодезический метод	0.1	-
н5084	500370.53	4213387.89	Геодезический метод	0.1	-

3. Сведения о характерных точках части (частей) границы объекта					
Обозначение характерных точек части границы	Координаты, м		Метод определения координат характерной точки	Средняя квадратическая погрешность положения характерной точки (Mt), м	Описание обозначения точки на местности (при наличии)
	X	Y			
1	2	3	4	5	6
н5085	500412.90	4213375.18	Геодезический метод	0.1	-
н5086	500407.10	4213356.55	Геодезический метод	0.1	-
н5087	500455.05	4213337.85	Геодезический метод	0.1	-
н5088	500419.85	4213229.55	Геодезический метод	0.1	-
н5089	500366.65	4213245.90	Геодезический метод	0.1	-
н5090	500360.80	4213224.60	Геодезический метод	0.1	-
н5091	500358.15	4213225.34	Геодезический метод	0.1	-
н5092	500353.85	4213209.45	Геодезический метод	0.1	-
н5093	500353.65	4213207.20	Геодезический метод	0.1	-
н5094	500356.65	4213205.85	Геодезический метод	0.1	-
н5095	500356.25	4213204.25	Геодезический метод	0.1	-
н5096	500239.15	4213241.35	Геодезический метод	0.1	-
н5066	500323.85	4213514.90	Геодезический метод	0.1	-
Часть 157					
н5097	500259.10	4213005.50	Геодезический метод	0.1	-
н5098	500325.53	4212964.72	Геодезический метод	0.1	-
н5099	500319.07	4212919.51	Геодезический метод	0.1	-
н5100	500347.01	4212902.15	Геодезический метод	0.1	-
н5101	500344.81	4212897.23	Геодезический метод	0.1	-
н5102	500332.39	4212901.28	Геодезический метод	0.1	-
н5103	500324.79	4212877.98	Геодезический метод	0.1	-
н5104	500337.20	4212873.94	Геодезический метод	0.1	-
н5105	500299.05	4212740.15	Геодезический метод	0.1	-
н5106	500274.98	4212747.22	Геодезический метод	0.1	-
н5107	500262.53	4212702.85	Геодезический метод	0.1	-
н5108	500286.85	4212695.45	Геодезический метод	0.1	-

3. Сведения о характерных точках части (частей) границы объекта					
Обозначение характерных точек части границы	Координаты, м		Метод определения координат характерной точки	Средняя квадратическая погрешность положения характерной точки (Mt), м	Описание обозначения точки на местности (при наличии)
	X	Y			
1	2	3	4	5	6
н5109	500258.60	4212607.16	Геодезический метод	0.1	-
н5110	500251.47	4212609.73	Геодезический метод	0.1	-
н5111	500223.92	4212621.69	Геодезический метод	0.1	-
н5112	500142.20	4212654.80	Геодезический метод	0.1	-
н5113	500161.60	4212724.55	Геодезический метод	0.1	-
н5114	500166.41	4212723.31	Геодезический метод	0.1	-
н5115	500176.81	4212720.69	Геодезический метод	0.1	-
н5116	500196.13	4212715.55	Геодезический метод	0.1	-
н5117	500201.15	4212736.05	Геодезический метод	0.1	-
н5118	500214.90	4212732.10	Геодезический метод	0.1	-
н5119	500226.50	4212751.50	Геодезический метод	0.1	-
н5120	500232.75	4212763.68	Геодезический метод	0.1	-
н5121	500241.60	4212773.45	Геодезический метод	0.1	-
н5122	500180.60	4212791.10	Геодезический метод	0.1	-
н5123	500185.65	4212805.44	Геодезический метод	0.1	-
н5124	500214.55	4212797.86	Геодезический метод	0.1	-
н5125	500214.60	4212792.10	Геодезический метод	0.1	-
н5126	500244.50	4212784.74	Геодезический метод	0.1	-
н5127	500252.30	4212812.25	Геодезический метод	0.1	-
н5128	500218.00	4212824.60	Геодезический метод	0.1	-
н5129	500193.60	4212830.15	Геодезический метод	0.1	-
н5130	500224.70	4212922.70	Геодезический метод	0.1	-
н5131	500247.10	4212994.45	Геодезический метод	0.1	-
н5097	500259.10	4213005.50	Геодезический метод	0.1	-
Часть 158					
н5132	500342.64	4212442.11	Геодезический метод	0.1	-

3. Сведения о характерных точках части (частей) границы объекта					
Обозначение характерных точек части границы	Координаты, м		Метод определения координат характерной точки	Средняя квадратическая погрешность положения характерной точки (Mt), м	Описание обозначения точки на местности (при наличии)
	X	Y			
1	2	3	4	5	6
н5133	500422.94	4212440.44	Геодезический метод	0.1	-
н5134	500419.25	4212429.35	Геодезический метод	0.1	-
н5135	500389.40	4212364.80	Геодезический метод	0.1	-
н5136	500382.15	4212347.25	Геодезический метод	0.1	-
н5137	500378.25	4212339.25	Геодезический метод	0.1	-
н5138	500365.40	4212308.30	Геодезический метод	0.1	-
н5139	500350.85	4212281.85	Геодезический метод	0.1	-
н5140	500341.95	4212268.50	Геодезический метод	0.1	-
н5141	500334.50	4212255.85	Геодезический метод	0.1	-
н5142	500316.45	4212184.25	Геодезический метод	0.1	-
н5143	500294.90	4212152.40	Геодезический метод	0.1	-
н5144	500271.75	4212113.98	Геодезический метод	0.1	-
н5145	500242.44	4212058.01	Геодезический метод	0.1	-
н5146	500192.82	4212086.91	Геодезический метод	0.1	-
н5147	500170.27	4212091.96	Геодезический метод	0.1	-
н5148	500169.25	4212093.11	Геодезический метод	0.1	-
н5149	500151.14	4212098.34	Геодезический метод	0.1	-
н5150	500161.84	4212142.17	Геодезический метод	0.1	-
н5151	500164.05	4212141.45	Геодезический метод	0.1	-
н5152	500204.05	4212132.60	Геодезический метод	0.1	-
н5153	500271.75	4212113.98	Геодезический метод	0.1	-
н5154	500274.85	4212141.90	Геодезический метод	0.1	-
н5155	500276.55	4212164.10	Геодезический метод	0.1	-
н5156	500277.00	4212175.50	Геодезический метод	0.1	-
н5157	500279.90	4212196.80	Геодезический метод	0.1	-
н5158	500255.95	4212204.40	Геодезический метод	0.1	-

3. Сведения о характерных точках части (частей) границы объекта					
Обозначение характерных точек части границы	Координаты, м		Метод определения координат характерной точки	Средняя квадратическая погрешность положения характерной точки (Mt), м	Описание обозначения точки на местности (при наличии)
	X	Y			
1	2	3	4	5	6
н5159	500260.25	4212221.50	Геодезический метод	0.1	-
н5160	500253.35	4212223.86	Геодезический метод	0.1	-
н5161	500256.35	4212232.90	Геодезический метод	0.1	-
н5162	500260.25	4212242.85	Геодезический метод	0.1	-
н5163	500263.25	4212254.60	Геодезический метод	0.1	-
н5164	500264.45	4212260.60	Геодезический метод	0.1	-
н5165	500269.30	4212275.85	Геодезический метод	0.1	-
н5166	500274.85	4212296.05	Геодезический метод	0.1	-
н5167	500273.90	4212297.95	Геодезический метод	0.1	-
н5168	500214.98	4212312.39	Геодезический метод	0.1	-
н5169	500208.04	4212314.08	Геодезический метод	0.1	-
н5170	500203.39	4212315.22	Геодезический метод	0.1	-
н5171	500208.48	4212334.70	Геодезический метод	0.1	-
н5172	500279.70	4212317.75	Геодезический метод	0.1	-
н5173	500283.35	4212333.94	Геодезический метод	0.1	-
н5174	500285.95	4212351.75	Геодезический метод	0.1	-
н5175	500254.80	4212359.45	Геодезический метод	0.1	-
н5176	500217.70	4212369.33	Геодезический метод	0.1	-
н5177	500224.71	4212400.31	Геодезический метод	0.1	-
н5178	500233.65	4212429.86	Геодезический метод	0.1	-
н5179	500234.82	4212436.66	Геодезический метод	0.1	-
н5180	500269.29	4212434.85	Геодезический метод	0.1	-
н5132	500342.64	4212442.11	Геодезический метод	0.1	-
Часть 159					
н5181	500524.17	4213427.46	Геодезический метод	0.1	-
н5182	500681.68	4213380.35	Геодезический метод	0.1	-

3. Сведения о характерных точках части (частей) границы объекта					
Обозначение характерных точек части границы	Координаты, м		Метод определения координат характерной точки	Средняя квадратическая погрешность положения характерной точки (Mt), м	Описание обозначения точки на местности (при наличии)
	X	Y			
1	2	3	4	5	6
н5183	500727.50	4213366.59	Геодезический метод	0.1	-
н5184	500704.15	4213260.75	Геодезический метод	0.1	-
н5185	500646.55	4213129.01	Геодезический метод	0.1	-
н5186	500615.70	4213137.10	Геодезический метод	0.1	-
н5187	500647.07	4213250.44	Геодезический метод	0.1	-
н5188	500665.77	4213312.22	Геодезический метод	0.1	-
н5189	500677.42	4213360.18	Геодезический метод	0.1	-
н5190	500671.40	4213361.78	Геодезический метод	0.1	-
н5191	500644.87	4213265.60	Геодезический метод	0.1	-
н5192	500629.35	4213270.75	Геодезический метод	0.1	-
н5193	500640.15	4213290.40	Геодезический метод	0.1	-
н5194	500553.70	4213317.10	Геодезический метод	0.1	-
н5195	500537.80	4213320.85	Геодезический метод	0.1	-
н5196	500531.55	4213322.30	Геодезический метод	0.1	-
н5197	500523.75	4213324.05	Геодезический метод	0.1	-
н5198	500520.45	4213324.80	Геодезический метод	0.1	-
н5199	500519.85	4213325.45	Геодезический метод	0.1	-
н5200	500496.60	4213333.44	Геодезический метод	0.1	-
н5201	500494.85	4213334.00	Геодезический метод	0.1	-
н5181	500524.17	4213427.46	Геодезический метод	0.1	-
Часть 160					
н5202	499389.38	4210076.23	Геодезический метод	0.1	-
н5203	499391.81	4210074.07	Геодезический метод	0.1	-
н5204	499414.60	4210054.18	Геодезический метод	0.1	-
н5205	499422.75	4210047.41	Геодезический метод	0.1	-
н5206	499431.80	4210049.15	Геодезический метод	0.1	-

3. Сведения о характерных точках части (частей) границы объекта					
Обозначение характерных точек части границы	Координаты, м		Метод определения координат характерной точки	Средняя квадратическая погрешность положения характерной точки (Mt), м	Описание обозначения точки на местности (при наличии)
	X	Y			
1	2	3	4	5	6
н5207	499441.15	4210057.00	Геодезический метод	0.1	-
н5208	499443.00	4210055.00	Геодезический метод	0.1	-
н5209	499454.30	4210058.45	Геодезический метод	0.1	-
н5210	499464.25	4210063.16	Геодезический метод	0.1	-
н5211	499468.00	4210064.85	Геодезический метод	0.1	-
н5212	499469.00	4210066.35	Геодезический метод	0.1	-
н5213	499492.60	4210049.04	Геодезический метод	0.1	-
н5214	499492.61	4210049.03	Геодезический метод	0.1	-
н5215	499485.55	4210041.85	Геодезический метод	0.1	-
н5216	499506.88	4210007.29	Геодезический метод	0.1	-
н5217	499539.16	4209955.02	Геодезический метод	0.1	-
н5218	499507.91	4209843.15	Геодезический метод	0.1	-
н5219	499537.61	4209828.51	Геодезический метод	0.1	-
н5220	499577.85	4209803.14	Геодезический метод	0.1	-
н5221	499582.93	4209801.69	Геодезический метод	0.1	-
н5222	499594.51	4209798.42	Геодезический метод	0.1	-
н5223	499604.82	4209837.93	Геодезический метод	0.1	-
н5224	499619.10	4209824.30	Геодезический метод	0.1	-
н5225	499623.60	4209791.00	Геодезический метод	0.1	-
н5226	499628.78	4209776.74	Геодезический метод	0.1	-
н5227	499629.09	4209776.50	Геодезический метод	0.1	-
н5228	499657.76	4209696.92	Геодезический метод	0.1	-
н5229	499566.82	4209761.41	Геодезический метод	0.1	-
н5230	499450.82	4209843.69	Геодезический метод	0.1	-
н5231	499448.35	4209845.45	Геодезический метод	0.1	-
н5232	499446.72	4209847.37	Геодезический метод	0.1	-

3. Сведения о характерных точках части (частей) границы объекта					
Обозначение характерных точек части границы	Координаты, м		Метод определения координат характерной точки	Средняя квадратическая погрешность положения характерной точки (Mt), м	Описание обозначения точки на местности (при наличии)
	X	Y			
1	2	3	4	5	6
н5233	499433.87	4209862.93	Геодезический метод	0.1	-
н5234	499442.55	4209876.92	Геодезический метод	0.1	-
н5235	499415.96	4209900.00	Геодезический метод	0.1	-
н5236	499464.46	4209970.00	Геодезический метод	0.1	-
н5237	499481.17	4209990.37	Геодезический метод	0.1	-
н5238	499438.10	4210035.65	Геодезический метод	0.1	-
н5239	499411.25	4209997.76	Геодезический метод	0.1	-
н5240	499360.90	4210036.15	Геодезический метод	0.1	-
н5241	499375.30	4210057.90	Геодезический метод	0.1	-
н5202	499389.38	4210076.23	Геодезический метод	0.1	-
Часть 161					
н5242	500140.59	4212055.07	Геодезический метод	0.1	-
н5243	500181.25	4212044.80	Геодезический метод	0.1	-
н5244	500196.31	4212037.11	Геодезический метод	0.1	-
н5245	500210.02	4212030.12	Геодезический метод	0.1	-
н5246	500223.36	4212023.87	Геодезический метод	0.1	-
н5247	500210.30	4212000.50	Геодезический метод	0.1	-
н5248	500183.65	4211974.40	Геодезический метод	0.1	-
н5249	500168.65	4211961.30	Геодезический метод	0.1	-
н5250	500165.70	4211958.78	Геодезический метод	0.1	-
н5251	500154.47	4211966.84	Геодезический метод	0.1	-
н5252	500152.28	4211960.14	Геодезический метод	0.1	-
н5253	500144.84	4211931.26	Геодезический метод	0.1	-
н5254	500137.80	4211903.75	Геодезический метод	0.1	-
н5255	500145.11	4211902.78	Геодезический метод	0.1	-
н5256	500149.07	4211902.35	Геодезический метод	0.1	-

3. Сведения о характерных точках части (частей) границы объекта					
Обозначение характерных точек части границы	Координаты, м		Метод определения координат характерной точки	Средняя квадратическая погрешность положения характерной точки (Mt), м	Описание обозначения точки на местности (при наличии)
	X	Y			
1	2	3	4	5	6
н5257	500133.43	4211860.24	Геодезический метод	0.1	-
н5258	500122.39	4211817.98	Геодезический метод	0.1	-
н5259	500075.39	4211638.10	Геодезический метод	0.1	-
н5260	500017.65	4211648.00	Геодезический метод	0.1	-
н5261	500006.67	4211649.88	Геодезический метод	0.1	-
н5262	500019.99	4211712.83	Геодезический метод	0.1	-
н5263	500034.71	4211732.45	Геодезический метод	0.1	-
н5264	500054.64	4211788.56	Геодезический метод	0.1	-
н5265	500064.11	4211839.36	Геодезический метод	0.1	-
н5266	500074.22	4211835.65	Геодезический метод	0.1	-
н5267	500102.93	4211908.23	Геодезический метод	0.1	-
н5268	500117.42	4211961.67	Геодезический метод	0.1	-
н5269	500124.41	4211960.33	Геодезический метод	0.1	-
н5270	500127.36	4211975.26	Геодезический метод	0.1	-
н5271	500134.14	4212002.23	Геодезический метод	0.1	-
н5272	500131.07	4212003.44	Геодезический метод	0.1	-
н5273	500137.75	4212031.58	Геодезический метод	0.1	-
н5242	500140.59	4212055.07	Геодезический метод	0.1	-
Часть 162					
н5274	499687.10	4210273.00	Геодезический метод	0.1	-
н5275	499688.55	4210272.60	Геодезический метод	0.1	-
н5276	499693.50	4210270.35	Геодезический метод	0.1	-
н5277	499700.03	4210267.92	Геодезический метод	0.1	-
н5278	499711.51	4210263.67	Геодезический метод	0.1	-
н5279	499715.81	4210261.86	Геодезический метод	0.1	-
н5280	499748.79	4210247.70	Геодезический метод	0.1	-

3. Сведения о характерных точках части (частей) границы объекта					
Обозначение характерных точек части границы	Координаты, м		Метод определения координат характерной точки	Средняя квадратическая погрешность положения характерной точки (Mt), м	Описание обозначения точки на местности (при наличии)
	X	Y			
1	2	3	4	5	6
н5281	499748.80	4210247.70	Геодезический метод	0.1	-
н5282	499748.82	4210247.68	Геодезический метод	0.1	-
н5283	499750.41	4210247.02	Геодезический метод	0.1	-
н5284	499748.06	4210241.53	Геодезический метод	0.1	-
н5285	499748.03	4210241.46	Геодезический метод	0.1	-
н5286	499726.58	4210199.97	Геодезический метод	0.1	-
н5287	499716.98	4210173.10	Геодезический метод	0.1	-
н5288	499701.62	4210127.97	Геодезический метод	0.1	-
н5289	499710.26	4210116.45	Геодезический метод	0.1	-
н5290	499696.82	4210095.33	Геодезический метод	0.1	-
н5291	499702.94	4210085.80	Геодезический метод	0.1	-
н5292	499735.81	4210034.57	Геодезический метод	0.1	-
н5293	499731.75	4210030.20	Геодезический метод	0.1	-
н5294	499672.61	4209973.64	Геодезический метод	0.1	-
н5295	499642.32	4210012.06	Геодезический метод	0.1	-
н5296	499639.75	4210009.45	Геодезический метод	0.1	-
н5297	499639.73	4210009.47	Геодезический метод	0.1	-
н5298	499630.08	4210016.84	Геодезический метод	0.1	-
н5299	499621.46	4210029.82	Геодезический метод	0.1	-
н5300	499591.75	4210068.35	Геодезический метод	0.1	-
н5274	499687.10	4210273.00	Геодезический метод	0.1	-
Часть 163					
н5301	499484.60	4210463.21	Геодезический метод	0.1	-
н5302	499521.56	4210426.28	Геодезический метод	0.1	-
н5303	499530.08	4210418.00	Геодезический метод	0.1	-
н5304	499539.18	4210414.40	Геодезический метод	0.1	-

3. Сведения о характерных точках части (частей) границы объекта					
Обозначение характерных точек части границы	Координаты, м		Метод определения координат характерной точки	Средняя квадратическая погрешность положения характерной точки (Mt), м	Описание обозначения точки на местности (при наличии)
	X	Y			
1	2	3	4	5	6
н5305	499533.02	4210374.76	Геодезический метод	0.1	-
н5306	499531.82	4210367.51	Геодезический метод	0.1	-
н5307	499525.30	4210352.99	Геодезический метод	0.1	-
н5308	499522.30	4210354.60	Геодезический метод	0.1	-
н5309	499500.52	4210366.28	Геодезический метод	0.1	-
н5310	499489.61	4210375.02	Геодезический метод	0.1	-
н5311	499484.59	4210378.57	Геодезический метод	0.1	-
н5312	499476.00	4210366.61	Геодезический метод	0.1	-
н5313	499472.49	4210364.71	Геодезический метод	0.1	-
н5314	499449.78	4210333.10	Геодезический метод	0.1	-
н5315	499447.95	4210333.40	Геодезический метод	0.1	-
н5316	499428.59	4210302.46	Геодезический метод	0.1	-
н5317	499435.71	4210298.00	Геодезический метод	0.1	-
н5318	499495.45	4210263.64	Геодезический метод	0.1	-
н5319	499443.60	4210193.15	Геодезический метод	0.1	-
н5320	499333.30	4210254.74	Геодезический метод	0.1	-
н5321	499349.35	4210279.80	Геодезический метод	0.1	-
н5322	499379.45	4210260.30	Геодезический метод	0.1	-
н5323	499403.60	4210246.35	Геодезический метод	0.1	-
н5324	499411.70	4210259.34	Геодезический метод	0.1	-
н5325	499421.30	4210274.95	Геодезический метод	0.1	-
н5326	499369.30	4210310.90	Геодезический метод	0.1	-
н5327	499377.43	4210327.06	Геодезический метод	0.1	-
н5328	499389.37	4210343.73	Геодезический метод	0.1	-
н5329	499390.06	4210343.32	Геодезический метод	0.1	-
н5330	499466.75	4210463.04	Геодезический метод	0.1	-

3. Сведения о характерных точках части (частей) границы объекта					
Обозначение характерных точек части границы	Координаты, м		Метод определения координат характерной точки	Средняя квадратическая погрешность положения характерной точки (Mt), м	Описание обозначения точки на местности (при наличии)
	X	Y			
1	2	3	4	5	6
н5301	499484.60	4210463.21	Геодезический метод	0.1	-
Часть 164					
н5331	500138.85	4212644.55	Геодезический метод	0.1	-
н5332	500256.04	4212600.46	Геодезический метод	0.1	-
н5333	500233.24	4212505.25	Геодезический метод	0.1	-
н5334	500218.96	4212451.21	Геодезический метод	0.1	-
н5335	500218.96	4212451.21	Геодезический метод	0.1	-
н5336	500218.95	4212451.20	Геодезический метод	0.1	-
н5337	500091.45	4212482.70	Геодезический метод	0.1	-
н5331	500138.85	4212644.55	Геодезический метод	0.1	-
н5338	500120.85	4212579.10	Геодезический метод	0.1	-
н5339	500129.75	4212576.45	Геодезический метод	0.1	-
н5340	500129.90	4212576.91	Геодезический метод	0.1	-
н5341	500145.30	4212572.90	Геодезический метод	0.1	-
н5342	500147.60	4212572.05	Геодезический метод	0.1	-
н5343	500152.25	4212570.60	Геодезический метод	0.1	-
н5344	500151.35	4212567.80	Геодезический метод	0.1	-
н5345	500155.10	4212566.60	Геодезический метод	0.1	-
н5346	500154.85	4212565.24	Геодезический метод	0.1	-
н5347	500195.45	4212553.85	Геодезический метод	0.1	-
н5348	500198.10	4212566.20	Геодезический метод	0.1	-
н5349	500208.40	4212564.15	Геодезический метод	0.1	-
н5350	500210.12	4212563.82	Геодезический метод	0.1	-
н5351	500228.80	4212560.10	Геодезический метод	0.1	-
н5352	500232.00	4212559.50	Геодезический метод	0.1	-
н5353	500232.64	4212559.37	Геодезический метод	0.1	-

3. Сведения о характерных точках части (частей) границы объекта					
Обозначение характерных точек части границы	Координаты, м		Метод определения координат характерной точки	Средняя квадратическая погрешность положения характерной точки (Mt), м	Описание обозначения точки на местности (при наличии)
	X	Y			
1	2	3	4	5	6
н5354	500236.35	4212558.66	Геодезический метод	0.1	-
н5355	500244.90	4212556.95	Геодезический метод	0.1	-
н5356	500245.58	4212556.79	Геодезический метод	0.1	-
н5357	500239.50	4212531.41	Геодезический метод	0.1	-
н5358	500238.25	4212531.80	Геодезический метод	0.1	-
н5359	500221.25	4212535.66	Геодезический метод	0.1	-
н5360	500215.70	4212515.75	Геодезический метод	0.1	-
н5361	500202.20	4212518.70	Геодезический метод	0.1	-
н5362	500200.25	4212513.10	Геодезический метод	0.1	-
н5363	500187.50	4212517.20	Геодезический метод	0.1	-
н5364	500191.95	4212537.90	Геодезический метод	0.1	-
н5365	500149.45	4212548.55	Геодезический метод	0.1	-
н5366	500150.20	4212552.44	Геодезический метод	0.1	-
н5367	500147.30	4212553.35	Геодезический метод	0.1	-
н5368	500146.25	4212554.10	Геодезический метод	0.1	-
н5369	500142.20	4212555.40	Геодезический метод	0.1	-
н5370	500130.10	4212558.95	Геодезический метод	0.1	-
н5371	500122.70	4212561.25	Геодезический метод	0.1	-
н5372	500116.95	4212562.60	Геодезический метод	0.1	-
н5373	500119.95	4212576.25	Геодезический метод	0.1	-
н5338	500120.85	4212579.10	Геодезический метод	0.1	-
Часть 165					
н5374	499233.10	4210304.90	Геодезический метод	0.1	-
н5375	499232.75	4210304.25	Геодезический метод	0.1	-
н5376	499318.20	4210256.70	Геодезический метод	0.1	-
н5377	499241.58	4210137.93	Геодезический метод	0.1	-

3. Сведения о характерных точках части (частей) границы объекта					
Обозначение характерных точек части границы	Координаты, м		Метод определения координат характерной точки	Средняя квадратическая погрешность положения характерной точки (Mt), м	Описание обозначения точки на местности (при наличии)
	X	Y			
1	2	3	4	5	6
н5378	499248.65	4210132.40	Геодезический метод	0.1	-
н5379	499228.30	4210098.66	Геодезический метод	0.1	-
н5380	499211.90	4210115.45	Геодезический метод	0.1	-
н5381	499173.14	4210136.40	Геодезический метод	0.1	-
н5382	499169.91	4210138.26	Геодезический метод	0.1	-
н5383	499155.51	4210171.86	Геодезический метод	0.1	-
н5384	499160.31	4210206.66	Геодезический метод	0.1	-
н5385	499188.40	4210245.54	Геодезический метод	0.1	-
н5386	499191.25	4210270.50	Геодезический метод	0.1	-
н5387	499202.56	4210293.44	Геодезический метод	0.1	-
н5388	499203.90	4210292.65	Геодезический метод	0.1	-
н5389	499220.60	4210282.05	Геодезический метод	0.1	-
н5374	499233.10	4210304.90	Геодезический метод	0.1	-
Часть 166					
н5390	500483.15	4213295.20	Геодезический метод	0.1	-
н5391	500485.20	4213294.60	Геодезический метод	0.1	-
н5392	500486.20	4213294.33	Геодезический метод	0.1	-
н5393	500489.38	4213293.48	Геодезический метод	0.1	-
н5394	500506.05	4213287.95	Геодезический метод	0.1	-
н5395	500520.85	4213282.49	Геодезический метод	0.1	-
н5396	500520.80	4213282.14	Геодезический метод	0.1	-
н5397	500520.68	4213281.51	Геодезический метод	0.1	-
н5398	500520.70	4213281.51	Геодезический метод	0.1	-
н5399	500520.70	4213281.50	Геодезический метод	0.1	-
н5400	500531.55	4213279.10	Геодезический метод	0.1	-
н5401	500561.70	4213269.75	Геодезический метод	0.1	-

3. Сведения о характерных точках части (частей) границы объекта					
Обозначение характерных точек части границы	Координаты, м		Метод определения координат характерной точки	Средняя квадратическая погрешность положения характерной точки (Mt), м	Описание обозначения точки на местности (при наличии)
	X	Y			
1	2	3	4	5	6
н5402	500637.72	4213242.88	Геодезический метод	0.1	-
н5403	500604.00	4213138.40	Геодезический метод	0.1	-
н5404	500549.75	4213151.95	Геодезический метод	0.1	-
н5405	500553.25	4213163.24	Геодезический метод	0.1	-
н5406	500555.80	4213171.55	Геодезический метод	0.1	-
н5407	500505.25	4213185.30	Геодезический метод	0.1	-
н5408	500468.25	4213195.05	Геодезический метод	0.1	-
н5409	500459.85	4213197.35	Геодезический метод	0.1	-
н5410	500453.87	4213199.14	Геодезический метод	0.1	-
н5390	500483.15	4213295.20	Геодезический метод	0.1	-
Часть 167					
н5411	500049.08	4212689.96	Геодезический метод	0.1	-
н5412	500126.10	4212655.55	Геодезический метод	0.1	-
н5413	500106.80	4212581.90	Геодезический метод	0.1	-
н5414	500084.75	4212515.85	Геодезический метод	0.1	-
н5415	500030.40	4212534.50	Геодезический метод	0.1	-
н5416	500026.40	4212521.10	Геодезический метод	0.1	-
н5417	500002.20	4212530.45	Геодезический метод	0.1	-
н5418	499996.90	4212518.85	Геодезический метод	0.1	-
н5419	499995.35	4212514.15	Геодезический метод	0.1	-
н5420	499992.00	4212515.60	Геодезический метод	0.1	-
н5421	499983.85	4212546.10	Геодезический метод	0.1	-
н5422	499983.62	4212546.88	Геодезический метод	0.1	-
н5423	499989.25	4212543.51	Геодезический метод	0.1	-
н5424	499990.00	4212544.62	Геодезический метод	0.1	-
н5425	499990.00	4212544.62	Геодезический метод	0.1	-

3. Сведения о характерных точках части (частей) границы объекта					
Обозначение характерных точек части границы	Координаты, м		Метод определения координат характерной точки	Средняя квадратическая погрешность положения характерной точки (Mt), м	Описание обозначения точки на местности (при наличии)
	X	Y			
1	2	3	4	5	6
н5426	500007.33	4212570.54	Геодезический метод	0.1	-
н5427	499995.26	4212577.65	Геодезический метод	0.1	-
н5428	499995.24	4212577.66	Геодезический метод	0.1	-
н5429	499990.92	4212580.21	Геодезический метод	0.1	-
н5430	499999.10	4212593.33	Геодезический метод	0.1	-
н5431	499999.12	4212593.37	Геодезический метод	0.1	-
н5432	500004.46	4212601.95	Геодезический метод	0.1	-
н5433	499997.41	4212605.75	Геодезический метод	0.1	-
н5434	499998.85	4212611.92	Геодезический метод	0.1	-
н5435	500003.18	4212622.14	Геодезический метод	0.1	-
н5436	500003.19	4212622.12	Геодезический метод	0.1	-
н5437	500003.58	4212621.95	Геодезический метод	0.1	-
н5438	500003.69	4212621.89	Геодезический метод	0.1	-
н5439	500006.10	4212620.79	Геодезический метод	0.1	-
н5440	500007.44	4212623.40	Геодезический метод	0.1	-
н5441	500008.51	4212625.49	Геодезический метод	0.1	-
н5442	500018.99	4212645.98	Геодезический метод	0.1	-
н5443	500024.89	4212643.10	Геодезический метод	0.1	-
н5444	500025.43	4212642.84	Геодезический метод	0.1	-
н5411	500049.08	4212689.96	Геодезический метод	0.1	-
Часть 168					
н5445	500019.00	4212645.95	Геодезический метод	0.1	-
н5446	500007.68	4212623.88	Геодезический метод	0.1	-
н5447	500008.51	4212625.49	Геодезический метод	0.1	-
н5445	500019.00	4212645.95	Геодезический метод	0.1	-
Часть 169					

3. Сведения о характерных точках части (частей) границы объекта					
Обозначение характерных точек части границы	Координаты, м		Метод определения координат характерной точки	Средняя квадратическая погрешность положения характерной точки (Mt), м	Описание обозначения точки на местности (при наличии)
	X	Y			
1	2	3	4	5	6
н5448	500282.28	4213207.82	Геодезический метод	0.1	-
н5449	500329.26	4213192.76	Геодезический метод	0.1	-
н5450	500344.71	4213187.91	Геодезический метод	0.1	-
н5451	500405.25	4213166.25	Геодезический метод	0.1	-
н5452	500383.94	4213093.10	Геодезический метод	0.1	-
н5453	500355.21	4213101.71	Геодезический метод	0.1	-
н5454	500334.88	4213107.82	Геодезический метод	0.1	-
н5455	500314.06	4213037.83	Геодезический метод	0.1	-
н5456	500310.88	4213039.00	Геодезический метод	0.1	-
н5457	500299.22	4213041.42	Геодезический метод	0.1	-
н5458	500267.16	4213052.96	Геодезический метод	0.1	-
н5459	500287.86	4213101.80	Геодезический метод	0.1	-
н5460	500291.18	4213112.89	Геодезический метод	0.1	-
н5461	500246.72	4213129.11	Геодезический метод	0.1	-
н5462	500253.12	4213145.27	Геодезический метод	0.1	-
н5463	500261.11	4213142.48	Геодезический метод	0.1	-
н5464	500266.50	4213158.55	Геодезический метод	0.1	-
н5465	500270.93	4213170.84	Геодезический метод	0.1	-
н5466	500270.25	4213171.08	Геодезический метод	0.1	-
н5467	500272.31	4213177.31	Геодезический метод	0.1	-
н5468	500276.33	4213189.49	Геодезический метод	0.1	-
н5469	500280.32	4213201.95	Геодезический метод	0.1	-
н5470	500281.76	4213206.31	Геодезический метод	0.1	-
н5448	500282.28	4213207.82	Геодезический метод	0.1	-
Часть 170					
н5471	500082.95	4212472.40	Геодезический метод	0.1	-

3. Сведения о характерных точках части (частей) границы объекта					
Обозначение характерных точек части границы	Координаты, м		Метод определения координат характерной точки	Средняя квадратическая погрешность положения характерной точки (Mt), м	Описание обозначения точки на местности (при наличии)
	X	Y			
1	2	3	4	5	6
н5472	500154.80	4212452.86	Геодезический метод	0.1	-
н5473	500149.50	4212437.20	Геодезический метод	0.1	-
н5474	500144.05	4212421.10	Геодезический метод	0.1	-
н5475	500171.50	4212412.76	Геодезический метод	0.1	-
н5476	500178.05	4212411.90	Геодезический метод	0.1	-
н5477	500181.55	4212410.95	Геодезический метод	0.1	-
н5478	500183.75	4212410.40	Геодезический метод	0.1	-
н5479	500184.75	4212414.05	Геодезический метод	0.1	-
н5480	500201.75	4212410.65	Геодезический метод	0.1	-
н5481	500196.34	4212390.69	Геодезический метод	0.1	-
н5482	500195.84	4212391.05	Геодезический метод	0.1	-
н5483	500167.25	4212397.85	Геодезический метод	0.1	-
н5484	500139.40	4212406.50	Геодезический метод	0.1	-
н5485	500107.80	4212415.30	Геодезический метод	0.1	-
н5486	500105.10	4212398.55	Геодезический метод	0.1	-
н5487	500099.60	4212388.00	Геодезический метод	0.1	-
н5488	500101.60	4212367.50	Геодезический метод	0.1	-
н5489	500091.45	4212321.40	Геодезический метод	0.1	-
н5490	500083.85	4212292.50	Геодезический метод	0.1	-
н5491	500089.40	4212290.95	Геодезический метод	0.1	-
н5492	500082.50	4212266.70	Геодезический метод	0.1	-
н5493	500076.40	4212268.15	Геодезический метод	0.1	-
н5494	500072.45	4212249.65	Геодезический метод	0.1	-
н5495	500069.25	4212221.40	Геодезический метод	0.1	-
н5496	500026.35	4212231.55	Геодезический метод	0.1	-
н5497	500035.35	4212304.04	Геодезический метод	0.1	-

3. Сведения о характерных точках части (частей) границы объекта					
Обозначение характерных точек части границы	Координаты, м		Метод определения координат характерной точки	Средняя квадратическая погрешность положения характерной точки (Mt), м	Описание обозначения точки на местности (при наличии)
	X	Y			
1	2	3	4	5	6
н5498	500041.40	4212333.15	Геодезический метод	0.1	-
н5499	500072.30	4212438.15	Геодезический метод	0.1	-
н5471	500082.95	4212472.40	Геодезический метод	0.1	-
Часть 171					
н5500	499940.87	4212514.17	Геодезический метод	0.1	-
н5501	499941.20	4212514.10	Геодезический метод	0.1	-
н5502	500064.65	4212474.56	Геодезический метод	0.1	-
н5503	500034.90	4212377.70	Геодезический метод	0.1	-
н5504	500032.19	4212365.57	Геодезический метод	0.1	-
н5505	500028.87	4212366.25	Геодезический метод	0.1	-
н5506	500025.95	4212366.85	Геодезический метод	0.1	-
н5507	500012.75	4212368.19	Геодезический метод	0.1	-
н5508	500002.78	4212369.22	Геодезический метод	0.1	-
н5509	499996.55	4212369.55	Геодезический метод	0.1	-
н5510	499938.80	4212370.55	Геодезический метод	0.1	-
н5511	499943.30	4212380.60	Геодезический метод	0.1	-
н5512	499973.30	4212380.35	Геодезический метод	0.1	-
н5513	499982.40	4212428.95	Геодезический метод	0.1	-
н5514	499938.90	4212441.65	Геодезический метод	0.1	-
н5500	499940.87	4212514.17	Геодезический метод	0.1	-
Часть 172					
н5515	499951.70	4209674.90	Геодезический метод	0.1	-
н5516	499974.95	4209658.00	Геодезический метод	0.1	-
н5517	499975.35	4209641.30	Геодезический метод	0.1	-
н5518	499904.75	4209516.40	Геодезический метод	0.1	-
н5519	499799.10	4209593.70	Геодезический метод	0.1	-

3. Сведения о характерных точках части (частей) границы объекта					
Обозначение характерных точек части границы	Координаты, м		Метод определения координат характерной точки	Средняя квадратическая погрешность положения характерной точки (Mt), м	Описание обозначения точки на местности (при наличии)
	X	Y			
1	2	3	4	5	6
н5520	499831.20	4209639.70	Геодезический метод	0.1	-
н5521	499896.10	4209598.50	Геодезический метод	0.1	-
н5522	499937.25	4209653.55	Геодезический метод	0.1	-
н5515	499951.70	4209674.90	Геодезический метод	0.1	-
Часть 173					
н5523	500105.30	4212896.10	Геодезический метод	0.1	-
н5524	500188.05	4212867.54	Геодезический метод	0.1	-
н5525	500187.79	4212866.48	Геодезический метод	0.1	-
н5526	500182.96	4212850.20	Геодезический метод	0.1	-
н5527	500157.35	4212769.40	Геодезический метод	0.1	-
н5528	500136.45	4212773.80	Геодезический метод	0.1	-
н5529	500089.25	4212788.34	Геодезический метод	0.1	-
н5530	500083.46	4212772.97	Геодезический метод	0.1	-
н5531	500072.77	4212777.59	Геодезический метод	0.1	-
н5532	500058.86	4212782.12	Геодезический метод	0.1	-
н5533	500046.80	4212748.05	Геодезический метод	0.1	-
н5534	500046.97	4212740.12	Геодезический метод	0.1	-
н5535	500043.76	4212734.44	Геодезический метод	0.1	-
н5536	500046.63	4212732.76	Геодезический метод	0.1	-
н5537	500047.88	4212727.11	Геодезический метод	0.1	-
н5538	500045.81	4212721.24	Геодезический метод	0.1	-
н5539	500044.26	4212716.92	Геодезический метод	0.1	-
н5540	500032.30	4212732.25	Геодезический метод	0.1	-
н5523	500105.30	4212896.10	Геодезический метод	0.1	-
Часть 174					
н5541	499305.33	4210212.38	Геодезический метод	0.1	-

3. Сведения о характерных точках части (частей) границы объекта					
Обозначение характерных точек части границы	Координаты, м		Метод определения координат характерной точки	Средняя квадратическая погрешность положения характерной точки (Mt), м	Описание обозначения точки на местности (при наличии)
	X	Y			
1	2	3	4	5	6
н5542	499356.10	4210170.65	Геодезический метод	0.1	-
н5543	499336.05	4210139.30	Геодезический метод	0.1	-
н5544	499323.77	4210125.01	Геодезический метод	0.1	-
н5545	499312.00	4210107.30	Геодезический метод	0.1	-
н5546	499370.64	4210069.22	Геодезический метод	0.1	-
н5547	499341.75	4210028.34	Геодезический метод	0.1	-
н5548	499244.30	4210115.25	Геодезический метод	0.1	-
н5549	499258.25	4210140.30	Геодезический метод	0.1	-
н5550	499270.27	4210159.76	Геодезический метод	0.1	-
н5551	499279.05	4210173.29	Геодезический метод	0.1	-
н5541	499305.33	4210212.38	Геодезический метод	0.1	-
Часть 175					
н5552	499790.25	4209988.50	Геодезический метод	0.1	-
н5553	499908.15	4209893.44	Геодезический метод	0.1	-
н5554	499908.98	4209892.77	Геодезический метод	0.1	-
н5555	499908.98	4209892.76	Геодезический метод	0.1	-
н5556	499909.00	4209892.75	Геодезический метод	0.1	-
н5557	499920.32	4209870.78	Геодезический метод	0.1	-
н5558	499928.55	4209854.81	Геодезический метод	0.1	-
н5559	499932.06	4209845.94	Геодезический метод	0.1	-
н5560	499946.80	4209808.75	Геодезический метод	0.1	-
н5561	499950.65	4209778.96	Геодезический метод	0.1	-
н5562	499954.45	4209738.65	Геодезический метод	0.1	-
н5563	499948.75	4209706.25	Геодезический метод	0.1	-
н5564	499902.90	4209747.20	Геодезический метод	0.1	-
н5565	499874.45	4209755.75	Геодезический метод	0.1	-

3. Сведения о характерных точках части (частей) границы объекта					
Обозначение характерных точек части границы	Координаты, м		Метод определения координат характерной точки	Средняя квадратическая погрешность положения характерной точки (Mt), м	Описание обозначения точки на местности (при наличии)
	X	Y			
1	2	3	4	5	6
н5566	499919.70	4209826.70	Геодезический метод	0.1	-
н5567	499919.70	4209826.75	Геодезический метод	0.1	-
н5568	499920.10	4209828.24	Геодезический метод	0.1	-
н5569	499919.70	4209829.75	Геодезический метод	0.1	-
н5570	499919.30	4209830.30	Геодезический метод	0.1	-
н5571	499897.45	4209854.14	Геодезический метод	0.1	-
н5572	499888.57	4209856.89	Геодезический метод	0.1	-
н5573	499873.08	4209880.73	Геодезический метод	0.1	-
н5574	499873.05	4209880.75	Геодезический метод	0.1	-
н5575	499870.05	4209885.38	Геодезический метод	0.1	-
н5576	499862.89	4209896.39	Геодезический метод	0.1	-
н5577	499808.84	4209949.88	Геодезический метод	0.1	-
н5578	499784.35	4209981.66	Геодезический метод	0.1	-
н5579	499789.62	4209988.03	Геодезический метод	0.1	-
н5580	499789.75	4209987.92	Геодезический метод	0.1	-
н5552	499790.25	4209988.50	Геодезический метод	0.1	-
Часть 176					
н5581	499413.45	4210494.65	Геодезический метод	0.1	-
н5582	499451.00	4210464.50	Геодезический метод	0.1	-
н5583	499379.35	4210354.70	Геодезический метод	0.1	-
н5584	499358.40	4210370.36	Геодезический метод	0.1	-
н5585	499314.45	4210402.00	Геодезический метод	0.1	-
н5586	499360.05	4210478.35	Геодезический метод	0.1	-
н5587	499388.50	4210466.00	Геодезический метод	0.1	-
н5581	499413.45	4210494.65	Геодезический метод	0.1	-
Часть 177					

3. Сведения о характерных точках части (частей) границы объекта					
Обозначение характерных точек части границы	Координаты, м		Метод определения координат характерной точки	Средняя квадратическая погрешность положения характерной точки (Mt), м	Описание обозначения точки на местности (при наличии)
	X	Y			
1	2	3	4	5	6
н5588	499763.55	4209982.40	Геодезический метод	0.1	-
н5589	499766.90	4209979.60	Геодезический метод	0.1	-
н5590	499859.32	4209886.84	Геодезический метод	0.1	-
н5591	499834.78	4209856.50	Геодезический метод	0.1	-
н5592	499826.98	4209846.36	Геодезический метод	0.1	-
н5593	499812.15	4209857.95	Геодезический метод	0.1	-
н5594	499819.40	4209868.15	Геодезический метод	0.1	-
н5595	499790.05	4209891.60	Геодезический метод	0.1	-
н5596	499796.40	4209900.20	Геодезический метод	0.1	-
н5597	499779.50	4209915.00	Геодезический метод	0.1	-
н5598	499729.50	4209863.85	Геодезический метод	0.1	-
н5599	499695.05	4209894.40	Геодезический метод	0.1	-
н5600	499698.90	4209899.20	Геодезический метод	0.1	-
н5601	499704.15	4209905.40	Геодезический метод	0.1	-
н5602	499712.65	4209915.25	Геодезический метод	0.1	-
н5603	499720.75	4209926.20	Геодезический метод	0.1	-
н5604	499723.50	4209931.70	Геодезический метод	0.1	-
н5605	499728.10	4209937.55	Геодезический метод	0.1	-
н5606	499731.10	4209940.65	Геодезический метод	0.1	-
н5588	499763.55	4209982.40	Геодезический метод	0.1	-
Часть 178					
н5607	499608.38	4210350.22	Геодезический метод	0.1	-
н5608	499652.17	4210325.09	Геодезический метод	0.1	-
н5609	499639.10	4210295.90	Геодезический метод	0.1	-
н5610	499627.35	4210299.25	Геодезический метод	0.1	-
н5611	499621.59	4210285.65	Геодезический метод	0.1	-

3. Сведения о характерных точках части (частей) границы объекта					
Обозначение характерных точек части границы	Координаты, м		Метод определения координат характерной точки	Средняя квадратическая погрешность положения характерной точки (Mt), м	Описание обозначения точки на местности (при наличии)
	X	Y			
1	2	3	4	5	6
н5612	499616.16	4210272.78	Геодезический метод	0.1	-
н5613	499575.92	4210289.91	Геодезический метод	0.1	-
н5614	499571.68	4210275.32	Геодезический метод	0.1	-
н5615	499569.65	4210262.10	Геодезический метод	0.1	-
н5616	499563.28	4210247.28	Геодезический метод	0.1	-
н5617	499558.45	4210236.00	Геодезический метод	0.1	-
н5618	499562.63	4210234.17	Геодезический метод	0.1	-
н5619	499600.06	4210216.63	Геодезический метод	0.1	-
н5620	499604.88	4210214.38	Геодезический метод	0.1	-
н5621	499637.78	4210199.38	Геодезический метод	0.1	-
н5622	499634.43	4210191.98	Геодезический метод	0.1	-
н5623	499627.65	4210178.12	Геодезический метод	0.1	-
н5624	499621.79	4210165.61	Геодезический метод	0.1	-
н5625	499619.90	4210161.38	Геодезический метод	0.1	-
н5626	499607.09	4210133.17	Геодезический метод	0.1	-
н5627	499576.45	4210147.15	Геодезический метод	0.1	-
н5628	499580.79	4210154.67	Геодезический метод	0.1	-
н5629	499560.27	4210168.71	Геодезический метод	0.1	-
н5630	499557.10	4210171.13	Геодезический метод	0.1	-
н5631	499579.37	4210209.14	Геодезический метод	0.1	-
н5632	499557.29	4210221.90	Геодезический метод	0.1	-
н5633	499533.40	4210185.64	Геодезический метод	0.1	-
н5634	499529.29	4210188.50	Геодезический метод	0.1	-
н5635	499554.90	4210232.52	Геодезический метод	0.1	-
н5636	499561.22	4210259.53	Геодезический метод	0.1	-
н5637	499580.31	4210311.88	Геодезический метод	0.1	-

3. Сведения о характерных точках части (частей) границы объекта					
Обозначение характерных точек части границы	Координаты, м		Метод определения координат характерной точки	Средняя квадратическая погрешность положения характерной точки (Mt), м	Описание обозначения точки на местности (при наличии)
	X	Y			
1	2	3	4	5	6
н5638	499587.25	4210323.93	Геодезический метод	0.1	-
н5639	499590.58	4210322.24	Геодезический метод	0.1	-
н5607	499608.38	4210350.22	Геодезический метод	0.1	-
Часть 179					
н5640	499637.10	4209913.12	Геодезический метод	0.1	-
н5641	499721.60	4209850.45	Геодезический метод	0.1	-
н5642	499700.70	4209813.65	Геодезический метод	0.1	-
н5643	499700.78	4209813.58	Геодезический метод	0.1	-
н5644	499660.71	4209743.19	Геодезический метод	0.1	-
н5645	499660.70	4209743.20	Геодезический метод	0.1	-
н5646	499660.70	4209743.20	Геодезический метод	0.1	-
н5647	499642.15	4209785.35	Геодезический метод	0.1	-
н5648	499630.35	4209856.60	Геодезический метод	0.1	-
н5649	499630.35	4209856.62	Геодезический метод	0.1	-
н5640	499637.10	4209913.12	Геодезический метод	0.1	-
Часть 180					
н5650	500201.59	4213038.16	Геодезический метод	0.1	-
н5651	500241.00	4213013.15	Геодезический метод	0.1	-
н5652	500208.95	4212916.95	Геодезический метод	0.1	-
н5653	500160.40	4212950.96	Геодезический метод	0.1	-
н5654	500193.04	4213036.18	Геодезический метод	0.1	-
н5650	500201.59	4213038.16	Геодезический метод	0.1	-
Часть 181					
н5655	500139.36	4213219.56	Геодезический метод	0.1	-
н5656	500157.43	4213213.58	Геодезический метод	0.1	-
н5657	500153.30	4213197.40	Геодезический метод	0.1	-

3. Сведения о характерных точках части (частей) границы объекта					
Обозначение характерных точек части границы	Координаты, м		Метод определения координат характерной точки	Средняя квадратическая погрешность положения характерной точки (Mt), м	Описание обозначения точки на местности (при наличии)
	X	Y			
1	2	3	4	5	6
н5658	500203.40	4213178.85	Геодезический метод	0.1	-
н5659	500175.10	4213091.94	Геодезический метод	0.1	-
н5660	500128.30	4213128.06	Геодезический метод	0.1	-
н5661	500128.20	4213128.10	Геодезический метод	0.1	-
н5655	500139.36	4213219.56	Геодезический метод	0.1	-
Часть 182					
н5662	499524.80	4210268.73	Геодезический метод	0.1	-
н5663	499535.10	4210259.30	Геодезический метод	0.1	-
н5664	499538.80	4210240.75	Геодезический метод	0.1	-
н5665	499512.60	4210198.35	Геодезический метод	0.1	-
н5666	499512.60	4210198.35	Геодезический метод	0.1	-
н5667	499512.58	4210198.33	Геодезический метод	0.1	-
н5668	499500.55	4210206.73	Геодезический метод	0.1	-
н5669	499499.52	4210207.46	Геодезический метод	0.1	-
н5670	499498.34	4210208.28	Геодезический метод	0.1	-
н5671	499488.90	4210214.85	Геодезический метод	0.1	-
н5672	499480.50	4210202.92	Геодезический метод	0.1	-
н5673	499504.17	4210186.30	Геодезический метод	0.1	-
н5674	499506.32	4210181.80	Геодезический метод	0.1	-
н5675	499492.47	4210160.81	Геодезический метод	0.1	-
н5676	499472.07	4210128.43	Геодезический метод	0.1	-
н5677	499432.15	4210155.25	Геодезический метод	0.1	-
н5678	499447.55	4210177.30	Геодезический метод	0.1	-
н5679	499450.45	4210181.46	Геодезический метод	0.1	-
н5680	499507.04	4210259.77	Геодезический метод	0.1	-
н5681	499519.35	4210255.65	Геодезический метод	0.1	-

3. Сведения о характерных точках части (частей) границы объекта					
Обозначение характерных точек части границы	Координаты, м		Метод определения координат характерной точки	Средняя квадратическая погрешность положения характерной точки (Mt), м	Описание обозначения точки на местности (при наличии)
	X	Y			
1	2	3	4	5	6
н5662	499524.80	4210268.73	Геодезический метод	0.1	-
Часть 183					
н5682	499872.66	4209873.69	Геодезический метод	0.1	-
н5683	499913.40	4209827.85	Геодезический метод	0.1	-
н5684	499868.00	4209757.70	Геодезический метод	0.1	-
н5685	499861.80	4209759.56	Геодезический метод	0.1	-
н5686	499861.68	4209759.65	Геодезический метод	0.1	-
н5687	499831.03	4209781.35	Геодезический метод	0.1	-
н5688	499828.42	4209782.64	Геодезический метод	0.1	-
н5689	499847.74	4209810.79	Геодезический метод	0.1	-
н5690	499848.36	4209811.68	Геодезический метод	0.1	-
н5691	499849.02	4209812.65	Геодезический метод	0.1	-
н5692	499851.48	4209816.24	Геодезический метод	0.1	-
н5693	499858.40	4209826.30	Геодезический метод	0.1	-
н5694	499858.40	4209826.30	Геодезический метод	0.1	-
н5695	499858.40	4209826.31	Геодезический метод	0.1	-
н5696	499844.57	4209837.49	Геодезический метод	0.1	-
н5682	499872.66	4209873.69	Геодезический метод	0.1	-
Часть 184					
н5697	499731.95	4210009.30	Геодезический метод	0.1	-
н5698	499753.89	4209990.72	Геодезический метод	0.1	-
н5699	499752.81	4209989.36	Геодезический метод	0.1	-
н5700	499691.23	4209913.12	Геодезический метод	0.1	-
н5701	499683.39	4209904.04	Геодезический метод	0.1	-
н5702	499683.36	4209904.08	Геодезический метод	0.1	-
н5703	499678.91	4209906.44	Геодезический метод	0.1	-

3. Сведения о характерных точках части (частей) границы объекта					
Обозначение характерных точек части границы	Координаты, м		Метод определения координат характерной точки	Средняя квадратическая погрешность положения характерной точки (Mt), м	Описание обозначения точки на местности (при наличии)
	X	Y			
1	2	3	4	5	6
н5704	499678.52	4209906.03	Геодезический метод	0.1	-
н5705	499675.57	4209908.82	Геодезический метод	0.1	-
н5706	499676.02	4209909.33	Геодезический метод	0.1	-
н5707	499673.41	4209911.79	Геодезический метод	0.1	-
н5708	499655.22	4209928.57	Геодезический метод	0.1	-
н5709	499654.95	4209928.80	Геодезический метод	0.1	-
н5710	499654.96	4209928.81	Геодезический метод	0.1	-
н5711	499654.94	4209928.82	Геодезический метод	0.1	-
н5712	499659.00	4209934.36	Геодезический метод	0.1	-
н5713	499656.64	4209936.25	Геодезический метод	0.1	-
н5714	499659.77	4209940.52	Геодезический метод	0.1	-
н5715	499662.22	4209938.68	Геодезический метод	0.1	-
н5716	499671.22	4209948.40	Геодезический метод	0.1	-
н5717	499672.48	4209947.13	Геодезический метод	0.1	-
н5697	499731.95	4210009.30	Геодезический метод	0.1	-
Часть 185					
н5718	499692.96	4209771.92	Геодезический метод	0.1	-
н5719	499739.90	4209739.95	Геодезический метод	0.1	-
н5720	499731.99	4209728.18	Геодезический метод	0.1	-
н5721	499703.55	4209686.25	Геодезический метод	0.1	-
н5722	499699.91	4209688.70	Геодезический метод	0.1	-
н5723	499700.10	4209689.07	Геодезический метод	0.1	-
н5724	499691.82	4209694.84	Геодезический метод	0.1	-
н5725	499689.17	4209696.68	Геодезический метод	0.1	-
н5726	499687.27	4209698.01	Геодезический метод	0.1	-
н5727	499678.15	4209704.50	Геодезический метод	0.1	-

3. Сведения о характерных точках части (частей) границы объекта					
Обозначение характерных точек части границы	Координаты, м		Метод определения координат характерной точки	Средняя квадратическая погрешность положения характерной точки (Mt), м	Описание обозначения точки на местности (при наличии)
	X	Y			
1	2	3	4	5	6
н5728	499668.65	4209722.15	Геодезический метод	0.1	-
н5718	499692.96	4209771.92	Геодезический метод	0.1	-
Часть 186					
н5729	499517.69	4210166.60	Геодезический метод	0.1	-
н5730	499532.16	4210156.55	Геодезический метод	0.1	-
н5731	499549.85	4210142.47	Геодезический метод	0.1	-
н5732	499549.75	4210142.34	Геодезический метод	0.1	-
н5733	499552.98	4210139.95	Геодезический метод	0.1	-
н5734	499545.85	4210135.85	Геодезический метод	0.1	-
н5735	499536.05	4210121.20	Геодезический метод	0.1	-
н5736	499547.05	4210106.71	Геодезический метод	0.1	-
н5737	499529.75	4210085.71	Геодезический метод	0.1	-
н5738	499506.95	4210103.70	Геодезический метод	0.1	-
н5739	499503.57	4210105.33	Геодезический метод	0.1	-
н5740	499500.12	4210107.41	Геодезический метод	0.1	-
н5741	499497.31	4210102.45	Геодезический метод	0.1	-
н5742	499483.94	4210109.34	Геодезический метод	0.1	-
н5743	499479.82	4210119.01	Геодезический метод	0.1	-
н5744	499491.82	4210136.05	Геодезический метод	0.1	-
н5745	499500.46	4210148.34	Геодезический метод	0.1	-
н5746	499499.75	4210148.89	Геодезический метод	0.1	-
н5747	499505.90	4210156.80	Геодезический метод	0.1	-
н5748	499511.99	4210165.09	Геодезический метод	0.1	-
н5749	499512.02	4210165.10	Геодезический метод	0.1	-
н5750	499517.18	4210166.46	Геодезический метод	0.1	-
н5729	499517.69	4210166.60	Геодезический метод	0.1	-

3. Сведения о характерных точках части (частей) границы объекта					
Обозначение характерных точек части границы	Координаты, м		Метод определения координат характерной точки	Средняя квадратическая погрешность положения характерной точки (Mt), м	Описание обозначения точки на местности (при наличии)
	X	Y			
1	2	3	4	5	6
Часть 187					
н5751	499382.69	4210216.30	Геодезический метод	0.1	-
н5752	499438.40	4210187.30	Геодезический метод	0.1	-
н5753	499410.00	4210131.30	Геодезический метод	0.1	-
н5754	499402.70	4210135.76	Геодезический метод	0.1	-
н5755	499391.77	4210142.39	Геодезический метод	0.1	-
н5756	499392.88	4210154.09	Геодезический метод	0.1	-
н5757	499396.16	4210160.88	Геодезический метод	0.1	-
н5758	499388.45	4210165.83	Геодезический метод	0.1	-
н5759	499390.21	4210168.21	Геодезический метод	0.1	-
н5760	499367.31	4210183.69	Геодезический метод	0.1	-
н5761	499374.86	4210193.16	Геодезический метод	0.1	-
н5762	499368.52	4210197.29	Геодезический метод	0.1	-
н5751	499382.69	4210216.30	Геодезический метод	0.1	-
Часть 188					
н5763	499757.99	4209692.73	Геодезический метод	0.1	-
н5764	499762.04	4209690.58	Геодезический метод	0.1	-
н5765	499776.56	4209682.22	Геодезический метод	0.1	-
н5766	499774.16	4209678.42	Геодезический метод	0.1	-
н5767	499791.31	4209668.40	Геодезический метод	0.1	-
н5768	499790.66	4209667.31	Геодезический метод	0.1	-
н5769	499791.18	4209667.03	Геодезический метод	0.1	-
н5770	499794.03	4209665.28	Геодезический метод	0.1	-
н5771	499806.77	4209656.90	Геодезический метод	0.1	-
н5772	499812.81	4209665.42	Геодезический метод	0.1	-
н5773	499828.66	4209654.01	Геодезический метод	0.1	-

3. Сведения о характерных точках части (частей) границы объекта					
Обозначение характерных точек части границы	Координаты, м		Метод определения координат характерной точки	Средняя квадратическая погрешность положения характерной точки (Mt), м	Описание обозначения точки на местности (при наличии)
	X	Y			
1	2	3	4	5	6
н5774	499823.70	4209652.65	Геодезический метод	0.1	-
н5775	499818.90	4209648.25	Геодезический метод	0.1	-
н5776	499799.70	4209620.75	Геодезический метод	0.1	-
н5777	499748.21	4209656.24	Геодезический метод	0.1	-
н5778	499737.98	4209662.12	Геодезический метод	0.1	-
н5763	499757.99	4209692.73	Геодезический метод	0.1	-
Часть 189					
н5779	499981.85	4212302.36	Геодезический метод	0.1	-
н5780	499992.55	4212299.80	Геодезический метод	0.1	-
н5781	500006.40	4212295.80	Геодезический метод	0.1	-
н5782	500017.15	4212293.60	Геодезический метод	0.1	-
н5783	500017.25	4212293.60	Геодезический метод	0.1	-
н5784	500003.90	4212230.20	Геодезический метод	0.1	-
н5785	499981.15	4212292.65	Геодезический метод	0.1	-
н5779	499981.85	4212302.36	Геодезический метод	0.1	-
Часть 190					
н5786	500082.15	4212712.12	Геодезический метод	0.1	-
н5787	500124.20	4212696.70	Геодезический метод	0.1	-
н5788	500133.15	4212692.85	Геодезический метод	0.1	-
н5789	500126.75	4212671.40	Геодезический метод	0.1	-
н5790	500080.14	4212692.14	Геодезический метод	0.1	-
н5791	500083.32	4212699.84	Геодезический метод	0.1	-
н5792	500082.70	4212706.40	Геодезический метод	0.1	-
н5786	500082.15	4212712.12	Геодезический метод	0.1	-
Часть 191					
н5793	499736.64	4210324.82	Геодезический метод	0.1	-

3. Сведения о характерных точках части (частей) границы объекта					
Обозначение характерных точек части границы	Координаты, м		Метод определения координат характерной точки	Средняя квадратическая погрешность положения характерной точки (Mt), м	Описание обозначения точки на местности (при наличии)
	X	Y			
1	2	3	4	5	6
н5794	499756.43	4210309.86	Геодезический метод	0.1	-
н5795	499760.08	4210279.63	Геодезический метод	0.1	-
н5796	499722.30	4210298.10	Геодезический метод	0.1	-
н5793	499736.64	4210324.82	Геодезический метод	0.1	-
Часть 192					
н5797	500923.16	4211412.61	Геодезический метод	0.1	-
н5798	501249.77	4211383.92	Геодезический метод	0.1	-
н5799	501255.78	4211383.86	Геодезический метод	0.1	-
н5800	501579.00	4211380.80	Геодезический метод	0.1	-
н5801	501562.85	4211327.90	Геодезический метод	0.1	-
н5802	501558.55	4211319.40	Геодезический метод	0.1	-
н5803	501560.05	4211312.55	Геодезический метод	0.1	-
н5804	501505.60	4211316.55	Геодезический метод	0.1	-
н5805	501484.94	4211309.95	Геодезический метод	0.1	-
н5806	501481.90	4211289.55	Геодезический метод	0.1	-
н5807	501548.24	4211286.24	Геодезический метод	0.1	-
н5808	501546.82	4211272.04	Геодезический метод	0.1	-
н5809	501564.94	4211272.45	Геодезический метод	0.1	-
н5810	501564.95	4211272.45	Геодезический метод	0.1	-
н5811	501565.30	4211284.55	Геодезический метод	0.1	-
н5812	501565.30	4211297.89	Геодезический метод	0.1	-
н5813	501565.30	4211311.95	Геодезический метод	0.1	-
н5814	501567.55	4211326.00	Геодезический метод	0.1	-
н5815	501567.53	4211326.02	Геодезический метод	0.1	-
н5816	501607.33	4211319.40	Геодезический метод	0.1	-
н5817	501629.07	4211315.57	Геодезический метод	0.1	-

3. Сведения о характерных точках части (частей) границы объекта					
Обозначение характерных точек части границы	Координаты, м		Метод определения координат характерной точки	Средняя квадратическая погрешность положения характерной точки (Mt), м	Описание обозначения точки на местности (при наличии)
	X	Y			
1	2	3	4	5	6
н5818	501651.61	4211314.16	Геодезический метод	0.1	-
н5819	501713.57	4211310.30	Геодезический метод	0.1	-
н5820	501770.31	4211306.76	Геодезический метод	0.1	-
н5821	501768.71	4211278.60	Геодезический метод	0.1	-
н5822	501792.48	4211274.35	Геодезический метод	0.1	-
н5823	501810.40	4211271.16	Геодезический метод	0.1	-
н5824	501810.40	4211271.15	Геодезический метод	0.1	-
н5825	501810.42	4211271.15	Геодезический метод	0.1	-
н5826	501807.28	4211240.94	Геодезический метод	0.1	-
н5827	501806.82	4211240.97	Геодезический метод	0.1	-
н5828	501804.05	4211217.61	Геодезический метод	0.1	-
н5829	501715.25	4211232.35	Геодезический метод	0.1	-
н5830	501591.15	4211236.95	Геодезический метод	0.1	-
н5831	501443.50	4211246.95	Геодезический метод	0.1	-
н5832	501445.85	4211260.65	Геодезический метод	0.1	-
н5833	501445.87	4211260.65	Геодезический метод	0.1	-
н5834	501452.00	4211299.42	Геодезический метод	0.1	-
н5835	501449.30	4211298.55	Геодезический метод	0.1	-
н5836	501424.45	4211293.45	Геодезический метод	0.1	-
н5837	501387.65	4211293.45	Геодезический метод	0.1	-
н5838	501352.41	4211286.82	Геодезический метод	0.1	-
н5839	501371.37	4211268.79	Геодезический метод	0.1	-
н5840	501400.78	4211267.72	Геодезический метод	0.1	-
н5841	501400.60	4211262.82	Геодезический метод	0.1	-
н5842	501366.25	4211263.95	Геодезический метод	0.1	-
н5843	501365.62	4211251.98	Геодезический метод	0.1	-

3. Сведения о характерных точках части (частей) границы объекта					
Обозначение характерных точек части границы	Координаты, м		Метод определения координат характерной точки	Средняя квадратическая погрешность положения характерной точки (Mt), м	Описание обозначения точки на местности (при наличии)
	X	Y			
1	2	3	4	5	6
н5844	501365.58	4211251.96	Геодезический метод	0.1	-
н5845	501332.06	4211253.20	Геодезический метод	0.1	-
н5846	501283.55	4211252.20	Геодезический метод	0.1	-
н5847	501282.34	4211188.24	Геодезический метод	0.1	-
н5848	501278.74	4211151.64	Геодезический метод	0.1	-
н5849	501277.74	4211132.07	Геодезический метод	0.1	-
н5850	501253.85	4211124.86	Геодезический метод	0.1	-
н5851	501252.30	4211116.87	Геодезический метод	0.1	-
н5852	501246.26	4211106.56	Геодезический метод	0.1	-
н5853	501235.41	4211091.45	Геодезический метод	0.1	-
н5854	501224.24	4211086.00	Геодезический метод	0.1	-
н5855	501212.88	4211088.30	Геодезический метод	0.1	-
н5856	501197.39	4211097.22	Геодезический метод	0.1	-
н5857	501183.13	4211116.24	Геодезический метод	0.1	-
н5858	501150.66	4211134.12	Геодезический метод	0.1	-
н5859	501089.93	4211150.39	Геодезический метод	0.1	-
н5860	501074.67	4211155.98	Геодезический метод	0.1	-
н5861	500861.17	4211174.91	Геодезический метод	0.1	-
н5862	500827.35	4211176.57	Геодезический метод	0.1	-
н5863	500809.45	4211189.05	Геодезический метод	0.1	-
н5864	500793.77	4211206.81	Геодезический метод	0.1	-
н5865	500773.60	4211235.44	Геодезический метод	0.1	-
н5866	500743.73	4211258.53	Геодезический метод	0.1	-
н5867	500691.58	4211271.54	Геодезический метод	0.1	-
н5868	500675.56	4211288.91	Геодезический метод	0.1	-
н5869	500665.96	4211320.48	Геодезический метод	0.1	-

3. Сведения о характерных точках части (частей) границы объекта					
Обозначение характерных точек части границы	Координаты, м		Метод определения координат характерной точки	Средняя квадратическая погрешность положения характерной точки (Mt), м	Описание обозначения точки на местности (при наличии)
	X	Y			
1	2	3	4	5	6
н5870	500667.31	4211329.65	Геодезический метод	0.1	-
н5871	500785.82	4211308.63	Геодезический метод	0.1	-
н5872	500880.57	4211300.12	Геодезический метод	0.1	-
н5873	500893.50	4211347.70	Геодезический метод	0.1	-
н5874	500910.79	4211374.79	Геодезический метод	0.1	-
н5797	500923.16	4211412.61	Геодезический метод	0.1	-
Часть 193					
н5875	501477.00	4210616.81	Геодезический метод	0.1	-
н5876	501552.60	4210578.87	Геодезический метод	0.1	-
н5877	501553.24	4210579.87	Геодезический метод	0.1	-
н5878	501556.16	4210578.10	Геодезический метод	0.1	-
н5879	501548.06	4210560.85	Геодезический метод	0.1	-
н5880	501533.26	4210532.47	Геодезический метод	0.1	-
н5881	501533.27	4210532.46	Геодезический метод	0.1	-
н5882	501523.81	4210518.41	Геодезический метод	0.1	-
н5883	501520.59	4210513.54	Геодезический метод	0.1	-
н5884	501518.88	4210511.20	Геодезический метод	0.1	-
н5885	501514.33	4210504.01	Геодезический метод	0.1	-
н5886	501501.45	4210484.33	Геодезический метод	0.1	-
н5887	501500.85	4210484.78	Геодезический метод	0.1	-
н5888	501500.84	4210484.77	Геодезический метод	0.1	-
н5889	501501.45	4210484.32	Геодезический метод	0.1	-
н5890	501495.26	4210474.52	Геодезический метод	0.1	-
н5891	501495.41	4210474.40	Геодезический метод	0.1	-
н5892	501492.42	4210470.00	Геодезический метод	0.1	-
н5893	501492.11	4210469.67	Геодезический метод	0.1	-

3. Сведения о характерных точках части (частей) границы объекта					
Обозначение характерных точек части границы	Координаты, м		Метод определения координат характерной точки	Средняя квадратическая погрешность положения характерной точки (Mt), м	Описание обозначения точки на местности (при наличии)
	X	Y			
1	2	3	4	5	6
н5894	501484.03	4210458.16	Геодезический метод	0.1	-
н5895	501475.84	4210445.68	Геодезический метод	0.1	-
н5896	501454.71	4210415.55	Геодезический метод	0.1	-
н5897	501444.43	4210400.63	Геодезический метод	0.1	-
н5898	501443.90	4210400.99	Геодезический метод	0.1	-
н5899	501443.82	4210400.88	Геодезический метод	0.1	-
н5900	501444.26	4210400.59	Геодезический метод	0.1	-
н5901	501433.70	4210384.78	Геодезический метод	0.1	-
н5902	501433.12	4210385.13	Геодезический метод	0.1	-
н5903	501387.80	4210318.46	Геодезический метод	0.1	-
н5904	501361.55	4210337.65	Геодезический метод	0.1	-
н5905	501329.80	4210360.86	Геодезический метод	0.1	-
н5906	501306.35	4210326.36	Геодезический метод	0.1	-
н5907	501319.10	4210316.25	Геодезический метод	0.1	-
н5908	501353.00	4210292.55	Геодезический метод	0.1	-
н5909	501364.40	4210284.55	Геодезический метод	0.1	-
н5910	501319.05	4210217.99	Геодезический метод	0.1	-
н5911	501333.02	4210213.32	Геодезический метод	0.1	-
н5912	501436.90	4210366.50	Геодезический метод	0.1	-
н5913	501442.85	4210362.55	Геодезический метод	0.1	-
н5914	501449.35	4210358.00	Геодезический метод	0.1	-
н5915	501459.80	4210350.25	Геодезический метод	0.1	-
н5916	501463.25	4210347.10	Геодезический метод	0.1	-
н5917	501467.20	4210344.90	Геодезический метод	0.1	-
н5918	501475.00	4210339.70	Геодезический метод	0.1	-
н5919	501494.55	4210327.51	Геодезический метод	0.1	-

3. Сведения о характерных точках части (частей) границы объекта					
Обозначение характерных точек части границы	Координаты, м		Метод определения координат характерной точки	Средняя квадратическая погрешность положения характерной точки (Mt), м	Описание обозначения точки на местности (при наличии)
	X	Y			
1	2	3	4	5	6
н5920	501496.55	4210326.30	Геодезический метод	0.1	-
н5921	501504.45	4210339.10	Геодезический метод	0.1	-
н5922	501511.50	4210349.85	Геодезический метод	0.1	-
н5923	501490.10	4210363.05	Геодезический метод	0.1	-
н5924	501452.05	4210387.75	Геодезический метод	0.1	-
н5925	501529.35	4210505.65	Геодезический метод	0.1	-
н5926	501585.80	4210593.75	Геодезический метод	0.1	-
н5927	501605.95	4210603.85	Геодезический метод	0.1	-
н5928	501624.35	4210602.45	Геодезический метод	0.1	-
н5929	501687.70	4210592.20	Геодезический метод	0.1	-
н5930	501748.90	4210579.63	Геодезический метод	0.1	-
н5931	501750.38	4210579.33	Геодезический метод	0.1	-
н5932	501745.63	4210562.34	Геодезический метод	0.1	-
н5933	501735.18	4210539.08	Геодезический метод	0.1	-
н5934	501715.25	4210486.50	Геодезический метод	0.1	-
н5935	501627.05	4210361.65	Геодезический метод	0.1	-
н5936	501627.07	4210361.64	Геодезический метод	0.1	-
н5937	501627.52	4210358.02	Геодезический метод	0.1	-
н5938	501620.96	4210343.72	Геодезический метод	0.1	-
н5939	501611.15	4210324.50	Геодезический метод	0.1	-
н5940	501611.14	4210324.49	Геодезический метод	0.1	-
н5941	501608.06	4210326.52	Геодезический метод	0.1	-
н5942	501607.60	4210325.65	Геодезический метод	0.1	-
н5943	501591.70	4210294.46	Геодезический метод	0.1	-
н5944	501589.73	4210291.45	Геодезический метод	0.1	-
н5945	501590.81	4210290.80	Геодезический метод	0.1	-

3. Сведения о характерных точках части (частей) границы объекта					
Обозначение характерных точек части границы	Координаты, м		Метод определения координат характерной точки	Средняя квадратическая погрешность положения характерной точки (Mt), м	Описание обозначения точки на местности (при наличии)
	X	Y			
1	2	3	4	5	6
н5946	501584.00	4210280.11	Геодезический метод	0.1	-
н5947	501570.98	4210260.90	Геодезический метод	0.1	-
н5948	501565.44	4210254.35	Геодезический метод	0.1	-
н5949	501560.65	4210247.05	Геодезический метод	0.1	-
н5950	501549.85	4210234.45	Геодезический метод	0.1	-
н5951	501501.05	4210207.55	Геодезический метод	0.1	-
н5952	501501.04	4210207.54	Геодезический метод	0.1	-
н5953	501488.41	4210202.78	Геодезический метод	0.1	-
н5954	501450.82	4210229.44	Геодезический метод	0.1	-
н5955	501442.86	4210235.09	Геодезический метод	0.1	-
н5956	501439.00	4210238.30	Геодезический метод	0.1	-
н5957	501438.27	4210237.30	Геодезический метод	0.1	-
н5958	501436.95	4210235.22	Геодезический метод	0.1	-
н5959	501436.83	4210235.33	Геодезический метод	0.1	-
н5960	501431.00	4210225.72	Геодезический метод	0.1	-
н5961	501417.53	4210207.48	Геодезический метод	0.1	-
н5962	501404.27	4210190.75	Геодезический метод	0.1	-
н5963	501393.22	4210177.52	Геодезический метод	0.1	-
н5964	501382.39	4210164.56	Геодезический метод	0.1	-
н5965	501367.02	4210174.45	Геодезический метод	0.1	-
н5966	501348.76	4210147.19	Геодезический метод	0.1	-
н5967	501344.70	4210141.12	Геодезический метод	0.1	-
н5968	501341.02	4210132.47	Геодезический метод	0.1	-
н5969	501325.36	4210161.48	Геодезический метод	0.1	-
н5970	501273.79	4210211.92	Геодезический метод	0.1	-
н5971	501230.70	4210216.65	Геодезический метод	0.1	-

3. Сведения о характерных точках части (частей) границы объекта					
Обозначение характерных точек части границы	Координаты, м		Метод определения координат характерной точки	Средняя квадратическая погрешность положения характерной точки (Mt), м	Описание обозначения точки на местности (при наличии)
	X	Y			
1	2	3	4	5	6
н5972	501250.85	4210251.30	Геодезический метод	0.1	-
н5973	501318.65	4210369.06	Геодезический метод	0.1	-
н5974	501335.70	4210394.65	Геодезический метод	0.1	-
н5975	501323.35	4210402.26	Геодезический метод	0.1	-
н5976	501335.55	4210427.50	Геодезический метод	0.1	-
н5977	501344.90	4210446.15	Геодезический метод	0.1	-
н5978	501366.75	4210483.06	Геодезический метод	0.1	-
н5979	501417.40	4210568.35	Геодезический метод	0.1	-
н5980	501449.19	4210589.20	Геодезический метод	0.1	-
н5875	501477.00	4210616.81	Геодезический метод	0.1	-
Часть 194					
н5981	502079.42	4210578.24	Геодезический метод	0.1	-
н5982	502092.12	4210570.02	Геодезический метод	0.1	-
н5983	502093.80	4210568.97	Геодезический метод	0.1	-
н5984	502086.78	4210555.46	Геодезический метод	0.1	-
н5985	502162.05	4210516.30	Геодезический метод	0.1	-
н5986	502176.50	4210548.20	Геодезический метод	0.1	-
н5987	502247.51	4210556.79	Геодезический метод	0.1	-
н5988	502249.57	4210556.17	Геодезический метод	0.1	-
н5989	502258.73	4210553.07	Геодезический метод	0.1	-
н5990	502259.55	4210552.60	Геодезический метод	0.1	-
н5991	502262.87	4210550.62	Геодезический метод	0.1	-
н5992	502266.94	4210549.35	Геодезический метод	0.1	-
н5993	502268.53	4210548.52	Геодезический метод	0.1	-
н5994	502276.81	4210544.14	Геодезический метод	0.1	-
н5995	502302.78	4210533.42	Геодезический метод	0.1	-

3. Сведения о характерных точках части (частей) границы объекта					
Обозначение характерных точек части границы	Координаты, м		Метод определения координат характерной точки	Средняя квадратическая погрешность положения характерной точки (Mt), м	Описание обозначения точки на местности (при наличии)
	X	Y			
1	2	3	4	5	6
н5996	502309.73	4210530.25	Геодезический метод	0.1	-
н5997	502320.92	4210524.50	Геодезический метод	0.1	-
н5998	502334.66	4210517.03	Геодезический метод	0.1	-
н5999	502342.46	4210513.12	Геодезический метод	0.1	-
н6000	502354.50	4210506.35	Геодезический метод	0.1	-
н6001	502369.52	4210493.00	Геодезический метод	0.1	-
н6002	502366.07	4210482.16	Геодезический метод	0.1	-
н6003	502354.89	4210447.18	Геодезический метод	0.1	-
н6004	502344.81	4210408.76	Геодезический метод	0.1	-
н6005	502344.65	4210408.16	Геодезический метод	0.1	-
н6006	502334.05	4210408.80	Геодезический метод	0.1	-
н6007	502324.27	4210412.42	Геодезический метод	0.1	-
н6008	502292.44	4210424.22	Геодезический метод	0.1	-
н6009	502261.76	4210435.58	Геодезический метод	0.1	-
н6010	502252.39	4210439.06	Геодезический метод	0.1	-
н6011	502248.95	4210425.77	Геодезический метод	0.1	-
н6012	502227.12	4210429.14	Геодезический метод	0.1	-
н6013	502218.74	4210430.43	Геодезический метод	0.1	-
н6014	502213.63	4210431.22	Геодезический метод	0.1	-
н6015	502160.79	4210384.72	Геодезический метод	0.1	-
н6016	502053.83	4210371.14	Геодезический метод	0.1	-
н6017	502032.50	4210366.85	Геодезический метод	0.1	-
н6018	502008.74	4210370.80	Геодезический метод	0.1	-
н6019	501994.33	4210378.28	Геодезический метод	0.1	-
н6020	501977.68	4210388.89	Геодезический метод	0.1	-
н6021	501959.17	4210398.46	Геодезический метод	0.1	-

3. Сведения о характерных точках части (частей) границы объекта					
Обозначение характерных точек части границы	Координаты, м		Метод определения координат характерной точки	Средняя квадратическая погрешность положения характерной точки (Mt), м	Описание обозначения точки на местности (при наличии)
	X	Y			
1	2	3	4	5	6
н6022	501926.42	4210315.96	Геодезический метод	0.1	-
н6023	501901.51	4210283.08	Геодезический метод	0.1	-
н6024	501918.17	4210268.80	Геодезический метод	0.1	-
н6025	501970.53	4210261.66	Геодезический метод	0.1	-
н6026	501972.19	4210257.50	Геодезический метод	0.1	-
н6027	501984.76	4210254.58	Геодезический метод	0.1	-
н6028	501981.08	4210241.97	Геодезический метод	0.1	-
н6029	502060.17	4210240.73	Геодезический метод	0.1	-
н6030	502109.44	4210256.42	Геодезический метод	0.1	-
н6031	502119.57	4210249.84	Геодезический метод	0.1	-
н6032	502170.45	4210199.78	Геодезический метод	0.1	-
н6033	502160.93	4210168.84	Геодезический метод	0.1	-
н6034	502116.64	4210164.41	Геодезический метод	0.1	-
н6035	502113.27	4210164.10	Геодезический метод	0.1	-
н6036	502070.85	4210098.60	Геодезический метод	0.1	-
н6037	501857.46	4210228.68	Геодезический метод	0.1	-
н6038	501770.73	4210254.66	Геодезический метод	0.1	-
н6039	501764.33	4210257.30	Геодезический метод	0.1	-
н6040	501754.67	4210262.99	Геодезический метод	0.1	-
н6041	501757.63	4210267.87	Геодезический метод	0.1	-
н6042	501785.06	4210317.10	Геодезический метод	0.1	-
н6043	501784.81	4210317.21	Геодезический метод	0.1	-
н6044	501789.74	4210327.56	Геодезический метод	0.1	-
н6045	501790.50	4210327.20	Геодезический метод	0.1	-
н6046	501794.74	4210337.11	Геодезический метод	0.1	-
н6047	501804.29	4210354.62	Геодезический метод	0.1	-

3. Сведения о характерных точках части (частей) границы объекта					
Обозначение характерных точек части границы	Координаты, м		Метод определения координат характерной точки	Средняя квадратическая погрешность положения характерной точки (Mt), м	Описание обозначения точки на местности (при наличии)
	X	Y			
1	2	3	4	5	6
н6048	501814.50	4210373.12	Геодезический метод	0.1	-
н6049	501813.71	4210373.44	Геодезический метод	0.1	-
н6050	501820.02	4210386.82	Геодезический метод	0.1	-
н6051	501821.15	4210390.07	Геодезический метод	0.1	-
н6052	501824.65	4210398.33	Геодезический метод	0.1	-
н6053	501834.27	4210414.06	Геодезический метод	0.1	-
н6054	501834.68	4210413.80	Геодезический метод	0.1	-
н6055	501845.49	4210432.62	Геодезический метод	0.1	-
н6056	501859.17	4210453.67	Геодезический метод	0.1	-
н6057	501864.84	4210463.31	Геодезический метод	0.1	-
н6058	501871.87	4210474.37	Геодезический метод	0.1	-
н6059	501877.36	4210482.63	Геодезический метод	0.1	-
н6060	501903.94	4210525.43	Геодезический метод	0.1	-
н6061	501912.00	4210539.35	Геодезический метод	0.1	-
н6062	501979.62	4210511.47	Геодезический метод	0.1	-
н6063	501999.71	4210502.88	Геодезический метод	0.1	-
н6064	502006.04	4210502.12	Геодезический метод	0.1	-
н6065	502014.02	4210511.52	Геодезический метод	0.1	-
н6066	502020.34	4210520.76	Геодезический метод	0.1	-
н6067	502023.89	4210525.38	Геодезический метод	0.1	-
н6068	502032.58	4210537.80	Геодезический метод	0.1	-
н6069	502046.94	4210556.85	Геодезический метод	0.1	-
н6070	502048.54	4210558.66	Геодезический метод	0.1	-
н6071	502059.38	4210570.92	Геодезический метод	0.1	-
н6072	502062.39	4210572.87	Геодезический метод	0.1	-
н6073	502067.42	4210575.35	Геодезический метод	0.1	-

3. Сведения о характерных точках части (частей) границы объекта					
Обозначение характерных точек части границы	Координаты, м		Метод определения координат характерной точки	Средняя квадратическая погрешность положения характерной точки (Mt), м	Описание обозначения точки на местности (при наличии)
	X	Y			
1	2	3	4	5	6
н6074	502072.78	4210577.41	Геодезический метод	0.1	-
н6075	502076.42	4210577.95	Геодезический метод	0.1	-
н5981	502079.42	4210578.24	Геодезический метод	0.1	-
Часть 195					
н6076	501751.16	4210257.14	Геодезический метод	0.1	-
н6077	501767.43	4210249.40	Геодезический метод	0.1	-
н6078	501779.20	4210244.56	Геодезический метод	0.1	-
н6079	501793.21	4210239.47	Геодезический метод	0.1	-
н6080	501819.16	4210230.04	Геодезический метод	0.1	-
н6081	501818.48	4210229.05	Геодезический метод	0.1	-
н6082	501829.78	4210224.70	Геодезический метод	0.1	-
н6083	501834.30	4210223.33	Геодезический метод	0.1	-
н6084	501834.31	4210223.67	Геодезический метод	0.1	-
н6085	501837.02	4210222.72	Геодезический метод	0.1	-
н6086	501842.31	4210220.46	Геодезический метод	0.1	-
н6087	501848.72	4210216.73	Геодезический метод	0.1	-
н6088	501858.73	4210211.33	Геодезический метод	0.1	-
н6089	501858.80	4210211.44	Геодезический метод	0.1	-
н6090	501860.56	4210210.36	Геодезический метод	0.1	-
н6091	501850.97	4210195.77	Геодезический метод	0.1	-
н6092	501801.45	4210122.12	Геодезический метод	0.1	-
н6093	501711.45	4209986.40	Геодезический метод	0.1	-
н6094	501651.44	4209910.12	Геодезический метод	0.1	-
н6095	501640.42	4209895.45	Геодезический метод	0.1	-
н6096	501586.84	4209818.85	Геодезический метод	0.1	-
н6097	501587.44	4209818.36	Геодезический метод	0.1	-

3. Сведения о характерных точках части (частей) границы объекта					
Обозначение характерных точек части границы	Координаты, м		Метод определения координат характерной точки	Средняя квадратическая погрешность положения характерной точки (Mt), м	Описание обозначения точки на местности (при наличии)
	X	Y			
1	2	3	4	5	6
н6098	501582.13	4209811.08	Геодезический метод	0.1	-
н6099	501576.88	4209803.94	Геодезический метод	0.1	-
н6100	501573.99	4209800.17	Геодезический метод	0.1	-
н6101	501573.86	4209800.26	Геодезический метод	0.1	-
н6102	501571.33	4209796.75	Геодезический метод	0.1	-
н6103	501567.44	4209791.12	Геодезический метод	0.1	-
н6104	501568.54	4209790.28	Геодезический метод	0.1	-
н6105	501558.35	4209776.24	Геодезический метод	0.1	-
н6106	501549.71	4209764.33	Геодезический метод	0.1	-
н6107	501548.63	4209765.08	Геодезический метод	0.1	-
н6108	501548.20	4209765.36	Геодезический метод	0.1	-
н6109	501492.85	4209691.28	Геодезический метод	0.1	-
н6110	501493.03	4209691.14	Геодезический метод	0.1	-
н6111	501491.12	4209688.42	Геодезический метод	0.1	-
н6112	501490.84	4209688.59	Геодезический метод	0.1	-
н6113	501489.47	4209686.75	Геодезический метод	0.1	-
н6114	501489.62	4209686.63	Геодезический метод	0.1	-
н6115	501487.03	4209683.03	Геодезический метод	0.1	-
н6116	501486.82	4209683.20	Геодезический метод	0.1	-
н6117	501470.48	4209661.33	Геодезический метод	0.1	-
н6118	501470.74	4209661.16	Геодезический метод	0.1	-
н6119	501455.79	4209641.72	Геодезический метод	0.1	-
н6120	501427.13	4209660.74	Геодезический метод	0.1	-
н6121	501339.55	4209723.70	Геодезический метод	0.1	-
н6122	501366.00	4209758.49	Геодезический метод	0.1	-
н6123	501457.25	4209873.56	Геодезический метод	0.1	-

3. Сведения о характерных точках части (частей) границы объекта					
Обозначение характерных точек части границы	Координаты, м		Метод определения координат характерной точки	Средняя квадратическая погрешность положения характерной точки (Mt), м	Описание обозначения точки на местности (при наличии)
	X	Y			
1	2	3	4	5	6
н6124	501569.27	4209997.30	Геодезический метод	0.1	-
н6125	501587.00	4210017.22	Геодезический метод	0.1	-
н6126	501633.31	4210071.00	Геодезический метод	0.1	-
н6127	501663.95	4210116.00	Геодезический метод	0.1	-
н6128	501673.92	4210131.22	Геодезический метод	0.1	-
н6129	501680.09	4210141.45	Геодезический метод	0.1	-
н6130	501686.39	4210151.14	Геодезический метод	0.1	-
н6131	501719.13	4210203.08	Геодезический метод	0.1	-
н6076	501751.16	4210257.14	Геодезический метод	0.1	-
н6132	501369.17	4209755.47	Геодезический метод	0.1	-
н6133	501402.06	4209728.49	Геодезический метод	0.1	-
н6134	501398.84	4209724.12	Геодезический метод	0.1	-
н6135	501395.10	4209718.20	Геодезический метод	0.1	-
н6136	501391.73	4209713.92	Геодезический метод	0.1	-
н6137	501356.46	4209739.63	Геодезический метод	0.1	-
н6132	501369.17	4209755.47	Геодезический метод	0.1	-
Часть 196					
н6138	501154.28	4210193.82	Геодезический метод	0.1	-
н6139	501268.47	4210182.81	Геодезический метод	0.1	-
н6140	501301.60	4210152.25	Геодезический метод	0.1	-
н6141	501301.66	4210152.14	Геодезический метод	0.1	-
н6142	501306.59	4210147.59	Геодезический метод	0.1	-
н6143	501317.41	4210126.44	Геодезический метод	0.1	-
н6144	501316.90	4210126.04	Геодезический метод	0.1	-
н6145	501316.06	4210127.24	Геодезический метод	0.1	-
н6146	501313.22	4210124.96	Геодезический метод	0.1	-

3. Сведения о характерных точках части (частей) границы объекта					
Обозначение характерных точек части границы	Координаты, м		Метод определения координат характерной точки	Средняя квадратическая погрешность положения характерной точки (Mt), м	Описание обозначения точки на местности (при наличии)
	X	Y			
1	2	3	4	5	6
н6147	501297.06	4210099.25	Геодезический метод	0.1	-
н6148	501327.75	4210078.58	Геодезический метод	0.1	-
н6149	501331.24	4210075.67	Геодезический метод	0.1	-
н6150	501287.50	4209995.00	Геодезический метод	0.1	-
н6151	501261.49	4209962.25	Геодезический метод	0.1	-
н6152	501250.50	4209948.45	Геодезический метод	0.1	-
н6153	501227.40	4209919.40	Геодезический метод	0.1	-
н6154	501217.40	4209906.80	Геодезический метод	0.1	-
н6155	501196.50	4209880.46	Геодезический метод	0.1	-
н6156	501184.80	4209865.75	Геодезический метод	0.1	-
н6157	501174.00	4209852.15	Геодезический метод	0.1	-
н6158	501167.35	4209843.80	Геодезический метод	0.1	-
н6159	501106.10	4209874.05	Геодезический метод	0.1	-
н6160	501075.70	4209889.10	Геодезический метод	0.1	-
н6161	501074.10	4209887.00	Геодезический метод	0.1	-
н6162	501066.70	4209877.45	Геодезический метод	0.1	-
н6163	501066.38	4209877.03	Геодезический метод	0.1	-
н6164	501038.95	4209841.65	Геодезический метод	0.1	-
н6165	501027.30	4209826.55	Геодезический метод	0.1	-
н6166	501027.30	4209826.55	Геодезический метод	0.1	-
н6167	501027.29	4209826.55	Геодезический метод	0.1	-
н6168	501015.71	4209811.59	Геодезический метод	0.1	-
н6169	501015.70	4209811.60	Геодезический метод	0.1	-
н6170	500997.20	4209805.41	Геодезический метод	0.1	-
н6171	500983.50	4209816.50	Геодезический метод	0.1	-
н6172	500965.90	4209825.30	Геодезический метод	0.1	-

3. Сведения о характерных точках части (частей) границы объекта					
Обозначение характерных точек части границы	Координаты, м		Метод определения координат характерной точки	Средняя квадратическая погрешность положения характерной точки (Mt), м	Описание обозначения точки на местности (при наличии)
	X	Y			
1	2	3	4	5	6
н6173	500952.55	4209837.50	Геодезический метод	0.1	-
н6174	500946.15	4209843.40	Геодезический метод	0.1	-
н6175	500940.80	4209848.30	Геодезический метод	0.1	-
н6176	500937.10	4209851.70	Геодезический метод	0.1	-
н6177	500919.10	4209872.11	Геодезический метод	0.1	-
н6178	500937.50	4209898.15	Геодезический метод	0.1	-
н6179	500947.90	4209912.90	Геодезический метод	0.1	-
н6180	500954.45	4209924.05	Геодезический метод	0.1	-
н6181	500965.50	4209942.90	Геодезический метод	0.1	-
н6182	500967.10	4209944.70	Геодезический метод	0.1	-
н6183	500977.70	4209956.95	Геодезический метод	0.1	-
н6184	501004.10	4209987.30	Геодезический метод	0.1	-
н6185	501030.85	4210018.16	Геодезический метод	0.1	-
н6186	501041.50	4210030.40	Геодезический метод	0.1	-
н6187	501064.25	4210056.60	Геодезический метод	0.1	-
н6188	501087.30	4210083.15	Геодезический метод	0.1	-
н6189	501098.05	4210095.55	Геодезический метод	0.1	-
н6190	501126.30	4210128.10	Геодезический метод	0.1	-
н6191	501151.10	4210177.70	Геодезический метод	0.1	-
н6192	501152.38	4210184.15	Геодезический метод	0.1	-
н6193	501154.27	4210193.82	Геодезический метод	0.1	-
н6138	501154.28	4210193.82	Геодезический метод	0.1	-
Часть 197					
н6194	501825.85	4211079.55	Геодезический метод	0.1	-
н6195	501884.20	4211046.00	Геодезический метод	0.1	-
н6196	501874.80	4211029.65	Геодезический метод	0.1	-

3. Сведения о характерных точках части (частей) границы объекта					
Обозначение характерных точек части границы	Координаты, м		Метод определения координат характерной точки	Средняя квадратическая погрешность положения характерной точки (Mt), м	Описание обозначения точки на местности (при наличии)
	X	Y			
1	2	3	4	5	6
н6197	501857.60	4210986.30	Геодезический метод	0.1	-
н6198	501813.90	4210868.40	Геодезический метод	0.1	-
н6199	501815.80	4210836.15	Геодезический метод	0.1	-
н6200	501804.10	4210803.61	Геодезический метод	0.1	-
н6201	501812.70	4210801.10	Геодезический метод	0.1	-
н6202	501789.95	4210701.49	Геодезический метод	0.1	-
н6203	501782.67	4210682.66	Геодезический метод	0.1	-
н6204	501766.32	4210688.72	Геодезический метод	0.1	-
н6205	501751.16	4210694.88	Геодезический метод	0.1	-
н6206	501730.18	4210702.68	Геодезический метод	0.1	-
н6207	501728.02	4210695.61	Геодезический метод	0.1	-
н6208	501726.37	4210689.61	Геодезический метод	0.1	-
н6209	501728.81	4210687.42	Геодезический метод	0.1	-
н6210	501747.95	4210679.05	Геодезический метод	0.1	-
н6211	501748.48	4210679.95	Геодезический метод	0.1	-
н6212	501756.51	4210676.30	Геодезический метод	0.1	-
н6213	501759.31	4210675.05	Геодезический метод	0.1	-
н6214	501777.46	4210667.74	Геодезический метод	0.1	-
н6215	501764.69	4210634.62	Геодезический метод	0.1	-
н6216	501754.34	4210603.15	Геодезический метод	0.1	-
н6217	501752.05	4210599.65	Геодезический метод	0.1	-
н6218	501750.36	4210594.46	Геодезический метод	0.1	-
н6219	501746.90	4210587.32	Геодезический метод	0.1	-
н6220	501653.75	4210606.75	Геодезический метод	0.1	-
н6221	501617.20	4210613.90	Геодезический метод	0.1	-
н6222	501599.15	4210623.10	Геодезический метод	0.1	-

3. Сведения о характерных точках части (частей) границы объекта					
Обозначение характерных точек части границы	Координаты, м		Метод определения координат характерной точки	Средняя квадратическая погрешность положения характерной точки (Mt), м	Описание обозначения точки на местности (при наличии)
	X	Y			
1	2	3	4	5	6
н6223	501620.50	4210759.85	Геодезический метод	0.1	-
н6224	501640.25	4210809.70	Геодезический метод	0.1	-
н6225	501650.55	4210824.50	Геодезический метод	0.1	-
н6226	501676.10	4210926.15	Геодезический метод	0.1	-
н6227	501710.05	4210981.54	Геодезический метод	0.1	-
н6228	501701.66	4210983.33	Геодезический метод	0.1	-
н6229	501692.35	4210985.31	Геодезический метод	0.1	-
н6230	501685.47	4210990.74	Геодезический метод	0.1	-
н6231	501687.96	4210998.28	Геодезический метод	0.1	-
н6232	501696.44	4211034.69	Геодезический метод	0.1	-
н6233	501716.20	4211062.60	Геодезический метод	0.1	-
н6234	501781.35	4211071.45	Геодезический метод	0.1	-
н6194	501825.85	4211079.55	Геодезический метод	0.1	-
Часть 198					
н6235	501765.52	4211660.18	Геодезический метод	0.1	-
н6236	501790.77	4211653.30	Геодезический метод	0.1	-
н6237	501817.67	4211645.96	Геодезический метод	0.1	-
н6238	501821.31	4211638.78	Геодезический метод	0.1	-
н6239	501812.08	4211614.66	Геодезический метод	0.1	-
н6240	501801.62	4211587.31	Геодезический метод	0.1	-
н6241	501790.66	4211558.55	Геодезический метод	0.1	-
н6242	501790.65	4211558.55	Геодезический метод	0.1	-
н6243	501790.64	4211558.55	Геодезический метод	0.1	-
н6244	501790.65	4211558.54	Геодезический метод	0.1	-
н6245	501803.48	4211550.10	Геодезический метод	0.1	-
н6246	501803.56	4211550.08	Геодезический метод	0.1	-

3. Сведения о характерных точках части (частей) границы объекта					
Обозначение характерных точек части границы	Координаты, м		Метод определения координат характерной точки	Средняя квадратическая погрешность положения характерной точки (Mt), м	Описание обозначения точки на местности (при наличии)
	X	Y			
1	2	3	4	5	6
н6247	501803.50	4211550.10	Геодезический метод	0.1	-
н6248	501803.48	4211550.12	Геодезический метод	0.1	-
н6249	501815.88	4211582.59	Геодезический метод	0.1	-
н6250	501827.96	4211614.21	Геодезический метод	0.1	-
н6251	501835.39	4211633.63	Геодезический метод	0.1	-
н6252	501844.99	4211638.49	Геодезический метод	0.1	-
н6253	501877.63	4211629.43	Геодезический метод	0.1	-
н6254	501875.55	4211608.98	Геодезический метод	0.1	-
н6255	501852.68	4211597.53	Геодезический метод	0.1	-
н6256	501848.54	4211587.00	Геодезический метод	0.1	-
н6257	501874.95	4211587.19	Геодезический метод	0.1	-
н6258	501900.84	4211584.26	Геодезический метод	0.1	-
н6259	501932.07	4211582.00	Геодезический метод	0.1	-
н6260	501940.18	4211580.72	Геодезический метод	0.1	-
н6261	501940.89	4211569.92	Геодезический метод	0.1	-
н6262	501929.14	4211416.40	Геодезический метод	0.1	-
н6263	501926.50	4211414.60	Геодезический метод	0.1	-
н6264	501919.08	4211343.17	Геодезический метод	0.1	-
н6265	501919.07	4211342.92	Геодезический метод	0.1	-
н6266	501919.08	4211342.64	Геодезический метод	0.1	-
н6267	501927.80	4211245.30	Геодезический метод	0.1	-
н6268	501920.40	4211191.60	Геодезический метод	0.1	-
н6269	501845.38	4211209.05	Геодезический метод	0.1	-
н6270	501818.96	4211213.03	Геодезический метод	0.1	-
н6271	501832.60	4211317.60	Геодезический метод	0.1	-
н6272	501820.65	4211318.75	Геодезический метод	0.1	-

3. Сведения о характерных точках части (частей) границы объекта					
Обозначение характерных точек части границы	Координаты, м		Метод определения координат характерной точки	Средняя квадратическая погрешность положения характерной точки (Mt), м	Описание обозначения точки на местности (при наличии)
	X	Y			
1	2	3	4	5	6
н6273	501820.64	4211318.75	Геодезический метод	0.1	-
н6274	501820.64	4211318.72	Геодезический метод	0.1	-
н6275	501792.52	4211320.48	Геодезический метод	0.1	-
н6276	501765.14	4211322.18	Геодезический метод	0.1	-
н6277	501743.98	4211323.52	Геодезический метод	0.1	-
н6278	501745.99	4211323.39	Геодезический метод	0.1	-
н6279	501736.16	4211324.02	Геодезический метод	0.1	-
н6280	501706.20	4211325.88	Геодезический метод	0.1	-
н6281	501701.49	4211331.18	Геодезический метод	0.1	-
н6282	501702.73	4211354.69	Геодезический метод	0.1	-
н6283	501704.26	4211383.12	Геодезический метод	0.1	-
н6284	501705.59	4211407.75	Геодезический метод	0.1	-
н6285	501711.07	4211411.98	Геодезический метод	0.1	-
н6286	501706.55	4211417.86	Геодезический метод	0.1	-
н6287	501708.16	4211448.22	Геодезический метод	0.1	-
н6288	501712.52	4211479.58	Геодезический метод	0.1	-
н6289	501716.99	4211511.55	Геодезический метод	0.1	-
н6290	501721.50	4211543.80	Геодезический метод	0.1	-
н6291	501723.85	4211560.60	Геодезический метод	0.1	-
н6292	501730.25	4211578.84	Геодезический метод	0.1	-
н6293	501740.67	4211608.54	Геодезический метод	0.1	-
н6294	501750.43	4211636.36	Геодезический метод	0.1	-
н6295	501757.11	4211655.28	Геодезический метод	0.1	-
н6235	501765.52	4211660.18	Геодезический метод	0.1	-
Часть 199					
н6296	502321.02	4211445.66	Геодезический метод	0.1	-

3. Сведения о характерных точках части (частей) границы объекта					
Обозначение характерных точек части границы	Координаты, м		Метод определения координат характерной точки	Средняя квадратическая погрешность положения характерной точки (Mt), м	Описание обозначения точки на местности (при наличии)
	X	Y			
1	2	3	4	5	6
н6297	502322.66	4211443.76	Геодезический метод	0.1	-
н6298	502341.63	4211425.42	Геодезический метод	0.1	-
н6299	502388.78	4211378.02	Геодезический метод	0.1	-
н6300	502421.44	4211340.83	Геодезический метод	0.1	-
н6301	502421.13	4211335.90	Геодезический метод	0.1	-
н6302	502420.56	4211334.48	Геодезический метод	0.1	-
н6303	502301.76	4211036.64	Геодезический метод	0.1	-
н6304	502292.59	4211040.12	Геодезический метод	0.1	-
н6305	502291.68	4211037.75	Геодезический метод	0.1	-
н6306	502290.07	4211038.39	Геодезический метод	0.1	-
н6307	502286.68	4211030.05	Геодезический метод	0.1	-
н6308	502275.00	4211028.95	Геодезический метод	0.1	-
н6309	502275.00	4211028.94	Геодезический метод	0.1	-
н6310	502272.12	4211029.17	Геодезический метод	0.1	-
н6311	502253.97	4211036.35	Геодезический метод	0.1	-
н6312	502088.70	4211102.40	Геодезический метод	0.1	-
н6313	502104.60	4211156.40	Геодезический метод	0.1	-
н6314	502115.59	4211185.20	Геодезический метод	0.1	-
н6315	502123.52	4211201.05	Геодезический метод	0.1	-
н6316	502135.86	4211217.05	Геодезический метод	0.1	-
н6317	502229.35	4211325.05	Геодезический метод	0.1	-
н6318	502289.40	4211394.45	Геодезический метод	0.1	-
н6319	502307.70	4211419.55	Геодезический метод	0.1	-
н6296	502321.02	4211445.66	Геодезический метод	0.1	-
н6320	502142.49	4211222.26	Геодезический метод	0.1	-
н6321	502144.05	4211221.00	Геодезический метод	0.1	-

3. Сведения о характерных точках части (частей) границы объекта					
Обозначение характерных точек части границы	Координаты, м		Метод определения координат характерной точки	Средняя квадратическая погрешность положения характерной точки (Mt), м	Описание обозначения точки на местности (при наличии)
	X	Y			
1	2	3	4	5	6
н6322	502142.17	4211218.68	Геодезический метод	0.1	-
н6323	502140.61	4211219.92	Геодезический метод	0.1	-
н6320	502142.49	4211222.26	Геодезический метод	0.1	-
н6324	502381.98	4211244.34	Геодезический метод	0.1	-
н6325	502383.84	4211243.62	Геодезический метод	0.1	-
н6326	502382.76	4211240.82	Геодезический метод	0.1	-
н6327	502380.89	4211241.55	Геодезический метод	0.1	-
н6324	502381.98	4211244.34	Геодезический метод	0.1	-
н6328	502236.67	4211193.85	Геодезический метод	0.1	-
н6329	502239.30	4211192.41	Геодезический метод	0.1	-
н6330	502238.34	4211190.66	Геодезический метод	0.1	-
н6331	502235.71	4211192.09	Геодезический метод	0.1	-
н6328	502236.67	4211193.85	Геодезический метод	0.1	-
н6332	502339.66	4211146.01	Геодезический метод	0.1	-
н6333	502341.52	4211145.30	Геодезический метод	0.1	-
н6334	502340.44	4211142.50	Геодезический метод	0.1	-
н6335	502338.57	4211143.22	Геодезический метод	0.1	-
н6332	502339.66	4211146.01	Геодезический метод	0.1	-
Часть 200					
н6336	501287.70	4210692.85	Геодезический метод	0.1	-
н6337	501313.90	4210668.85	Геодезический метод	0.1	-
н6338	501387.55	4210601.30	Геодезический метод	0.1	-
н6339	501398.58	4210619.52	Геодезический метод	0.1	-
н6340	501412.89	4210643.22	Геодезический метод	0.1	-
н6341	501479.95	4210636.00	Геодезический метод	0.1	-
н6342	501479.54	4210631.22	Геодезический метод	0.1	-

3. Сведения о характерных точках части (частей) границы объекта					
Обозначение характерных точек части границы	Координаты, м		Метод определения координат характерной точки	Средняя квадратическая погрешность положения характерной точки (Mt), м	Описание обозначения точки на местности (при наличии)
	X	Y			
1	2	3	4	5	6
н6343	501477.00	4210631.80	Геодезический метод	0.1	-
н6344	501469.50	4210629.80	Геодезический метод	0.1	-
н6345	501466.45	4210627.45	Геодезический метод	0.1	-
н6346	501439.70	4210600.90	Геодезический метод	0.1	-
н6347	501409.20	4210580.90	Геодезический метод	0.1	-
н6348	501404.50	4210576.00	Геодезический метод	0.1	-
н6349	501353.85	4210490.70	Геодезический метод	0.1	-
н6350	501332.00	4210453.80	Геодезический метод	0.1	-
н6351	501331.90	4210453.65	Геодезический метод	0.1	-
н6352	501331.50	4210452.86	Геодезический метод	0.1	-
н6353	501322.15	4210434.20	Геодезический метод	0.1	-
н6354	501322.05	4210434.05	Геодезический метод	0.1	-
н6355	501309.85	4210408.80	Геодезический метод	0.1	-
н6356	501308.35	4210402.26	Геодезический метод	0.1	-
н6357	501307.70	4210379.75	Геодезический метод	0.1	-
н6358	501307.50	4210379.35	Геодезический метод	0.1	-
н6359	501306.15	4210377.35	Геодезический метод	0.1	-
н6360	501305.65	4210376.55	Геодезический метод	0.1	-
н6361	501295.65	4210359.15	Геодезический метод	0.1	-
н6362	501269.65	4210314.90	Геодезический метод	0.1	-
н6363	501229.10	4210338.90	Геодезический метод	0.1	-
н6364	501229.10	4210338.92	Геодезический метод	0.1	-
н6365	501208.70	4210305.15	Геодезический метод	0.1	-
н6366	501138.06	4210352.33	Геодезический метод	0.1	-
н6367	501138.05	4210352.35	Геодезический метод	0.1	-
н6368	501085.40	4210387.50	Геодезический метод	0.1	-

3. Сведения о характерных точках части (частей) границы объекта					
Обозначение характерных точек части границы	Координаты, м		Метод определения координат характерной точки	Средняя квадратическая погрешность положения характерной точки (Mt), м	Описание обозначения точки на местности (при наличии)
	X	Y			
1	2	3	4	5	6
н6369	501090.35	4210395.00	Геодезический метод	0.1	-
н6370	501101.20	4210411.35	Геодезический метод	0.1	-
н6371	501111.00	4210426.12	Геодезический метод	0.1	-
н6372	501110.97	4210426.14	Геодезический метод	0.1	-
н6373	501139.94	4210469.86	Геодезический метод	0.1	-
н6374	501148.05	4210482.15	Геодезический метод	0.1	-
н6375	501160.35	4210500.70	Геодезический метод	0.1	-
н6376	501166.16	4210509.44	Геодезический метод	0.1	-
н6377	501172.95	4210519.68	Геодезический метод	0.1	-
н6378	501172.95	4210519.70	Геодезический метод	0.1	-
н6379	501178.81	4210528.53	Геодезический метод	0.1	-
н6380	501191.77	4210548.09	Геодезический метод	0.1	-
н6381	501198.95	4210558.96	Геодезический метод	0.1	-
н6382	501212.45	4210579.30	Геодезический метод	0.1	-
н6383	501226.29	4210600.19	Геодезический метод	0.1	-
н6384	501240.49	4210621.62	Геодезический метод	0.1	-
н6385	501255.12	4210643.69	Геодезический метод	0.1	-
н6386	501255.12	4210643.69	Геодезический метод	0.1	-
н6387	501255.10	4210643.70	Геодезический метод	0.1	-
н6336	501287.70	4210692.85	Геодезический метод	0.1	-
Часть 201					
н6388	502639.40	4211216.95	Геодезический метод	0.1	-
н6389	502751.55	4211147.14	Геодезический метод	0.1	-
н6390	502747.92	4211138.83	Геодезический метод	0.1	-
н6391	502744.71	4211140.23	Геодезический метод	0.1	-
н6392	502738.27	4211124.94	Геодезический метод	0.1	-

3. Сведения о характерных точках части (частей) границы объекта					
Обозначение характерных точек части границы	Координаты, м		Метод определения координат характерной точки	Средняя квадратическая погрешность положения характерной точки (Mt), м	Описание обозначения точки на местности (при наличии)
	X	Y			
1	2	3	4	5	6
н6393	502737.25	4211111.45	Геодезический метод	0.1	-
н6394	502730.38	4211095.53	Геодезический метод	0.1	-
н6395	502724.01	4211082.72	Геодезический метод	0.1	-
н6396	502722.26	4211078.95	Геодезический метод	0.1	-
н6397	502724.79	4211077.34	Геодезический метод	0.1	-
н6398	502714.60	4211055.26	Геодезический метод	0.1	-
н6399	502711.99	4211056.63	Геодезический метод	0.1	-
н6400	502702.91	4211036.84	Геодезический метод	0.1	-
н6401	502695.74	4211024.94	Геодезический метод	0.1	-
н6402	502687.48	4211009.35	Геодезический метод	0.1	-
н6403	502686.08	4211009.23	Геодезический метод	0.1	-
н6404	502674.44	4210986.79	Геодезический метод	0.1	-
н6405	502675.64	4210985.89	Геодезический метод	0.1	-
н6406	502673.37	4210981.20	Геодезический метод	0.1	-
н6407	502671.42	4210981.18	Геодезический метод	0.1	-
н6408	502649.02	4210935.70	Геодезический метод	0.1	-
н6409	502648.84	4210926.53	Геодезический метод	0.1	-
н6410	502644.45	4210917.20	Геодезический метод	0.1	-
н6411	502638.90	4210919.76	Геодезический метод	0.1	-
н6412	502635.55	4210912.30	Геодезический метод	0.1	-
н6413	502640.95	4210909.75	Геодезический метод	0.1	-
н6414	502635.99	4210896.82	Геодезический метод	0.1	-
н6415	502625.17	4210872.44	Геодезический метод	0.1	-
н6416	502619.33	4210859.18	Геодезический метод	0.1	-
н6417	502565.25	4210748.80	Геодезический метод	0.1	-
н6418	502446.40	4210808.30	Геодезический метод	0.1	-

3. Сведения о характерных точках части (частей) границы объекта					
Обозначение характерных точек части границы	Координаты, м		Метод определения координат характерной точки	Средняя квадратическая погрешность положения характерной точки (Mt), м	Описание обозначения точки на местности (при наличии)
	X	Y			
1	2	3	4	5	6
н6419	502441.00	4210811.00	Геодезический метод	0.1	-
н6420	502452.70	4210835.55	Геодезический метод	0.1	-
н6421	502453.78	4210835.09	Геодезический метод	0.1	-
н6422	502454.97	4210837.84	Геодезический метод	0.1	-
н6423	502454.00	4210838.27	Геодезический метод	0.1	-
н6424	502517.50	4210971.49	Геодезический метод	0.1	-
н6425	502523.74	4210985.74	Геодезический метод	0.1	-
н6426	502536.30	4211008.25	Геодезический метод	0.1	-
н6427	502545.96	4211025.76	Геодезический метод	0.1	-
н6428	502546.00	4211025.83	Геодезический метод	0.1	-
н6429	502546.00	4211025.84	Геодезический метод	0.1	-
н6430	502549.30	4211032.59	Геодезический метод	0.1	-
н6431	502548.78	4211032.89	Геодезический метод	0.1	-
н6432	502550.37	4211035.95	Геодезический метод	0.1	-
н6433	502560.66	4211056.47	Геодезический метод	0.1	-
н6434	502560.90	4211056.34	Геодезический метод	0.1	-
н6435	502578.72	4211092.77	Геодезический метод	0.1	-
н6436	502589.44	4211114.72	Геодезический метод	0.1	-
н6437	502588.73	4211115.72	Геодезический метод	0.1	-
н6438	502591.97	4211122.12	Геодезический метод	0.1	-
н6439	502593.22	4211124.18	Геодезический метод	0.1	-
н6440	502593.63	4211124.85	Геодезический метод	0.1	-
н6441	502598.88	4211134.59	Геодезический метод	0.1	-
н6442	502600.25	4211136.84	Геодезический метод	0.1	-
н6388	502639.40	4211216.95	Геодезический метод	0.1	-
н6443	502588.81	4210955.24	Геодезический метод	0.1	-

3. Сведения о характерных точках части (частей) границы объекта					
Обозначение характерных точек части границы	Координаты, м		Метод определения координат характерной точки	Средняя квадратическая погрешность положения характерной точки (Mt), м	Описание обозначения точки на местности (при наличии)
	X	Y			
1	2	3	4	5	6
н6444	502591.04	4210955.13	Геодезический метод	0.1	-
н6445	502624.03	4210942.48	Геодезический метод	0.1	-
н6446	502613.85	4210919.54	Геодезический метод	0.1	-
н6447	502579.34	4210932.75	Геодезический метод	0.1	-
н6448	502584.20	4210944.30	Геодезический метод	0.1	-
н6443	502588.81	4210955.24	Геодезический метод	0.1	-
Часть 202					
н6449	501872.20	4210199.70	Геодезический метод	0.1	-
н6450	501888.48	4210189.42	Геодезический метод	0.1	-
н6451	501898.61	4210182.42	Геодезический метод	0.1	-
н6452	501900.73	4210180.97	Геодезический метод	0.1	-
н6453	501948.70	4210149.50	Геодезический метод	0.1	-
н6454	501915.20	4210091.20	Геодезический метод	0.1	-
н6455	501906.90	4210096.00	Геодезический метод	0.1	-
н6456	501895.35	4210079.35	Геодезический метод	0.1	-
н6457	501904.30	4210075.20	Геодезический метод	0.1	-
н6458	501896.90	4210061.70	Геодезический метод	0.1	-
н6459	501896.86	4210061.65	Геодезический метод	0.1	-
н6460	501887.89	4210046.41	Геодезический метод	0.1	-
н6461	501887.15	4210046.91	Геодезический метод	0.1	-
н6462	501857.00	4210067.85	Геодезический метод	0.1	-
н6463	501856.99	4210067.84	Геодезический метод	0.1	-
н6464	501851.60	4210060.35	Геодезический метод	0.1	-
н6465	501846.55	4210052.00	Геодезический метод	0.1	-
н6466	501866.90	4210037.75	Геодезический метод	0.1	-
н6467	501876.65	4210030.90	Геодезический метод	0.1	-

3. Сведения о характерных точках части (частей) границы объекта					
Обозначение характерных точек части границы	Координаты, м		Метод определения координат характерной точки	Средняя квадратическая погрешность положения характерной точки (Mt), м	Описание обозначения точки на местности (при наличии)
	X	Y			
1	2	3	4	5	6
н6468	501876.64	4210030.90	Геодезический метод	0.1	-
н6469	501877.28	4210030.45	Геодезический метод	0.1	-
н6470	501860.34	4210005.21	Геодезический метод	0.1	-
н6471	501856.79	4210000.70	Геодезический метод	0.1	-
н6472	501831.70	4209962.55	Геодезический метод	0.1	-
н6473	501831.60	4209962.40	Геодезический метод	0.1	-
н6474	501824.94	4209951.23	Геодезический метод	0.1	-
н6475	501811.55	4209930.86	Геодезический метод	0.1	-
н6476	501799.68	4209911.54	Геодезический метод	0.1	-
н6477	501787.04	4209893.14	Геодезический метод	0.1	-
н6478	501776.24	4209877.75	Геодезический метод	0.1	-
н6479	501772.98	4209873.65	Геодезический метод	0.1	-
н6480	501770.90	4209870.50	Геодезический метод	0.1	-
н6481	501755.20	4209849.77	Геодезический метод	0.1	-
н6482	501755.38	4209849.64	Геодезический метод	0.1	-
н6483	501742.12	4209831.86	Геодезический метод	0.1	-
н6484	501741.85	4209832.06	Геодезический метод	0.1	-
н6485	501737.87	4209826.88	Геодезический метод	0.1	-
н6486	501714.24	4209795.66	Геодезический метод	0.1	-
н6487	501716.99	4209793.80	Геодезический метод	0.1	-
н6488	501706.25	4209778.99	Геодезический метод	0.1	-
н6489	501703.25	4209781.16	Геодезический метод	0.1	-
н6490	501601.95	4209647.40	Геодезический метод	0.1	-
н6491	501570.80	4209669.65	Геодезический метод	0.1	-
н6492	501570.72	4209669.53	Геодезический метод	0.1	-
н6493	501552.80	4209681.46	Геодезический метод	0.1	-

3. Сведения о характерных точках части (частей) границы объекта					
Обозначение характерных точек части границы	Координаты, м		Метод определения координат характерной точки	Средняя квадратическая погрешность положения характерной точки (Mt), м	Описание обозначения точки на местности (при наличии)
	X	Y			
1	2	3	4	5	6
н6494	501528.27	4209697.79	Геодезический метод	0.1	-
н6495	501525.89	4209701.68	Геодезический метод	0.1	-
н6496	501525.90	4209701.70	Геодезический метод	0.1	-
н6497	501525.90	4209701.70	Геодезический метод	0.1	-
н6498	501653.50	4209890.90	Геодезический метод	0.1	-
н6499	501693.10	4209936.80	Геодезический метод	0.1	-
н6500	501693.33	4209937.14	Геодезический метод	0.1	-
н6501	501702.32	4209952.38	Геодезический метод	0.1	-
н6502	501707.39	4209960.99	Геодезический метод	0.1	-
н6503	501708.91	4209959.90	Геодезический метод	0.1	-
н6504	501712.60	4209965.19	Геодезический метод	0.1	-
н6505	501722.81	4209980.15	Геодезический метод	0.1	-
н6506	501723.00	4209980.04	Геодезический метод	0.1	-
н6507	501807.75	4210102.60	Геодезический метод	0.1	-
н6508	501827.35	4210132.13	Геодезический метод	0.1	-
н6509	501827.20	4210132.21	Геодезический метод	0.1	-
н6510	501840.97	4210154.09	Геодезический метод	0.1	-
н6511	501841.62	4210153.63	Геодезический метод	0.1	-
н6512	501866.45	4210191.04	Геодезический метод	0.1	-
н6513	501868.05	4210193.81	Геодезический метод	0.1	-
н6449	501872.20	4210199.70	Геодезический метод	0.1	-
Часть 203					
н6514	501798.00	4212000.10	Геодезический метод	0.1	-
н6515	501837.35	4211987.60	Геодезический метод	0.1	-
н6516	501867.10	4211983.40	Геодезический метод	0.1	-
н6517	501921.15	4211928.20	Геодезический метод	0.1	-

3. Сведения о характерных точках части (частей) границы объекта					
Обозначение характерных точек части границы	Координаты, м		Метод определения координат характерной точки	Средняя квадратическая погрешность положения характерной точки (Mt), м	Описание обозначения точки на местности (при наличии)
	X	Y			
1	2	3	4	5	6
н6518	501960.00	4211882.00	Геодезический метод	0.1	-
н6519	501945.55	4211824.75	Геодезический метод	0.1	-
н6520	501904.25	4211701.00	Геодезический метод	0.1	-
н6521	501898.15	4211689.45	Геодезический метод	0.1	-
н6522	501885.40	4211665.30	Геодезический метод	0.1	-
н6523	501880.28	4211655.53	Геодезический метод	0.1	-
н6524	501879.15	4211644.40	Геодезический метод	0.1	-
н6525	501848.39	4211653.09	Геодезический метод	0.1	-
н6526	501845.24	4211659.32	Геодезический метод	0.1	-
н6527	501852.40	4211677.98	Геодезический метод	0.1	-
н6528	501862.05	4211703.20	Геодезический метод	0.1	-
н6529	501871.00	4211726.69	Геодезический метод	0.1	-
н6530	501880.13	4211750.58	Геодезический метод	0.1	-
н6531	501889.54	4211775.15	Геодезический метод	0.1	-
н6532	501899.25	4211800.50	Геодезический метод	0.1	-
н6533	501909.26	4211826.72	Геодезический метод	0.1	-
н6534	501919.78	4211854.21	Геодезический метод	0.1	-
н6535	501922.03	4211860.08	Геодезический метод	0.1	-
н6536	501918.53	4211871.91	Геодезический метод	0.1	-
н6537	501915.03	4211883.74	Геодезический метод	0.1	-
н6538	501907.99	4211888.88	Геодезический метод	0.1	-
н6539	501887.38	4211903.91	Геодезический метод	0.1	-
н6540	501867.19	4211918.63	Геодезический метод	0.1	-
н6541	501846.99	4211933.37	Геодезический метод	0.1	-
н6542	501830.69	4211945.24	Геодезический метод	0.1	-
н6543	501820.61	4211942.24	Геодезический метод	0.1	-

3. Сведения о характерных точках части (частей) границы объекта					
Обозначение характерных точек части границы	Координаты, м		Метод определения координат характерной точки	Средняя квадратическая погрешность положения характерной точки (Mt), м	Описание обозначения точки на местности (при наличии)
	X	Y			
1	2	3	4	5	6
н6544	501812.62	4211939.85	Геодезический метод	0.1	-
н6545	501809.92	4211932.72	Геодезический метод	0.1	-
н6546	501796.57	4211897.44	Геодезический метод	0.1	-
н6547	501784.03	4211864.28	Геодезический метод	0.1	-
н6548	501773.65	4211836.81	Геодезический метод	0.1	-
н6549	501763.88	4211810.97	Геодезический метод	0.1	-
н6550	501751.40	4211777.98	Геодезический метод	0.1	-
н6551	501743.73	4211777.07	Геодезический метод	0.1	-
н6552	501707.96	4211772.83	Геодезический метод	0.1	-
н6553	501698.85	4211764.20	Геодезический метод	0.1	-
н6554	501689.76	4211755.58	Геодезический метод	0.1	-
н6555	501684.90	4211727.42	Геодезический метод	0.1	-
н6556	501680.89	4211704.17	Геодезический метод	0.1	-
н6557	501674.99	4211700.41	Геодезический метод	0.1	-
н6558	501646.03	4211708.30	Геодезический метод	0.1	-
н6559	501643.46	4211693.46	Геодезический метод	0.1	-
н6560	501670.46	4211686.10	Геодезический метод	0.1	-
н6561	501676.21	4211677.06	Геодезический метод	0.1	-
н6562	501674.04	4211664.45	Геодезический метод	0.1	-
н6563	501669.21	4211636.41	Геодезический метод	0.1	-
н6564	501664.37	4211608.38	Геодезический метод	0.1	-
н6565	501659.54	4211580.38	Геодезический метод	0.1	-
н6566	501654.72	4211552.40	Геодезический метод	0.1	-
н6567	501649.87	4211524.43	Геодезический метод	0.1	-
н6568	501645.05	4211496.42	Геодезический метод	0.1	-
н6569	501640.21	4211468.38	Геодезический метод	0.1	-

3. Сведения о характерных точках части (частей) границы объекта					
Обозначение характерных точек части границы	Координаты, м		Метод определения координат характерной точки	Средняя квадратическая погрешность положения характерной точки (Mt), м	Описание обозначения точки на местности (при наличии)
	X	Y			
1	2	3	4	5	6
н6570	501635.37	4211440.32	Геодезический метод	0.1	-
н6571	501630.53	4211412.22	Геодезический метод	0.1	-
н6572	501625.67	4211384.09	Геодезический метод	0.1	-
н6573	501620.99	4211356.89	Геодезический метод	0.1	-
н6574	501617.91	4211339.02	Геодезический метод	0.1	-
н6575	501610.93	4211334.15	Геодезический метод	0.1	-
н6576	501573.45	4211340.61	Геодезический метод	0.1	-
н6577	501582.03	4211361.78	Геодезический метод	0.1	-
н6578	501584.55	4211380.74	Геодезический метод	0.1	-
н6579	501609.85	4211571.15	Геодезический метод	0.1	-
н6580	501616.65	4211587.91	Геодезический метод	0.1	-
н6581	501631.65	4211667.15	Геодезический метод	0.1	-
н6582	501644.02	4211732.64	Геодезический метод	0.1	-
н6583	501658.12	4211807.22	Геодезический метод	0.1	-
н6584	501658.10	4211807.22	Геодезический метод	0.1	-
н6585	501658.10	4211807.24	Геодезический метод	0.1	-
н6586	501660.70	4211807.35	Геодезический метод	0.1	-
н6587	501663.25	4211807.45	Геодезический метод	0.1	-
н6588	501726.30	4211810.45	Геодезический метод	0.1	-
н6589	501741.15	4211855.65	Геодезический метод	0.1	-
н6590	501758.20	4211876.95	Геодезический метод	0.1	-
н6591	501777.70	4211924.00	Геодезический метод	0.1	-
н6592	501779.90	4211977.10	Геодезический метод	0.1	-
н6514	501798.00	4212000.10	Геодезический метод	0.1	-
Часть 204					
н6593	502268.26	4211734.32	Геодезический метод	0.1	-

3. Сведения о характерных точках части (частей) границы объекта					
Обозначение характерных точек части границы	Координаты, м		Метод определения координат характерной точки	Средняя квадратическая погрешность положения характерной точки (Mt), м	Описание обозначения точки на местности (при наличии)
	X	Y			
1	2	3	4	5	6
н6594	502316.57	4211729.88	Геодезический метод	0.1	-
н6595	502316.46	4211691.37	Геодезический метод	0.1	-
н6596	502316.22	4211677.22	Геодезический метод	0.1	-
н6597	502315.83	4211664.56	Геодезический метод	0.1	-
н6598	502317.22	4211644.32	Геодезический метод	0.1	-
н6599	502316.83	4211588.28	Геодезический метод	0.1	-
н6600	502317.24	4211565.40	Геодезический метод	0.1	-
н6601	502314.21	4211520.66	Геодезический метод	0.1	-
н6602	502313.25	4211508.94	Геодезический метод	0.1	-
н6603	502305.54	4211472.15	Геодезический метод	0.1	-
н6604	502304.84	4211470.87	Геодезический метод	0.1	-
н6605	502303.31	4211468.03	Геодезический метод	0.1	-
н6606	502294.54	4211451.82	Геодезический метод	0.1	-
н6607	502290.95	4211445.17	Геодезический метод	0.1	-
н6608	502287.14	4211438.11	Геодезический метод	0.1	-
н6609	502284.66	4211433.53	Геодезический метод	0.1	-
н6610	502268.12	4211410.84	Геодезический метод	0.1	-
н6611	502209.17	4211342.59	Геодезический метод	0.1	-
н6612	502125.95	4211246.30	Геодезический метод	0.1	-
н6613	502123.60	4211248.10	Геодезический метод	0.1	-
н6614	502121.18	4211249.40	Геодезический метод	0.1	-
н6615	502088.12	4211263.96	Геодезический метод	0.1	-
н6616	502235.70	4211572.42	Геодезический метод	0.1	-
н6617	502234.25	4211639.79	Геодезический метод	0.1	-
н6618	502249.37	4211682.63	Геодезический метод	0.1	-
н6619	502256.53	4211703.74	Геодезический метод	0.1	-

3. Сведения о характерных точках части (частей) границы объекта					
Обозначение характерных точек части границы	Координаты, м		Метод определения координат характерной точки	Средняя квадратическая погрешность положения характерной точки (Mt), м	Описание обозначения точки на местности (при наличии)
	X	Y			
1	2	3	4	5	6
н6593	502268.26	4211734.32	Геодезический метод	0.1	-
Часть 205					
н6620	502785.25	4211508.40	Геодезический метод	0.1	-
н6621	502884.63	4211450.34	Геодезический метод	0.1	-
н6622	502883.72	4211446.46	Геодезический метод	0.1	-
н6623	502869.21	4211410.35	Геодезический метод	0.1	-
н6624	502855.79	4211382.12	Геодезический метод	0.1	-
н6625	502847.97	4211363.09	Геодезический метод	0.1	-
н6626	502848.72	4211362.78	Геодезический метод	0.1	-
н6627	502850.19	4211361.96	Геодезический метод	0.1	-
н6628	502837.69	4211331.28	Геодезический метод	0.1	-
н6629	502835.52	4211326.88	Геодезический метод	0.1	-
н6630	502836.23	4211325.21	Геодезический метод	0.1	-
н6631	502829.31	4211310.60	Геодезический метод	0.1	-
н6632	502815.66	4211279.34	Геодезический метод	0.1	-
н6633	502799.73	4211243.49	Геодезический метод	0.1	-
н6634	502785.70	4211209.58	Геодезический метод	0.1	-
н6635	502768.92	4211177.90	Геодезический метод	0.1	-
н6636	502763.76	4211168.29	Геодезический метод	0.1	-
н6637	502758.25	4211158.32	Геодезический метод	0.1	-
н6638	502736.44	4211170.73	Геодезический метод	0.1	-
н6639	502735.39	4211171.33	Геодезический метод	0.1	-
н6640	502730.29	4211174.45	Геодезический метод	0.1	-
н6641	502699.17	4211193.12	Геодезический метод	0.1	-
н6642	502645.95	4211228.10	Геодезический метод	0.1	-
н6643	502645.94	4211228.12	Геодезический метод	0.1	-

3. Сведения о характерных точках части (частей) границы объекта					
Обозначение характерных точек части границы	Координаты, м		Метод определения координат характерной точки	Средняя квадратическая погрешность положения характерной точки (Mt), м	Описание обозначения точки на местности (при наличии)
	X	Y			
1	2	3	4	5	6
н6644	502655.40	4211250.43	Геодезический метод	0.1	-
н6645	502737.47	4211429.07	Геодезический метод	0.1	-
н6646	502747.40	4211448.81	Геодезический метод	0.1	-
н6647	502759.53	4211466.06	Геодезический метод	0.1	-
н6648	502765.08	4211473.47	Геодезический метод	0.1	-
н6649	502783.01	4211501.70	Геодезический метод	0.1	-
н6650	502782.98	4211504.85	Геодезический метод	0.1	-
н6620	502785.25	4211508.40	Геодезический метод	0.1	-
Часть 206					
н6651	502590.35	4211618.64	Геодезический метод	0.1	-
н6652	502674.40	4211570.20	Геодезический метод	0.1	-
н6653	502667.50	4211538.40	Геодезический метод	0.1	-
н6654	502667.12	4211537.50	Геодезический метод	0.1	-
н6655	502656.32	4211513.30	Геодезический метод	0.1	-
н6656	502623.15	4211443.55	Геодезический метод	0.1	-
н6657	502624.49	4211442.88	Геодезический метод	0.1	-
н6658	502613.38	4211411.73	Геодезический метод	0.1	-
н6659	502613.37	4211411.73	Геодезический метод	0.1	-
н6660	502608.10	4211398.54	Геодезический метод	0.1	-
н6661	502607.23	4211398.89	Геодезический метод	0.1	-
н6662	502599.13	4211380.53	Геодезический метод	0.1	-
н6663	502599.14	4211380.53	Геодезический метод	0.1	-
н6664	502598.92	4211380.19	Геодезический метод	0.1	-
н6665	502597.10	4211376.70	Геодезический метод	0.1	-
н6666	502592.29	4211367.51	Геодезический метод	0.1	-
н6667	502588.03	4211354.89	Геодезический метод	0.1	-

3. Сведения о характерных точках части (частей) границы объекта					
Обозначение характерных точек части границы	Координаты, м		Метод определения координат характерной точки	Средняя квадратическая погрешность положения характерной точки (Mt), м	Описание обозначения точки на местности (при наличии)
	X	Y			
1	2	3	4	5	6
н6668	502579.64	4211338.93	Геодезический метод	0.1	-
н6669	502578.27	4211339.56	Геодезический метод	0.1	-
н6670	502567.05	4211317.84	Геодезический метод	0.1	-
н6671	502555.28	4211291.58	Геодезический метод	0.1	-
н6672	502555.63	4211291.40	Геодезический метод	0.1	-
н6673	502550.10	4211279.65	Геодезический метод	0.1	-
н6674	502495.90	4211306.72	Геодезический метод	0.1	-
н6675	502495.09	4211305.44	Геодезический метод	0.1	-
н6676	502443.78	4211332.77	Геодезический метод	0.1	-
н6677	502443.40	4211332.95	Геодезический метод	0.1	-
н6678	502443.40	4211332.96	Геодезический метод	0.1	-
н6679	502443.38	4211332.97	Геодезический метод	0.1	-
н6680	502443.58	4211333.47	Геодезический метод	0.1	-
н6681	502479.64	4211438.23	Геодезический метод	0.1	-
н6682	502479.63	4211438.24	Геодезический метод	0.1	-
н6683	502489.22	4211458.85	Геодезический метод	0.1	-
н6684	502491.50	4211457.94	Геодезический метод	0.1	-
н6685	502502.38	4211476.02	Геодезический метод	0.1	-
н6686	502501.69	4211476.28	Геодезический метод	0.1	-
н6687	502504.51	4211483.58	Геодезический метод	0.1	-
н6688	502519.05	4211509.21	Геодезический метод	0.1	-
н6689	502547.09	4211550.43	Геодезический метод	0.1	-
н6690	502548.82	4211553.46	Геодезический метод	0.1	-
н6691	502551.22	4211557.30	Геодезический метод	0.1	-
н6692	502561.05	4211572.00	Геодезический метод	0.1	-
н6693	502561.08	4211572.04	Геодезический метод	0.1	-

3. Сведения о характерных точках части (частей) границы объекта					
Обозначение характерных точек части границы	Координаты, м		Метод определения координат характерной точки	Средняя квадратическая погрешность положения характерной точки (Mt), м	Описание обозначения точки на местности (при наличии)
	X	Y			
1	2	3	4	5	6
н6694	502561.10	4211572.08	Геодезический метод	0.1	-
н6695	502561.11	4211572.09	Геодезический метод	0.1	-
н6696	502561.13	4211572.14	Геодезический метод	0.1	-
н6697	502571.44	4211589.54	Геодезический метод	0.1	-
н6698	502575.61	4211596.59	Геодезический метод	0.1	-
н6699	502573.61	4211597.91	Геодезический метод	0.1	-
н6700	502577.14	4211602.66	Геодезический метод	0.1	-
н6701	502578.57	4211601.60	Геодезический метод	0.1	-
н6702	502581.35	4211606.31	Геодезический метод	0.1	-
н6703	502580.56	4211606.87	Геодезический метод	0.1	-
н6704	502584.38	4211611.48	Геодезический метод	0.1	-
н6651	502590.35	4211618.64	Геодезический метод	0.1	-
Часть 207					
н6705	502439.05	4211323.70	Геодезический метод	0.1	-
н6706	502546.80	4211274.00	Геодезический метод	0.1	-
н6707	502545.90	4211272.28	Геодезический метод	0.1	-
н6708	502545.00	4211270.55	Геодезический метод	0.1	-
н6709	502403.95	4210976.30	Геодезический метод	0.1	-
н6710	502402.79	4210976.84	Геодезический метод	0.1	-
н6711	502402.76	4210976.85	Геодезический метод	0.1	-
н6712	502402.54	4210976.96	Геодезический метод	0.1	-
н6713	502376.23	4210988.57	Геодезический метод	0.1	-
н6714	502362.66	4210994.61	Геодезический метод	0.1	-
н6715	502353.46	4210999.44	Геодезический метод	0.1	-
н6716	502351.58	4211000.30	Геодезический метод	0.1	-
н6717	502310.50	4211019.12	Геодезический метод	0.1	-

3. Сведения о характерных точках части (частей) границы объекта					
Обозначение характерных точек части границы	Координаты, м		Метод определения координат характерной точки	Средняя квадратическая погрешность положения характерной точки (Mt), м	Описание обозначения точки на местности (при наличии)
	X	Y			
1	2	3	4	5	6
н6718	502309.55	4211019.54	Геодезический метод	0.1	-
н6719	502309.56	4211019.55	Геодезический метод	0.1	-
н6720	502309.55	4211019.55	Геодезический метод	0.1	-
н6721	502354.74	4211125.68	Геодезический метод	0.1	-
н6722	502354.42	4211125.84	Геодезический метод	0.1	-
н6723	502360.71	4211139.94	Геодезический метод	0.1	-
н6724	502360.79	4211139.90	Геодезический метод	0.1	-
н6705	502439.05	4211323.70	Геодезический метод	0.1	-
н6725	502468.91	4211118.71	Геодезический метод	0.1	-
н6726	502470.75	4211117.91	Геодезический метод	0.1	-
н6727	502469.55	4211115.16	Геодезический метод	0.1	-
н6728	502467.72	4211115.95	Геодезический метод	0.1	-
н6725	502468.91	4211118.71	Геодезический метод	0.1	-
Часть 208					
н6729	502037.80	4210818.26	Геодезический метод	0.1	-
н6730	502047.49	4210816.93	Геодезический метод	0.1	-
н6731	502045.70	4210812.66	Геодезический метод	0.1	-
н6732	502043.37	4210807.11	Геодезический метод	0.1	-
н6733	502042.59	4210805.38	Геодезический метод	0.1	-
н6734	502041.48	4210802.95	Геодезический метод	0.1	-
н6735	502059.71	4210793.00	Геодезический метод	0.1	-
н6736	502056.83	4210788.31	Геодезический метод	0.1	-
н6737	502071.24	4210783.07	Геодезический метод	0.1	-
н6738	502079.09	4210780.22	Геодезический метод	0.1	-
н6739	502080.91	4210785.07	Геодезический метод	0.1	-
н6740	502104.40	4210777.39	Геодезический метод	0.1	-

3. Сведения о характерных точках части (частей) границы объекта					
Обозначение характерных точек части границы	Координаты, м		Метод определения координат характерной точки	Средняя квадратическая погрешность положения характерной точки (Mt), м	Описание обозначения точки на местности (при наличии)
	X	Y			
1	2	3	4	5	6
н6741	502112.01	4210797.86	Геодезический метод	0.1	-
н6742	502117.97	4210799.89	Геодезический метод	0.1	-
н6743	502133.63	4210794.65	Геодезический метод	0.1	-
н6744	502176.22	4210780.51	Геодезический метод	0.1	-
н6745	502175.08	4210777.72	Геодезический метод	0.1	-
н6746	502175.30	4210777.65	Геодезический метод	0.1	-
н6747	502172.00	4210770.13	Геодезический метод	0.1	-
н6748	502166.87	4210757.51	Геодезический метод	0.1	-
н6749	502166.52	4210757.66	Геодезический метод	0.1	-
н6750	502089.90	4210583.10	Геодезический метод	0.1	-
н6751	502059.75	4210587.10	Геодезический метод	0.1	-
н6752	502000.48	4210514.06	Геодезический метод	0.1	-
н6753	502007.50	4210527.76	Геодезический метод	0.1	-
н6754	501974.30	4210544.75	Геодезический метод	0.1	-
н6755	501967.25	4210531.08	Геодезический метод	0.1	-
н6756	501928.40	4210551.85	Геодезический метод	0.1	-
н6757	501958.15	4210626.20	Геодезический метод	0.1	-
н6758	502000.59	4210770.57	Геодезический метод	0.1	-
н6759	502007.28	4210768.10	Геодезический метод	0.1	-
н6760	502023.65	4210761.46	Геодезический метод	0.1	-
н6761	502024.30	4210760.48	Геодезический метод	0.1	-
н6762	502035.92	4210755.42	Геодезический метод	0.1	-
н6763	502042.94	4210752.37	Геодезический метод	0.1	-
н6764	502043.48	4210753.03	Геодезический метод	0.1	-
н6765	502052.15	4210771.27	Геодезический метод	0.1	-
н6766	502045.01	4210774.54	Геодезический метод	0.1	-

3. Сведения о характерных точках части (частей) границы объекта					
Обозначение характерных точек части границы	Координаты, м		Метод определения координат характерной точки	Средняя квадратическая погрешность положения характерной точки (Mt), м	Описание обозначения точки на местности (при наличии)
	X	Y			
1	2	3	4	5	6
н6767	502033.66	4210785.30	Геодезический метод	0.1	-
н6768	502037.00	4210792.16	Геодезический метод	0.1	-
н6769	502028.82	4210795.70	Геодезический метод	0.1	-
н6770	502034.20	4210806.92	Геодезический метод	0.1	-
н6771	502035.56	4210811.04	Геодезический метод	0.1	-
н6772	502039.26	4210809.38	Геодезический метод	0.1	-
н6773	502041.59	4210814.94	Геодезический метод	0.1	-
н6774	502037.38	4210816.95	Геодезический метод	0.1	-
н6729	502037.80	4210818.26	Геодезический метод	0.1	-
Часть 209					
н6775	502555.70	4211266.55	Геодезический метод	0.1	-
н6776	502600.78	4211241.09	Геодезический метод	0.1	-
н6777	502600.78	4211241.09	Геодезический метод	0.1	-
н6778	502625.58	4211227.08	Геодезический метод	0.1	-
н6779	502623.33	4211222.06	Геодезический метод	0.1	-
н6780	502626.16	4211219.93	Геодезический метод	0.1	-
н6781	502620.62	4211208.78	Геодезический метод	0.1	-
н6782	502609.60	4211186.66	Геодезический метод	0.1	-
н6783	502608.77	4211187.06	Геодезический метод	0.1	-
н6784	502606.55	4211182.58	Геодезический метод	0.1	-
н6785	502607.35	4211182.16	Геодезический метод	0.1	-
н6786	502605.98	4211179.41	Геодезический метод	0.1	-
н6787	502564.50	4211094.60	Геодезический метод	0.1	-
н6788	502521.20	4211012.26	Геодезический метод	0.1	-
н6789	502488.08	4210947.82	Геодезический метод	0.1	-
н6790	502486.29	4210943.15	Геодезический метод	0.1	-

3. Сведения о характерных точках части (частей) границы объекта					
Обозначение характерных точек части границы	Координаты, м		Метод определения координат характерной точки	Средняя квадратическая погрешность положения характерной точки (Mt), м	Описание обозначения точки на местности (при наличии)
	X	Y			
1	2	3	4	5	6
н6791	502456.88	4210880.17	Геодезический метод	0.1	-
н6792	502458.06	4210879.58	Геодезический метод	0.1	-
н6793	502456.53	4210876.42	Геодезический метод	0.1	-
н6794	502448.27	4210858.71	Геодезический метод	0.1	-
н6795	502446.56	4210859.61	Геодезический метод	0.1	-
н6796	502441.22	4210848.96	Геодезический метод	0.1	-
н6797	502437.82	4210841.53	Геодезический метод	0.1	-
н6798	502428.10	4210820.50	Геодезический метод	0.1	-
н6799	502426.82	4210820.24	Геодезический метод	0.1	-
н6800	502390.56	4210836.48	Геодезический метод	0.1	-
н6801	502389.87	4210834.60	Геодезический метод	0.1	-
н6802	502364.57	4210846.94	Геодезический метод	0.1	-
н6803	502363.10	4210848.96	Геодезический метод	0.1	-
н6804	502365.04	4210853.19	Геодезический метод	0.1	-
н6805	502380.89	4210890.38	Геодезический метод	0.1	-
н6806	502382.13	4210893.22	Геодезический метод	0.1	-
н6807	502417.89	4210972.91	Геодезический метод	0.1	-
н6808	502438.80	4211017.58	Геодезический метод	0.1	-
н6809	502489.68	4211125.93	Геодезический метод	0.1	-
н6810	502489.03	4211126.30	Геодезический метод	0.1	-
н6811	502494.59	4211138.23	Геодезический метод	0.1	-
н6812	502494.18	4211138.42	Геодезический метод	0.1	-
н6813	502499.23	4211148.95	Геодезический метод	0.1	-
н6814	502500.20	4211148.35	Геодезический метод	0.1	-
н6815	502543.03	4211239.57	Геодезический метод	0.1	-
н6816	502544.10	4211239.09	Геодезический метод	0.1	-

3. Сведения о характерных точках части (частей) границы объекта					
Обозначение характерных точек части границы	Координаты, м		Метод определения координат характерной точки	Средняя квадратическая погрешность положения характерной точки (Mt), м	Описание обозначения точки на местности (при наличии)
	X	Y			
1	2	3	4	5	6
н6817	502545.33	4211241.82	Геодезический метод	0.1	-
н6818	502544.30	4211242.28	Геодезический метод	0.1	-
н6775	502555.70	4211266.55	Геодезический метод	0.1	-
Часть 210					
н6819	501826.42	4210614.24	Геодезический метод	0.1	-
н6820	501869.17	4210597.46	Геодезический метод	0.1	-
н6821	501873.15	4210607.92	Геодезический метод	0.1	-
н6822	501879.98	4210605.06	Геодезический метод	0.1	-
н6823	501873.96	4210589.62	Геодезический метод	0.1	-
н6824	501901.63	4210578.38	Геодезический метод	0.1	-
н6825	501893.36	4210559.25	Геодезический метод	0.1	-
н6826	501860.20	4210501.26	Геодезический метод	0.1	-
н6827	501863.17	4210498.87	Геодезический метод	0.1	-
н6828	501862.06	4210497.27	Геодезический метод	0.1	-
н6829	501856.61	4210488.42	Геодезический метод	0.1	-
н6830	501855.88	4210488.66	Геодезический метод	0.1	-
н6831	501854.23	4210485.78	Геодезический метод	0.1	-
н6832	501842.63	4210467.26	Геодезический метод	0.1	-
н6833	501841.20	4210468.05	Геодезический метод	0.1	-
н6834	501820.66	4210432.11	Геодезический метод	0.1	-
н6835	501822.01	4210431.25	Геодезический метод	0.1	-
н6836	501816.21	4210421.72	Геодезический метод	0.1	-
н6837	501814.63	4210421.56	Геодезический метод	0.1	-
н6838	501734.56	4210281.55	Геодезический метод	0.1	-
н6839	501695.99	4210216.94	Геодезический метод	0.1	-
н6840	501681.79	4210194.27	Геодезический метод	0.1	-

3. Сведения о характерных точках части (частей) границы объекта					
Обозначение характерных точек части границы	Координаты, м		Метод определения координат характерной точки	Средняя квадратическая погрешность положения характерной точки (Mt), м	Описание обозначения точки на местности (при наличии)
	X	Y			
1	2	3	4	5	6
н6841	501684.43	4210192.64	Геодезический метод	0.1	-
н6842	501647.93	4210137.22	Геодезический метод	0.1	-
н6843	501646.53	4210138.06	Геодезический метод	0.1	-
н6844	501615.27	4210093.39	Геодезический метод	0.1	-
н6845	501605.74	4210081.74	Геодезический метод	0.1	-
н6846	501609.39	4210079.18	Геодезический метод	0.1	-
н6847	501606.83	4210075.45	Геодезический метод	0.1	-
н6848	501596.73	4210062.65	Геодезический метод	0.1	-
н6849	501580.60	4210045.01	Геодезический метод	0.1	-
н6850	501577.76	4210047.54	Геодезический метод	0.1	-
н6851	501574.61	4210043.69	Геодезический метод	0.1	-
н6852	501546.35	4210012.94	Геодезический метод	0.1	-
н6853	501454.13	4209911.58	Геодезический метод	0.1	-
н6854	501473.22	4209936.23	Геодезический метод	0.1	-
н6855	501520.48	4209998.22	Геодезический метод	0.1	-
н6856	501511.08	4210006.24	Геодезический метод	0.1	-
н6857	501608.86	4210150.70	Геодезический метод	0.1	-
н6858	501656.12	4210206.19	Геодезический метод	0.1	-
н6859	501705.86	4210284.47	Геодезический метод	0.1	-
н6860	501776.93	4210439.87	Геодезический метод	0.1	-
н6861	501769.84	4210442.99	Геодезический метод	0.1	-
н6862	501812.70	4210571.66	Геодезический метод	0.1	-
н6819	501826.42	4210614.24	Геодезический метод	0.1	-
н6863	501880.38	4210577.86	Геодезический метод	0.1	-
н6864	501891.60	4210571.80	Геодезический метод	0.1	-
н6865	501873.53	4210535.96	Геодезический метод	0.1	-

3. Сведения о характерных точках части (частей) границы объекта					
Обозначение характерных точек части границы	Координаты, м		Метод определения координат характерной точки	Средняя квадратическая погрешность положения характерной точки (Mt), м	Описание обозначения точки на местности (при наличии)
	X	Y			
1	2	3	4	5	6
н6866	501862.21	4210541.82	Геодезический метод	0.1	-
н6863	501880.38	4210577.86	Геодезический метод	0.1	-
Часть 211					
н6867	502086.19	4211094.03	Геодезический метод	0.1	-
н6868	502088.50	4211092.80	Геодезический метод	0.1	-
н6869	502088.50	4211092.81	Геодезический метод	0.1	-
н6870	502107.40	4211085.30	Геодезический метод	0.1	-
н6871	502108.34	4211084.25	Геодезический метод	0.1	-
н6872	502133.04	4211073.61	Геодезический метод	0.1	-
н6873	502165.07	4211061.28	Геодезический метод	0.1	-
н6874	502186.82	4211052.84	Геодезический метод	0.1	-
н6875	502185.83	4211050.87	Геодезический метод	0.1	-
н6876	502275.80	4211012.10	Геодезический метод	0.1	-
н6877	502232.70	4210899.60	Геодезический метод	0.1	-
н6878	502229.25	4210901.00	Геодезический метод	0.1	-
н6879	502225.25	4210891.65	Геодезический метод	0.1	-
н6880	502229.10	4210890.10	Геодезический метод	0.1	-
н6881	502227.60	4210886.24	Геодезический метод	0.1	-
н6882	502214.00	4210892.48	Геодезический метод	0.1	-
н6883	502215.13	4210895.39	Геодезический метод	0.1	-
н6884	502213.26	4210896.12	Геодезический метод	0.1	-
н6885	502212.18	4210893.31	Геодезический метод	0.1	-
н6886	502204.45	4210896.85	Геодезический метод	0.1	-
н6887	502206.10	4210900.50	Геодезический метод	0.1	-
н6888	502200.65	4210903.00	Геодезический метод	0.1	-
н6889	502188.71	4210908.40	Геодезический метод	0.1	-

3. Сведения о характерных точках части (частей) границы объекта					
Обозначение характерных точек части границы	Координаты, м		Метод определения координат характерной точки	Средняя квадратическая погрешность положения характерной точки (Mt), м	Описание обозначения точки на местности (при наличии)
	X	Y			
1	2	3	4	5	6
н6890	502192.65	4210920.25	Геодезический метод	0.1	-
н6891	502133.60	4210946.85	Геодезический метод	0.1	-
н6892	502130.24	4210938.60	Геодезический метод	0.1	-
н6893	502125.17	4210915.64	Геодезический метод	0.1	-
н6894	502124.90	4210914.65	Геодезический метод	0.1	-
н6895	502137.37	4210911.18	Геодезический метод	0.1	-
н6896	502129.20	4210893.56	Геодезический метод	0.1	-
н6897	502099.60	4210903.05	Геодезический метод	0.1	-
н6898	502097.63	4210897.00	Геодезический метод	0.1	-
н6899	502082.23	4210901.36	Геодезический метод	0.1	-
н6900	502070.79	4210902.36	Геодезический метод	0.1	-
н6901	502063.24	4210904.15	Геодезический метод	0.1	-
н6902	502045.53	4210909.80	Геодезический метод	0.1	-
н6903	502038.81	4210911.42	Геодезический метод	0.1	-
н6904	502038.83	4210911.50	Геодезический метод	0.1	-
н6905	502034.68	4210912.54	Геодезический метод	0.1	-
н6906	502077.31	4211062.77	Геодезический метод	0.1	-
н6907	502083.79	4211085.88	Геодезический метод	0.1	-
н6867	502086.19	4211094.03	Геодезический метод	0.1	-
Часть 212					
н6908	502474.26	4211721.93	Геодезический метод	0.1	-
н6909	502485.35	4211698.10	Геодезический метод	0.1	-
н6910	502526.50	4211652.85	Геодезический метод	0.1	-
н6911	502537.88	4211646.52	Геодезический метод	0.1	-
н6912	502536.86	4211647.08	Геодезический метод	0.1	-
н6913	502536.05	4211645.65	Геодезический метод	0.1	-

3. Сведения о характерных точках части (частей) границы объекта					
Обозначение характерных точек части границы	Координаты, м		Метод определения координат характерной точки	Средняя квадратическая погрешность положения характерной точки (Mt), м	Описание обозначения точки на местности (при наличии)
	X	Y			
1	2	3	4	5	6
н6914	502532.10	4211640.35	Геодезический метод	0.1	-
н6915	502544.30	4211633.25	Геодезический метод	0.1	-
н6916	502542.50	4211627.84	Геодезический метод	0.1	-
н6917	502530.80	4211632.76	Геодезический метод	0.1	-
н6918	502524.55	4211635.75	Геодезический метод	0.1	-
н6919	502522.35	4211631.15	Геодезический метод	0.1	-
н6920	502528.60	4211628.10	Геодезический метод	0.1	-
н6921	502523.05	4211616.15	Геодезический метод	0.1	-
н6922	502534.45	4211610.15	Геодезический метод	0.1	-
н6923	502535.50	4211612.50	Геодезический метод	0.1	-
н6924	502540.05	4211610.30	Геодезический метод	0.1	-
н6925	502541.04	4211612.58	Геодезический метод	0.1	-
н6926	502541.05	4211612.60	Геодезический метод	0.1	-
н6927	502541.55	4211621.95	Геодезический метод	0.1	-
н6928	502544.15	4211629.05	Геодезический метод	0.1	-
н6929	502550.25	4211626.05	Геодезический метод	0.1	-
н6930	502552.00	4211629.60	Геодезический метод	0.1	-
н6931	502555.39	4211636.42	Геодезический метод	0.1	-
н6932	502555.50	4211636.72	Геодезический метод	0.1	-
н6933	502565.67	4211631.06	Геодезический метод	0.1	-
н6934	502575.25	4211625.74	Геодезический метод	0.1	-
н6935	502571.84	4211619.84	Геодезический метод	0.1	-
н6936	502565.11	4211602.86	Геодезический метод	0.1	-
н6937	502563.72	4211599.32	Геодезический метод	0.1	-
н6938	502561.15	4211592.12	Геодезический метод	0.1	-
н6939	502557.88	4211584.24	Геодезический метод	0.1	-

3. Сведения о характерных точках части (частей) границы объекта					
Обозначение характерных точек части границы	Координаты, м		Метод определения координат характерной точки	Средняя квадратическая погрешность положения характерной точки (Mt), м	Описание обозначения точки на местности (при наличии)
	X	Y			
1	2	3	4	5	6
н6940	502556.12	4211580.00	Геодезический метод	0.1	-
н6941	502551.95	4211573.70	Геодезический метод	0.1	-
н6942	502544.78	4211564.27	Геодезический метод	0.1	-
н6943	502537.37	4211554.54	Геодезический метод	0.1	-
н6944	502522.01	4211567.18	Геодезический метод	0.1	-
н6945	502521.44	4211566.58	Геодезический метод	0.1	-
н6946	502517.76	4211569.63	Геодезический метод	0.1	-
н6947	502517.13	4211570.15	Геодезический метод	0.1	-
н6948	502514.95	4211575.49	Геодезический метод	0.1	-
н6949	502521.19	4211583.70	Геодезический метод	0.1	-
н6950	502527.10	4211589.49	Геодезический метод	0.1	-
н6951	502531.65	4211595.22	Геодезический метод	0.1	-
н6952	502522.20	4211603.90	Геодезический метод	0.1	-
н6953	502515.76	4211597.88	Геодезический метод	0.1	-
н6954	502503.41	4211586.30	Геодезический метод	0.1	-
н6955	502492.40	4211575.08	Геодезический метод	0.1	-
н6956	502493.13	4211569.66	Геодезический метод	0.1	-
н6957	502487.78	4211565.54	Геодезический метод	0.1	-
н6958	502490.95	4211557.84	Геодезический метод	0.1	-
н6959	502493.39	4211548.67	Геодезический метод	0.1	-
н6960	502497.17	4211540.95	Геодезический метод	0.1	-
н6961	502499.33	4211536.55	Геодезический метод	0.1	-
н6962	502503.89	4211537.92	Геодезический метод	0.1	-
н6963	502510.25	4211542.98	Геодезический метод	0.1	-
н6964	502521.57	4211534.45	Геодезический метод	0.1	-
н6965	502513.67	4211519.85	Геодезический метод	0.1	-

3. Сведения о характерных точках части (частей) границы объекта					
Обозначение характерных точек части границы	Координаты, м		Метод определения координат характерной точки	Средняя квадратическая погрешность положения характерной точки (Mt), м	Описание обозначения точки на местности (при наличии)
	X	Y			
1	2	3	4	5	6
н6966	502513.29	4211519.20	Геодезический метод	0.1	-
н6967	502513.28	4211519.18	Геодезический метод	0.1	-
н6968	502512.58	4211517.99	Геодезический метод	0.1	-
н6969	502507.46	4211509.18	Геодезический метод	0.1	-
н6970	502507.32	4211509.25	Геодезический метод	0.1	-
н6971	502433.30	4211535.60	Геодезический метод	0.1	-
н6972	502343.73	4211609.32	Геодезический метод	0.1	-
н6973	502344.08	4211686.23	Геодезический метод	0.1	-
н6974	502344.08	4211704.39	Геодезический метод	0.1	-
н6975	502414.93	4211715.15	Геодезический метод	0.1	-
н6976	502411.00	4211709.50	Геодезический метод	0.1	-
н6977	502411.70	4211708.96	Геодезический метод	0.1	-
н6978	502408.10	4211703.80	Геодезический метод	0.1	-
н6979	502426.85	4211690.50	Геодезический метод	0.1	-
н6980	502426.15	4211689.45	Геодезический метод	0.1	-
н6981	502432.70	4211684.80	Геодезический метод	0.1	-
н6982	502433.45	4211685.85	Геодезический метод	0.1	-
н6983	502452.20	4211672.50	Геодезический метод	0.1	-
н6984	502455.85	4211677.65	Геодезический метод	0.1	-
н6985	502456.55	4211677.15	Геодезический метод	0.1	-
н6986	502460.60	4211682.80	Геодезический метод	0.1	-
н6987	502449.35	4211690.85	Геодезический метод	0.1	-
н6988	502450.05	4211691.85	Геодезический метод	0.1	-
н6989	502427.15	4211708.10	Геодезический метод	0.1	-
н6990	502426.45	4211707.15	Геодезический метод	0.1	-
н6991	502414.97	4211715.18	Геодезический метод	0.1	-

3. Сведения о характерных точках части (частей) границы объекта					
Обозначение характерных точек части границы	Координаты, м		Метод определения координат характерной точки	Средняя квадратическая погрешность положения характерной точки (Mt), м	Описание обозначения точки на местности (при наличии)
	X	Y			
1	2	3	4	5	6
н6908	502474.26	4211721.93	Геодезический метод	0.1	-
н6992	502475.85	4211667.85	Геодезический метод	0.1	-
н6993	502511.65	4211628.10	Геодезический метод	0.1	-
н6994	502501.75	4211619.20	Геодезический метод	0.1	-
н6995	502465.95	4211658.95	Геодезический метод	0.1	-
н6992	502475.85	4211667.85	Геодезический метод	0.1	-
н6996	502458.42	4211662.71	Геодезический метод	0.1	-
н6997	502461.25	4211661.70	Геодезический метод	0.1	-
н6998	502460.58	4211659.82	Геодезический метод	0.1	-
н6999	502457.75	4211660.82	Геодезический метод	0.1	-
н6996	502458.42	4211662.71	Геодезический метод	0.1	-
н7000	502384.67	4211708.40	Геодезический метод	0.1	-
н7001	502386.45	4211707.51	Геодезический метод	0.1	-
н7002	502385.11	4211704.82	Геодезический метод	0.1	-
н7003	502383.32	4211705.72	Геодезический метод	0.1	-
н7000	502384.67	4211708.40	Геодезический метод	0.1	-
н7004	502497.97	4211605.90	Геодезический метод	0.1	-
н7005	502499.81	4211603.55	Геодезический метод	0.1	-
н7006	502498.23	4211602.30	Геодезический метод	0.1	-
н7007	502496.39	4211604.68	Геодезический метод	0.1	-
н7004	502497.97	4211605.90	Геодезический метод	0.1	-
н7008	502456.06	4211531.97	Геодезический метод	0.1	-
н7009	502457.94	4211531.30	Геодезический метод	0.1	-
н7010	502456.94	4211528.47	Геодезический метод	0.1	-
н7011	502455.06	4211529.14	Геодезический метод	0.1	-
н7008	502456.06	4211531.97	Геодезический метод	0.1	-

3. Сведения о характерных точках части (частей) границы объекта					
Обозначение характерных точек части границы	Координаты, м		Метод определения координат характерной точки	Средняя квадратическая погрешность положения характерной точки (Mt), м	Описание обозначения точки на местности (при наличии)
	X	Y			
1	2	3	4	5	6
Часть 213					
н7012	501963.76	4210136.71	Геодезический метод	0.1	-
н7013	501963.98	4210136.55	Геодезический метод	0.1	-
н7014	502042.30	4210083.25	Геодезический метод	0.1	-
н7015	502032.64	4210068.47	Геодезический метод	0.1	-
н7016	501993.90	4210009.26	Геодезический метод	0.1	-
н7017	501993.47	4210008.61	Геодезический метод	0.1	-
н7018	501940.35	4209927.95	Геодезический метод	0.1	-
н7019	501924.10	4209903.90	Геодезический метод	0.1	-
н7020	501909.95	4209887.85	Геодезический метод	0.1	-
н7021	501909.15	4209888.55	Геодезический метод	0.1	-
н7022	501891.75	4209871.05	Геодезический метод	0.1	-
н7023	501875.60	4209855.30	Геодезический метод	0.1	-
н7024	501871.60	4209852.00	Геодезический метод	0.1	-
н7025	501844.08	4209830.89	Геодезический метод	0.1	-
н7026	501830.87	4209820.76	Геодезический метод	0.1	-
н7027	501822.19	4209814.10	Геодезический метод	0.1	-
н7028	501807.44	4209824.74	Геодезический метод	0.1	-
н7029	501806.11	4209823.90	Геодезический метод	0.1	-
н7030	501775.91	4209847.43	Геодезический метод	0.1	-
н7031	501775.92	4209847.44	Геодезический метод	0.1	-
н7032	501775.90	4209847.45	Геодезический метод	0.1	-
н7033	501788.76	4209867.03	Геодезический метод	0.1	-
н7034	501787.44	4209867.97	Геодезический метод	0.1	-
н7035	501796.89	4209881.14	Геодезический метод	0.1	-
н7036	501798.47	4209883.08	Геодезический метод	0.1	-

3. Сведения о характерных точках части (частей) границы объекта					
Обозначение характерных точек части границы	Координаты, м		Метод определения координат характерной точки	Средняя квадратическая погрешность положения характерной точки (Mt), м	Описание обозначения точки на местности (при наличии)
	X	Y			
1	2	3	4	5	6
н7037	501801.09	4209886.98	Геодезический метод	0.1	-
н7038	501812.40	4209903.85	Геодезический метод	0.1	-
н7039	501824.16	4209922.20	Геодезический метод	0.1	-
н7040	501824.71	4209921.74	Геодезический метод	0.1	-
н7041	501883.00	4210010.45	Геодезический метод	0.1	-
н7042	501906.78	4210047.63	Геодезический метод	0.1	-
н7043	501909.68	4210045.53	Геодезический метод	0.1	-
н7044	501947.11	4210018.64	Геодезический метод	0.1	-
н7045	501952.95	4210026.69	Геодезический метод	0.1	-
н7046	501961.17	4210039.68	Геодезический метод	0.1	-
н7047	501966.20	4210046.87	Геодезический метод	0.1	-
н7048	501974.01	4210057.96	Геодезический метод	0.1	-
н7049	501983.91	4210070.87	Геодезический метод	0.1	-
н7050	501982.78	4210072.45	Геодезический метод	0.1	-
н7051	501963.99	4210088.66	Геодезический метод	0.1	-
н7052	501962.47	4210089.97	Геодезический метод	0.1	-
н7053	501944.48	4210101.20	Геодезический метод	0.1	-
н7054	501942.14	4210103.81	Геодезический метод	0.1	-
н7055	501963.66	4210136.56	Геодезический метод	0.1	-
н7056	501963.75	4210136.70	Геодезический метод	0.1	-
н7012	501963.76	4210136.71	Геодезический метод	0.1	-
Часть 214					
н7057	502898.80	4211441.75	Геодезический метод	0.1	-
н7058	502976.10	4211407.85	Геодезический метод	0.1	-
н7059	502948.16	4211342.67	Геодезический метод	0.1	-
н7060	502947.69	4211341.71	Геодезический метод	0.1	-

3. Сведения о характерных точках части (частей) границы объекта					
Обозначение характерных точек части границы	Координаты, м		Метод определения координат характерной точки	Средняя квадратическая погрешность положения характерной точки (Mt), м	Описание обозначения точки на местности (при наличии)
	X	Y			
1	2	3	4	5	6
н7061	502933.19	4211313.06	Геодезический метод	0.1	-
н7062	502932.04	4211310.81	Геодезический метод	0.1	-
н7063	502928.84	4211304.28	Геодезический метод	0.1	-
н7064	502925.88	4211298.53	Геодезический метод	0.1	-
н7065	502913.95	4211274.65	Геодезический метод	0.1	-
н7066	502908.52	4211261.22	Геодезический метод	0.1	-
н7067	502904.83	4211252.42	Геодезический метод	0.1	-
н7068	502902.28	4211245.99	Геодезический метод	0.1	-
н7069	502890.85	4211215.38	Геодезический метод	0.1	-
н7070	502879.75	4211190.34	Геодезический метод	0.1	-
н7071	502858.64	4211148.87	Геодезический метод	0.1	-
н7072	502854.80	4211141.58	Геодезический метод	0.1	-
н7073	502853.98	4211138.91	Геодезический метод	0.1	-
н7074	502843.08	4211116.75	Геодезический метод	0.1	-
н7075	502840.94	4211114.01	Геодезический метод	0.1	-
н7076	502840.94	4211114.00	Геодезический метод	0.1	-
н7077	502840.89	4211113.94	Геодезический метод	0.1	-
н7078	502818.45	4211123.68	Геодезический метод	0.1	-
н7079	502773.10	4211150.30	Геодезический метод	0.1	-
н7080	502803.26	4211220.22	Геодезический метод	0.1	-
н7081	502803.17	4211220.24	Геодезический метод	0.1	-
н7082	502811.39	4211241.33	Геодезический метод	0.1	-
н7083	502812.26	4211241.09	Геодезический метод	0.1	-
н7057	502898.80	4211441.75	Геодезический метод	0.1	-
Часть 215					
н7084	502402.95	4210818.10	Геодезический метод	0.1	-

3. Сведения о характерных точках части (частей) границы объекта					
Обозначение характерных точек части границы	Координаты, м		Метод определения координат характерной точки	Средняя квадратическая погрешность положения характерной точки (Mt), м	Описание обозначения точки на местности (при наличии)
	X	Y			
1	2	3	4	5	6
н7085	502437.56	4210798.84	Геодезический метод	0.1	-
н7086	502573.25	4210723.40	Геодезический метод	0.1	-
н7087	502590.00	4210631.94	Геодезический метод	0.1	-
н7088	502566.10	4210578.75	Геодезический метод	0.1	-
н7089	502567.06	4210554.57	Геодезический метод	0.1	-
н7090	502568.83	4210547.49	Геодезический метод	0.1	-
н7091	502567.46	4210544.90	Геодезический метод	0.1	-
н7092	502567.95	4210532.50	Геодезический метод	0.1	-
н7093	502567.78	4210531.77	Геодезический метод	0.1	-
н7094	502512.94	4210563.31	Геодезический метод	0.1	-
н7095	502502.75	4210569.03	Геодезический метод	0.1	-
н7096	502490.65	4210575.34	Геодезический метод	0.1	-
н7097	502486.94	4210577.82	Геодезический метод	0.1	-
н7098	502473.51	4210585.50	Геодезический метод	0.1	-
н7099	502471.40	4210587.13	Геодезический метод	0.1	-
н7100	502445.94	4210601.85	Геодезический метод	0.1	-
н7101	502431.24	4210610.08	Геодезический метод	0.1	-
н7102	502409.09	4210622.93	Геодезический метод	0.1	-
н7103	502430.08	4210658.40	Геодезический метод	0.1	-
н7104	502459.85	4210640.40	Геодезический метод	0.1	-
н7105	502490.92	4210622.11	Геодезический метод	0.1	-
н7106	502490.55	4210621.27	Геодезический метод	0.1	-
н7107	502504.14	4210613.28	Геодезический метод	0.1	-
н7108	502508.62	4210616.21	Геодезический метод	0.1	-
н7109	502543.74	4210667.11	Геодезический метод	0.1	-
н7110	502534.82	4210672.05	Геодезический метод	0.1	-

3. Сведения о характерных точках части (частей) границы объекта					
Обозначение характерных точек части границы	Координаты, м		Метод определения координат характерной точки	Средняя квадратическая погрешность положения характерной точки (Mt), м	Описание обозначения точки на местности (при наличии)
	X	Y			
1	2	3	4	5	6
н7111	502436.55	4210727.04	Геодезический метод	0.1	-
н7112	502435.27	4210724.98	Геодезический метод	0.1	-
н7113	502431.24	4210727.48	Геодезический метод	0.1	-
н7114	502432.59	4210729.66	Геодезический метод	0.1	-
н7115	502366.56	4210773.02	Геодезический метод	0.1	-
н7084	502402.95	4210818.10	Геодезический метод	0.1	-
Часть 216					
н7116	501363.10	4211182.35	Геодезический метод	0.1	-
н7117	501450.36	4211164.08	Геодезический метод	0.1	-
н7118	501541.16	4211136.86	Геодезический метод	0.1	-
н7119	501580.40	4211136.80	Геодезический метод	0.1	-
н7120	501627.86	4211118.91	Геодезический метод	0.1	-
н7121	501622.44	4211115.51	Геодезический метод	0.1	-
н7122	501568.46	4211029.08	Геодезический метод	0.1	-
н7123	501519.01	4211037.04	Геодезический метод	0.1	-
н7124	501364.17	4211098.29	Геодезический метод	0.1	-
н7125	501348.75	4211104.39	Геодезический метод	0.1	-
н7126	501352.51	4211125.30	Геодезический метод	0.1	-
н7116	501363.10	4211182.35	Геодезический метод	0.1	-
Часть 217					
н7127	502184.35	4210747.45	Геодезический метод	0.1	-
н7128	502201.51	4210738.24	Геодезический метод	0.1	-
н7129	502206.76	4210734.38	Геодезический метод	0.1	-
н7130	502276.12	4210690.94	Геодезический метод	0.1	-
н7131	502277.99	4210689.90	Геодезический метод	0.1	-
н7132	502284.63	4210685.93	Геодезический метод	0.1	-

3. Сведения о характерных точках части (частей) границы объекта					
Обозначение характерных точек части границы	Координаты, м		Метод определения координат характерной точки	Средняя квадратическая погрешность положения характерной точки (Mt), м	Описание обозначения точки на местности (при наличии)
	X	Y			
1	2	3	4	5	6
н7133	502290.12	4210683.41	Геодезический метод	0.1	-
н7134	502289.81	4210682.73	Геодезический метод	0.1	-
н7135	502290.93	4210682.17	Геодезический метод	0.1	-
н7136	502301.22	4210675.52	Геодезический метод	0.1	-
н7137	502296.44	4210664.86	Геодезический метод	0.1	-
н7138	502296.44	4210664.85	Геодезический метод	0.1	-
н7139	502289.71	4210649.85	Геодезический метод	0.1	-
н7140	502288.76	4210650.32	Геодезический метод	0.1	-
н7141	502287.68	4210650.85	Геодезический метод	0.1	-
н7142	502286.01	4210647.87	Геодезический метод	0.1	-
н7143	502281.49	4210639.10	Геодезический метод	0.1	-
н7144	502285.95	4210636.64	Геодезический метод	0.1	-
н7145	502282.79	4210630.17	Геодезический метод	0.1	-
н7146	502278.25	4210632.82	Геодезический метод	0.1	-
н7147	502274.20	4210624.96	Геодезический метод	0.1	-
н7148	502267.02	4210610.42	Геодезический метод	0.1	-
н7149	502257.42	4210588.41	Геодезический метод	0.1	-
н7150	502245.67	4210563.03	Геодезический метод	0.1	-
н7151	502245.61	4210563.05	Геодезический метод	0.1	-
н7152	502237.75	4210561.55	Геодезический метод	0.1	-
н7153	502221.77	4210570.95	Геодезический метод	0.1	-
н7154	502220.10	4210566.78	Геодезический метод	0.1	-
н7155	502217.65	4210562.47	Геодезический метод	0.1	-
н7156	502217.70	4210562.44	Геодезический метод	0.1	-
н7157	502173.60	4210556.30	Геодезический метод	0.1	-
н7158	502156.75	4210523.40	Геодезический метод	0.1	-

3. Сведения о характерных точках части (частей) границы объекта					
Обозначение характерных точек части границы	Координаты, м		Метод определения координат характерной точки	Средняя квадратическая погрешность положения характерной точки (Mt), м	Описание обозначения точки на местности (при наличии)
	X	Y			
1	2	3	4	5	6
н7159	502097.15	4210555.80	Геодезический метод	0.1	-
н7160	502104.01	4210571.47	Геодезический метод	0.1	-
н7161	502111.15	4210590.08	Геодезический метод	0.1	-
н7162	502112.06	4210589.86	Геодезический метод	0.1	-
н7163	502125.22	4210619.92	Геодезический метод	0.1	-
н7164	502124.65	4210620.12	Геодезический метод	0.1	-
н7165	502132.44	4210636.37	Геодезический метод	0.1	-
н7166	502132.60	4210636.75	Геодезический метод	0.1	-
н7127	502184.35	4210747.45	Геодезический метод	0.1	-
Часть 218					
н7167	502689.45	4211541.55	Геодезический метод	0.1	-
н7168	502717.12	4211529.10	Геодезический метод	0.1	-
н7169	502717.31	4211528.16	Геодезический метод	0.1	-
н7170	502732.37	4211522.23	Геодезический метод	0.1	-
н7171	502772.64	4211504.10	Геодезический метод	0.1	-
н7172	502760.66	4211484.92	Геодезический метод	0.1	-
н7173	502754.15	4211475.29	Геодезический метод	0.1	-
н7174	502740.55	4211455.15	Геодезический метод	0.1	-
н7175	502731.68	4211438.65	Геодезический метод	0.1	-
н7176	502721.18	4211419.10	Геодезический метод	0.1	-
н7177	502717.08	4211410.77	Геодезический метод	0.1	-
н7178	502699.63	4211372.95	Геодезический метод	0.1	-
н7179	502701.47	4211372.08	Геодезический метод	0.1	-
н7180	502699.44	4211367.72	Геодезический метод	0.1	-
н7181	502697.63	4211368.64	Геодезический метод	0.1	-
н7182	502696.50	4211366.42	Геодезический метод	0.1	-

3. Сведения о характерных точках части (частей) границы объекта					
Обозначение характерных точек части границы	Координаты, м		Метод определения координат характерной точки	Средняя квадратическая погрешность положения характерной точки (Mt), м	Описание обозначения точки на местности (при наличии)
	X	Y			
1	2	3	4	5	6
н7183	502662.95	4211293.28	Геодезический метод	0.1	-
н7184	502660.49	4211293.47	Геодезический метод	0.1	-
н7185	502652.11	4211276.36	Геодезический метод	0.1	-
н7186	502652.10	4211276.35	Геодезический метод	0.1	-
н7187	502635.60	4211236.10	Геодезический метод	0.1	-
н7188	502564.70	4211273.55	Геодезический метод	0.1	-
н7189	502564.70	4211273.56	Геодезический метод	0.1	-
н7190	502564.71	4211273.56	Геодезический метод	0.1	-
н7191	502573.12	4211290.90	Геодезический метод	0.1	-
н7192	502573.43	4211290.75	Геодезический метод	0.1	-
н7193	502575.61	4211295.20	Геодезический метод	0.1	-
н7194	502586.06	4211315.06	Геодезический метод	0.1	-
н7195	502593.27	4211330.73	Геодезический метод	0.1	-
н7196	502593.29	4211330.72	Геодезический метод	0.1	-
н7197	502594.20	4211332.74	Геодезический метод	0.1	-
н7198	502597.53	4211339.79	Геодезический метод	0.1	-
н7199	502617.70	4211379.25	Геодезический метод	0.1	-
н7200	502635.31	4211417.25	Геодезический метод	0.1	-
н7201	502645.82	4211446.04	Геодезический метод	0.1	-
н7202	502650.98	4211458.90	Геодезический метод	0.1	-
н7203	502651.00	4211458.96	Геодезический метод	0.1	-
н7204	502654.66	4211468.06	Геодезический метод	0.1	-
н7205	502655.66	4211469.57	Геодезический метод	0.1	-
н7206	502661.82	4211482.19	Геодезический метод	0.1	-
н7167	502689.45	4211541.55	Геодезический метод	0.1	-
Часть 219					

3. Сведения о характерных точках части (частей) границы объекта					
Обозначение характерных точек части границы	Координаты, м		Метод определения координат характерной точки	Средняя квадратическая погрешность положения характерной точки (Mt), м	Описание обозначения точки на местности (при наличии)
	X	Y			
1	2	3	4	5	6
н7207	503057.40	4211791.24	Геодезический метод	0.1	-
н7208	503052.40	4211764.30	Геодезический метод	0.1	-
н7209	503000.29	4211774.01	Геодезический метод	0.1	-
н7210	502996.85	4211754.30	Геодезический метод	0.1	-
н7211	503031.80	4211754.20	Геодезический метод	0.1	-
н7212	503018.25	4211610.20	Геодезический метод	0.1	-
н7213	502969.10	4211498.30	Геодезический метод	0.1	-
н7214	502958.70	4211483.45	Геодезический метод	0.1	-
н7215	502921.31	4211473.71	Геодезический метод	0.1	-
н7216	502919.30	4211474.48	Геодезический метод	0.1	-
н7217	502909.54	4211478.22	Геодезический метод	0.1	-
н7218	502915.00	4211511.16	Геодезический метод	0.1	-
н7219	502928.20	4211587.85	Геодезический метод	0.1	-
н7220	502932.15	4211613.10	Геодезический метод	0.1	-
н7221	502940.60	4211663.10	Геодезический метод	0.1	-
н7222	502951.85	4211752.75	Геодезический метод	0.1	-
н7223	502956.15	4211760.85	Геодезический метод	0.1	-
н7224	502957.15	4211778.40	Геодезический метод	0.1	-
н7225	502958.96	4211778.64	Геодезический метод	0.1	-
н7226	503002.07	4211784.16	Геодезический метод	0.1	-
н7207	503057.40	4211791.24	Геодезический метод	0.1	-
Часть 220					
н7227	502733.00	4210567.45	Геодезический метод	0.1	-
н7228	502764.05	4210565.35	Геодезический метод	0.1	-
н7229	502915.35	4210468.45	Геодезический метод	0.1	-
н7230	502928.55	4210437.45	Геодезический метод	0.1	-

3. Сведения о характерных точках части (частей) границы объекта					
Обозначение характерных точек части границы	Координаты, м		Метод определения координат характерной точки	Средняя квадратическая погрешность положения характерной точки (Mt), м	Описание обозначения точки на местности (при наличии)
	X	Y			
1	2	3	4	5	6
н7231	502919.84	4210417.47	Геодезический метод	0.1	-
н7232	502918.25	4210414.14	Геодезический метод	0.1	-
н7233	502916.41	4210410.50	Геодезический метод	0.1	-
н7234	502907.71	4210393.32	Геодезический метод	0.1	-
н7235	502897.15	4210372.53	Геодезический метод	0.1	-
н7236	502895.21	4210368.93	Геодезический метод	0.1	-
н7237	502886.23	4210373.64	Геодезический метод	0.1	-
н7238	502872.44	4210380.90	Геодезический метод	0.1	-
н7239	502759.16	4210437.61	Геодезический метод	0.1	-
н7240	502760.67	4210440.16	Геодезический метод	0.1	-
н7241	502756.37	4210442.71	Геодезический метод	0.1	-
н7242	502752.07	4210445.25	Геодезический метод	0.1	-
н7243	502750.20	4210442.09	Геодезический метод	0.1	-
н7244	502721.46	4210456.47	Геодезический метод	0.1	-
н7245	502722.44	4210458.19	Геодезический метод	0.1	-
н7246	502713.51	4210462.48	Геодезический метод	0.1	-
н7247	502712.60	4210460.91	Геодезический метод	0.1	-
н7248	502679.20	4210479.80	Геодезический метод	0.1	-
н7249	502680.10	4210481.25	Геодезический метод	0.1	-
н7250	502686.63	4210499.28	Геодезический метод	0.1	-
н7251	502696.44	4210496.49	Геодезический метод	0.1	-
н7252	502739.28	4210484.30	Геодезический метод	0.1	-
н7227	502733.00	4210567.45	Геодезический метод	0.1	-
Часть 221					
н7253	502768.50	4211143.40	Геодезический метод	0.1	-
н7254	502818.54	4211114.99	Геодезический метод	0.1	-

3. Сведения о характерных точках части (частей) границы объекта					
Обозначение характерных точек части границы	Координаты, м		Метод определения координат характерной точки	Средняя квадратическая погрешность положения характерной точки (Mt), м	Описание обозначения точки на местности (при наличии)
	X	Y			
1	2	3	4	5	6
н7255	502818.56	4211113.56	Геодезический метод	0.1	-
н7256	502813.60	4211098.93	Геодезический метод	0.1	-
н7257	502809.99	4211091.67	Геодезический метод	0.1	-
н7258	502837.00	4211078.84	Геодезический метод	0.1	-
н7259	502818.95	4211041.55	Геодезический метод	0.1	-
н7260	502805.18	4211010.00	Геодезический метод	0.1	-
н7261	502798.71	4211012.14	Геодезический метод	0.1	-
н7262	502796.27	4211012.93	Геодезический метод	0.1	-
н7263	502759.30	4210917.90	Геодезический метод	0.1	-
н7264	502752.87	4210919.60	Геодезический метод	0.1	-
н7265	502743.96	4210897.10	Геодезический метод	0.1	-
н7266	502742.82	4210897.46	Геодезический метод	0.1	-
н7267	502740.05	4210898.49	Геодезический метод	0.1	-
н7268	502732.85	4210879.18	Геодезический метод	0.1	-
н7269	502731.61	4210873.92	Геодезический метод	0.1	-
н7270	502729.81	4210868.81	Геодезический метод	0.1	-
н7271	502729.75	4210868.14	Геодезический метод	0.1	-
н7272	502728.59	4210865.50	Геодезический метод	0.1	-
н7273	502728.80	4210865.28	Геодезический метод	0.1	-
н7274	502717.34	4210836.07	Геодезический метод	0.1	-
н7275	502684.85	4210847.34	Геодезический метод	0.1	-
н7276	502681.71	4210849.02	Геодезический метод	0.1	-
н7277	502642.89	4210862.18	Геодезический метод	0.1	-
н7278	502640.87	4210864.72	Геодезический метод	0.1	-
н7279	502643.52	4210871.76	Геодезический метод	0.1	-
н7280	502644.76	4210874.52	Геодезический метод	0.1	-

3. Сведения о характерных точках части (частей) границы объекта					
Обозначение характерных точек части границы	Координаты, м		Метод определения координат характерной точки	Средняя квадратическая погрешность положения характерной точки (Mt), м	Описание обозначения точки на местности (при наличии)
	X	Y			
1	2	3	4	5	6
н7281	502647.35	4210880.67	Геодезический метод	0.1	-
н7282	502657.69	4210905.42	Геодезический метод	0.1	-
н7283	502671.67	4210899.91	Геодезический метод	0.1	-
н7284	502698.47	4210889.38	Геодезический метод	0.1	-
н7285	502702.06	4210897.68	Геодезический метод	0.1	-
н7286	502705.07	4210896.46	Геодезический метод	0.1	-
н7287	502711.71	4210911.66	Геодезический метод	0.1	-
н7288	502716.43	4210922.09	Геодезический метод	0.1	-
н7289	502713.77	4210923.50	Геодезический метод	0.1	-
н7290	502718.44	4210935.18	Геодезический метод	0.1	-
н7291	502708.72	4210939.10	Геодезический метод	0.1	-
н7292	502698.51	4210943.22	Геодезический метод	0.1	-
н7293	502695.19	4210944.56	Геодезический метод	0.1	-
н7294	502690.39	4210946.50	Геодезический метод	0.1	-
н7295	502688.73	4210947.17	Геодезический метод	0.1	-
н7296	502682.84	4210949.55	Геодезический метод	0.1	-
н7297	502682.67	4210949.62	Геодезический метод	0.1	-
н7298	502677.73	4210951.61	Геодезический метод	0.1	-
н7299	502684.10	4210966.07	Геодезический метод	0.1	-
н7300	502689.22	4210963.78	Геодезический метод	0.1	-
н7301	502695.78	4210977.91	Геодезический метод	0.1	-
н7302	502697.50	4210983.70	Геодезический метод	0.1	-
н7303	502706.30	4211003.18	Геодезический метод	0.1	-
н7304	502704.00	4211004.24	Геодезический метод	0.1	-
н7305	502709.04	4211014.85	Геодезический метод	0.1	-
н7306	502710.50	4211017.93	Геодезический метод	0.1	-

3. Сведения о характерных точках части (частей) границы объекта					
Обозначение характерных точек части границы	Координаты, м		Метод определения координат характерной точки	Средняя квадратическая погрешность положения характерной точки (Mt), м	Описание обозначения точки на местности (при наличии)
	X	Y			
1	2	3	4	5	6
н7307	502707.78	4211019.22	Геодезический метод	0.1	-
н7308	502715.39	4211033.93	Геодезический метод	0.1	-
н7309	502716.35	4211033.51	Геодезический метод	0.1	-
н7310	502722.96	4211049.12	Геодезический метод	0.1	-
н7311	502729.27	4211061.82	Геодезический метод	0.1	-
н7312	502737.41	4211075.43	Геодезический метод	0.1	-
н7313	502750.33	4211105.77	Геодезический метод	0.1	-
н7314	502753.00	4211111.15	Геодезический метод	0.1	-
н7315	502754.78	4211114.77	Геодезический метод	0.1	-
н7316	502760.21	4211127.34	Геодезический метод	0.1	-
н7317	502760.24	4211127.41	Геодезический метод	0.1	-
н7318	502762.97	4211132.23	Геодезический метод	0.1	-
н7319	502762.78	4211132.31	Геодезический метод	0.1	-
н7253	502768.50	4211143.40	Геодезический метод	0.1	-
Часть 222					
н7320	502633.46	4210854.30	Геодезический метод	0.1	-
н7321	502641.00	4210851.92	Геодезический метод	0.1	-
н7322	502639.57	4210847.48	Геодезический метод	0.1	-
н7323	502644.49	4210846.00	Геодезический метод	0.1	-
н7324	502645.83	4210850.25	Геодезический метод	0.1	-
н7325	502707.52	4210828.89	Геодезический метод	0.1	-
н7326	502706.92	4210827.14	Геодезический метод	0.1	-
н7327	502706.48	4210825.76	Геодезический метод	0.1	-
н7328	502714.82	4210822.90	Геодезический метод	0.1	-
н7329	502718.12	4210821.59	Геодезический метод	0.1	-
н7330	502750.12	4210810.88	Геодезический метод	0.1	-

3. Сведения о характерных точках части (частей) границы объекта					
Обозначение характерных точек части границы	Координаты, м		Метод определения координат характерной точки	Средняя квадратическая погрешность положения характерной точки (Mt), м	Описание обозначения точки на местности (при наличии)
	X	Y			
1	2	3	4	5	6
н7331	502771.06	4210803.94	Геодезический метод	0.1	-
н7332	502782.39	4210800.19	Геодезический метод	0.1	-
н7333	502753.93	4210714.28	Геодезический метод	0.1	-
н7334	502741.74	4210722.81	Геодезический метод	0.1	-
н7335	502705.16	4210670.50	Геодезический метод	0.1	-
н7336	502717.36	4210661.97	Геодезический метод	0.1	-
н7337	502705.75	4210663.40	Геодезический метод	0.1	-
н7338	502691.30	4210665.25	Геодезический метод	0.1	-
н7339	502672.00	4210672.34	Геодезический метод	0.1	-
н7340	502680.20	4210692.10	Геодезический метод	0.1	-
н7341	502612.60	4210718.05	Геодезический метод	0.1	-
н7342	502579.55	4210732.25	Геодезический метод	0.1	-
н7343	502615.34	4210813.78	Геодезический метод	0.1	-
н7344	502617.08	4210812.98	Геодезический метод	0.1	-
н7345	502617.50	4210813.89	Геодезический метод	0.1	-
н7346	502621.31	4210822.01	Геодезический метод	0.1	-
н7347	502621.74	4210822.91	Геодезический метод	0.1	-
н7348	502619.76	4210823.86	Геодезический метод	0.1	-
н7349	502632.75	4210853.45	Геодезический метод	0.1	-
н7320	502633.46	4210854.30	Геодезический метод	0.1	-
Часть 223					
н7350	502929.69	4211774.91	Геодезический метод	0.1	-
н7351	502929.69	4211774.90	Геодезический метод	0.1	-
н7352	502929.70	4211774.90	Геодезический метод	0.1	-
н7353	502928.67	4211765.35	Геодезический метод	0.1	-
н7354	502927.63	4211755.63	Геодезический метод	0.1	-

3. Сведения о характерных точках части (частей) границы объекта					
Обозначение характерных точек части границы	Координаты, м		Метод определения координат характерной точки	Средняя квадратическая погрешность положения характерной точки (Mt), м	Описание обозначения точки на местности (при наличии)
	X	Y			
1	2	3	4	5	6
н7355	502927.62	4211755.63	Геодезический метод	0.1	-
н7356	502927.43	4211753.75	Геодезический метод	0.1	-
н7357	502925.18	4211732.67	Геодезический метод	0.1	-
н7358	502919.93	4211694.43	Геодезический метод	0.1	-
н7359	502880.05	4211701.05	Геодезический метод	0.1	-
н7360	502878.85	4211693.15	Геодезический метод	0.1	-
н7361	502878.40	4211690.00	Геодезический метод	0.1	-
н7362	502878.25	4211688.94	Геодезический метод	0.1	-
н7363	502876.40	4211676.85	Геодезический метод	0.1	-
н7364	502916.15	4211669.66	Геодезический метод	0.1	-
н7365	502912.85	4211644.05	Геодезический метод	0.1	-
н7366	502911.90	4211636.32	Геодезический метод	0.1	-
н7367	502909.62	4211618.34	Геодезический метод	0.1	-
н7368	502905.80	4211593.41	Геодезический метод	0.1	-
н7369	502903.28	4211566.75	Геодезический метод	0.1	-
н7370	502903.22	4211566.19	Геодезический метод	0.1	-
н7371	502899.13	4211537.62	Геодезический метод	0.1	-
н7372	502899.06	4211537.38	Геодезический метод	0.1	-
н7373	502899.00	4211536.72	Геодезический метод	0.1	-
н7374	502895.72	4211513.64	Геодезический метод	0.1	-
н7375	502895.62	4211513.65	Геодезический метод	0.1	-
н7376	502893.71	4211514.03	Геодезический метод	0.1	-
н7377	502891.67	4211514.44	Геодезический метод	0.1	-
н7378	502852.86	4211518.09	Геодезический метод	0.1	-
н7379	502851.19	4211518.25	Геодезический метод	0.1	-
н7380	502848.07	4211504.01	Геодезический метод	0.1	-

3. Сведения о характерных точках части (частей) границы объекта					
Обозначение характерных точек части границы	Координаты, м		Метод определения координат характерной точки	Средняя квадратическая погрешность положения характерной точки (Mt), м	Описание обозначения точки на местности (при наличии)
	X	Y			
1	2	3	4	5	6
н7381	502831.34	4211511.26	Геодезический метод	0.1	-
н7382	502823.39	4211514.70	Геодезический метод	0.1	-
н7383	502819.71	4211515.85	Геодезический метод	0.1	-
н7384	502815.30	4211517.96	Геодезический метод	0.1	-
н7385	502810.56	4211519.71	Геодезический метод	0.1	-
н7386	502810.50	4211519.74	Геодезический метод	0.1	-
н7387	502814.55	4211545.00	Геодезический метод	0.1	-
н7388	502822.78	4211607.98	Геодезический метод	0.1	-
н7389	502823.18	4211610.71	Геодезический метод	0.1	-
н7390	502823.76	4211615.52	Геодезический метод	0.1	-
н7391	502831.68	4211680.74	Геодезический метод	0.1	-
н7392	502837.28	4211722.98	Геодезический метод	0.1	-
н7393	502837.77	4211749.01	Геодезический метод	0.1	-
н7394	502840.94	4211766.19	Геодезический метод	0.1	-
н7395	502840.97	4211766.47	Геодезический метод	0.1	-
н7396	502840.98	4211766.37	Геодезический метод	0.1	-
н7397	502841.30	4211768.10	Геодезический метод	0.1	-
н7398	502890.81	4211771.41	Геодезический метод	0.1	-
н7399	502890.80	4211771.40	Геодезический метод	0.1	-
н7400	502891.96	4211771.50	Геодезический метод	0.1	-
н7401	502892.26	4211773.36	Геодезический метод	0.1	-
н7350	502929.69	4211774.91	Геодезический метод	0.1	-
Часть 224					
н7402	501766.50	4211213.75	Геодезический метод	0.1	-
н7403	501793.08	4211207.88	Геодезический метод	0.1	-
н7404	501793.09	4211207.98	Геодезический метод	0.1	-

3. Сведения о характерных точках части (частей) границы объекта					
Обозначение характерных точек части границы	Координаты, м		Метод определения координат характерной точки	Средняя квадратическая погрешность положения характерной точки (Mt), м	Описание обозначения точки на местности (при наличии)
	X	Y			
1	2	3	4	5	6
н7405	501817.35	4211203.72	Геодезический метод	0.1	-
н7406	501829.82	4211202.60	Геодезический метод	0.1	-
н7407	501833.94	4211201.99	Геодезический метод	0.1	-
н7408	501843.27	4211200.62	Геодезический метод	0.1	-
н7409	501910.95	4211181.80	Геодезический метод	0.1	-
н7410	501911.80	4211173.95	Геодезический метод	0.1	-
н7411	501900.10	4211073.50	Геодезический метод	0.1	-
н7412	501892.55	4211060.45	Геодезический метод	0.1	-
н7413	501840.15	4211088.25	Геодезический метод	0.1	-
н7414	501826.44	4211090.76	Геодезический метод	0.1	-
н7415	501805.88	4211087.96	Геодезический метод	0.1	-
н7416	501786.88	4211082.70	Геодезический метод	0.1	-
н7417	501781.22	4211081.02	Геодезический метод	0.1	-
н7418	501767.84	4211078.31	Геодезический метод	0.1	-
н7419	501736.20	4211082.95	Геодезический метод	0.1	-
н7420	501708.05	4211089.85	Геодезический метод	0.1	-
н7421	501711.70	4211102.44	Геодезический метод	0.1	-
н7422	501713.45	4211107.40	Геодезический метод	0.1	-
н7423	501715.70	4211110.20	Геодезический метод	0.1	-
н7424	501718.02	4211110.12	Геодезический метод	0.1	-
н7425	501720.35	4211110.05	Геодезический метод	0.1	-
н7426	501720.36	4211110.05	Геодезический метод	0.1	-
н7427	501722.14	4211115.43	Геодезический метод	0.1	-
н7428	501725.70	4211126.20	Геодезический метод	0.1	-
н7429	501727.40	4211132.05	Геодезический метод	0.1	-
н7430	501727.40	4211132.05	Геодезический метод	0.1	-

3. Сведения о характерных точках части (частей) границы объекта					
Обозначение характерных точек части границы	Координаты, м		Метод определения координат характерной точки	Средняя квадратическая погрешность положения характерной точки (Mt), м	Описание обозначения точки на местности (при наличии)
	X	Y			
1	2	3	4	5	6
н7431	501727.40	4211132.06	Геодезический метод	0.1	-
н7432	501723.04	4211132.91	Геодезический метод	0.1	-
н7433	501738.60	4211164.25	Геодезический метод	0.1	-
н7402	501766.50	4211213.75	Геодезический метод	0.1	-
Часть 225					
н7434	502510.19	4210551.57	Геодезический метод	0.1	-
н7435	502521.75	4210544.88	Геодезический метод	0.1	-
н7436	502529.89	4210541.04	Геодезический метод	0.1	-
н7437	502540.34	4210535.04	Геодезический метод	0.1	-
н7438	502548.93	4210530.16	Геодезический метод	0.1	-
н7439	502557.82	4210524.95	Геодезический метод	0.1	-
н7440	502561.02	4210523.47	Геодезический метод	0.1	-
н7441	502565.22	4210521.17	Геодезический метод	0.1	-
н7442	502565.49	4210521.02	Геодезический метод	0.1	-
н7443	502570.23	4210518.35	Геодезический метод	0.1	-
н7444	502576.36	4210514.92	Геодезический метод	0.1	-
н7445	502583.18	4210510.11	Геодезический метод	0.1	-
н7446	502604.36	4210497.54	Геодезический метод	0.1	-
н7447	502622.72	4210486.44	Геодезический метод	0.1	-
н7448	502639.05	4210476.09	Геодезический метод	0.1	-
н7449	502646.96	4210472.34	Геодезический метод	0.1	-
н7450	502664.00	4210462.52	Геодезический метод	0.1	-
н7451	502686.73	4210450.38	Геодезический метод	0.1	-
н7452	502703.84	4210441.42	Геодезический метод	0.1	-
н7453	502678.55	4210386.46	Геодезический метод	0.1	-
н7454	502660.50	4210388.00	Геодезический метод	0.1	-

3. Сведения о характерных точках части (частей) границы объекта					
Обозначение характерных точек части границы	Координаты, м		Метод определения координат характерной точки	Средняя квадратическая погрешность положения характерной точки (Mt), м	Описание обозначения точки на местности (при наличии)
	X	Y			
1	2	3	4	5	6
н7455	502629.30	4210380.90	Геодезический метод	0.1	-
н7456	502617.30	4210369.10	Геодезический метод	0.1	-
н7457	502611.65	4210371.40	Геодезический метод	0.1	-
н7458	502605.11	4210377.10	Геодезический метод	0.1	-
н7459	502598.44	4210381.77	Геодезический метод	0.1	-
н7460	502599.01	4210382.87	Геодезический метод	0.1	-
н7461	502590.19	4210388.34	Геодезический метод	0.1	-
н7462	502572.15	4210400.56	Геодезический метод	0.1	-
н7463	502561.59	4210408.89	Геодезический метод	0.1	-
н7464	502552.61	4210413.64	Геодезический метод	0.1	-
н7465	502540.05	4210420.91	Геодезический метод	0.1	-
н7466	502535.55	4210424.18	Геодезический метод	0.1	-
н7467	502519.73	4210436.03	Геодезический метод	0.1	-
н7468	502502.21	4210448.10	Геодезический метод	0.1	-
н7469	502469.93	4210472.60	Геодезический метод	0.1	-
н7470	502469.80	4210472.70	Геодезический метод	0.1	-
н7471	502469.80	4210472.73	Геодезический метод	0.1	-
н7472	502475.91	4210484.71	Геодезический метод	0.1	-
н7473	502488.10	4210508.30	Геодезический метод	0.1	-
н7474	502502.37	4210537.30	Геодезический метод	0.1	-
н7475	502510.14	4210551.50	Геодезический метод	0.1	-
н7434	502510.19	4210551.57	Геодезический метод	0.1	-
Часть 226					
н7476	502740.75	4211755.47	Геодезический метод	0.1	-
н7477	502737.15	4211741.91	Геодезический метод	0.1	-
н7478	502736.81	4211739.48	Геодезический метод	0.1	-

3. Сведения о характерных точках части (частей) границы объекта					
Обозначение характерных точек части границы	Координаты, м		Метод определения координат характерной точки	Средняя квадратическая погрешность положения характерной точки (Mt), м	Описание обозначения точки на местности (при наличии)
	X	Y			
1	2	3	4	5	6
н7479	502740.33	4211739.05	Геодезический метод	0.1	-
н7480	502735.52	4211713.97	Геодезический метод	0.1	-
н7481	502735.49	4211713.97	Геодезический метод	0.1	-
н7482	502732.09	4211689.40	Геодезический метод	0.1	-
н7483	502730.27	4211689.53	Геодезический метод	0.1	-
н7484	502726.44	4211662.87	Геодезический метод	0.1	-
н7485	502723.33	4211637.41	Геодезический метод	0.1	-
н7486	502722.92	4211634.03	Геодезический метод	0.1	-
н7487	502717.33	4211609.70	Геодезический метод	0.1	-
н7488	502718.78	4211609.43	Геодезический метод	0.1	-
н7489	502712.20	4211572.31	Геодезический метод	0.1	-
н7490	502711.79	4211570.18	Геодезический метод	0.1	-
н7491	502704.91	4211574.85	Геодезический метод	0.1	-
н7492	502675.62	4211589.90	Геодезический метод	0.1	-
н7493	502649.72	4211604.17	Геодезический метод	0.1	-
н7494	502653.24	4211605.96	Геодезический метод	0.1	-
н7495	502660.38	4211654.71	Геодезический метод	0.1	-
н7496	502658.47	4211688.46	Геодезический метод	0.1	-
н7497	502645.44	4211690.37	Геодезический метод	0.1	-
н7498	502637.24	4211690.78	Геодезический метод	0.1	-
н7499	502636.97	4211696.08	Геодезический метод	0.1	-
н7500	502611.25	4211699.09	Геодезический метод	0.1	-
н7501	502584.45	4211697.14	Геодезический метод	0.1	-
н7502	502582.06	4211680.00	Геодезический метод	0.1	-
н7503	502552.40	4211675.00	Геодезический метод	0.1	-
н7504	502549.80	4211673.35	Геодезический метод	0.1	-

3. Сведения о характерных точках части (частей) границы объекта					
Обозначение характерных точек части границы	Координаты, м		Метод определения координат характерной точки	Средняя квадратическая погрешность положения характерной точки (Mt), м	Описание обозначения точки на местности (при наличии)
	X	Y			
1	2	3	4	5	6
н7505	502545.72	4211668.59	Геодезический метод	0.1	-
н7506	502544.58	4211667.49	Геодезический метод	0.1	-
н7507	502541.58	4211665.52	Геодезический метод	0.1	-
н7508	502522.06	4211676.95	Геодезический метод	0.1	-
н7509	502504.22	4211693.08	Геодезический метод	0.1	-
н7510	502498.92	4211699.96	Геодезический метод	0.1	-
н7511	502498.41	4211703.90	Геодезический метод	0.1	-
н7512	502498.92	4211724.73	Геодезический метод	0.1	-
н7513	502510.81	4211704.12	Геодезический метод	0.1	-
н7514	502522.39	4211684.06	Геодезический метод	0.1	-
н7515	502530.27	4211690.00	Геодезический метод	0.1	-
н7516	502531.65	4211690.66	Геодезический метод	0.1	-
н7517	502528.08	4211696.29	Геодезический метод	0.1	-
н7518	502535.06	4211703.53	Геодезический метод	0.1	-
н7519	502521.07	4211717.18	Геодезический метод	0.1	-
н7520	502509.74	4211708.90	Геодезический метод	0.1	-
н7521	502507.43	4211726.06	Геодезический метод	0.1	-
н7522	502531.86	4211729.87	Геодезический метод	0.1	-
н7523	502582.78	4211735.48	Геодезический метод	0.1	-
н7524	502582.90	4211735.50	Геодезический метод	0.1	-
н7525	502609.80	4211737.60	Геодезический метод	0.1	-
н7526	502609.85	4211735.20	Геодезический метод	0.1	-
н7527	502634.95	4211738.60	Геодезический метод	0.1	-
н7528	502663.55	4211742.16	Геодезический метод	0.1	-
н7529	502669.80	4211745.20	Геодезический метод	0.1	-
н7530	502696.60	4211747.05	Геодезический метод	0.1	-

3. Сведения о характерных точках части (частей) границы объекта					
Обозначение характерных точек части границы	Координаты, м		Метод определения координат характерной точки	Средняя квадратическая погрешность положения характерной точки (Mt), м	Описание обозначения точки на местности (при наличии)
	X	Y			
1	2	3	4	5	6
н7476	502740.75	4211755.47	Геодезический метод	0.1	-
Часть 227					
н7531	503185.97	4210747.62	Геодезический метод	0.1	-
н7532	503190.36	4210740.30	Геодезический метод	0.1	-
н7533	503224.24	4210737.52	Геодезический метод	0.1	-
н7534	503226.89	4210732.26	Геодезический метод	0.1	-
н7535	503228.52	4210710.31	Геодезический метод	0.1	-
н7536	503226.82	4210683.21	Геодезический метод	0.1	-
н7537	503222.51	4210664.52	Геодезический метод	0.1	-
н7538	503221.61	4210660.62	Геодезический метод	0.1	-
н7539	503216.62	4210642.68	Геодезический метод	0.1	-
н7540	503249.92	4210634.33	Геодезический метод	0.1	-
н7541	503243.41	4210614.04	Геодезический метод	0.1	-
н7542	503240.83	4210614.97	Геодезический метод	0.1	-
н7543	503217.55	4210623.41	Геодезический метод	0.1	-
н7544	503213.79	4210624.77	Геодезический метод	0.1	-
н7545	503190.01	4210634.43	Геодезический метод	0.1	-
н7546	503185.90	4210635.74	Геодезический метод	0.1	-
н7547	503183.65	4210570.00	Геодезический метод	0.1	-
н7548	503157.63	4210518.43	Геодезический метод	0.1	-
н7549	503151.95	4210509.75	Геодезический метод	0.1	-
н7550	503123.26	4210519.64	Геодезический метод	0.1	-
н7551	503123.48	4210520.43	Геодезический метод	0.1	-
н7552	503121.83	4210520.89	Геодезический метод	0.1	-
н7553	503120.71	4210519.75	Геодезический метод	0.1	-
н7554	503107.56	4210524.18	Геодезический метод	0.1	-

3. Сведения о характерных точках части (частей) границы объекта					
Обозначение характерных точек части границы	Координаты, м		Метод определения координат характерной точки	Средняя квадратическая погрешность положения характерной точки (Mt), м	Описание обозначения точки на местности (при наличии)
	X	Y			
1	2	3	4	5	6
н7555	503083.54	4210532.28	Геодезический метод	0.1	-
н7556	503080.46	4210533.52	Геодезический метод	0.1	-
н7557	503080.38	4210533.70	Геодезический метод	0.1	-
н7558	503062.27	4210540.67	Геодезический метод	0.1	-
н7559	503056.96	4210542.16	Геодезический метод	0.1	-
н7560	503057.52	4210543.86	Геодезический метод	0.1	-
н7561	503062.82	4210542.24	Геодезический метод	0.1	-
н7562	503074.32	4210565.89	Геодезический метод	0.1	-
н7563	503074.76	4210566.92	Геодезический метод	0.1	-
н7564	503062.94	4210571.16	Геодезический метод	0.1	-
н7565	503060.95	4210572.40	Геодезический метод	0.1	-
н7566	503046.64	4210578.16	Геодезический метод	0.1	-
н7567	503048.02	4210582.29	Геодезический метод	0.1	-
н7568	503048.00	4210583.80	Геодезический метод	0.1	-
н7569	503062.86	4210630.38	Геодезический метод	0.1	-
н7570	503097.71	4210617.71	Геодезический метод	0.1	-
н7571	503130.21	4210603.30	Геодезический метод	0.1	-
н7572	503130.40	4210603.97	Геодезический метод	0.1	-
н7573	503135.85	4210602.48	Геодезический метод	0.1	-
н7574	503135.22	4210600.16	Геодезический метод	0.1	-
н7575	503141.33	4210597.82	Геодезический метод	0.1	-
н7576	503149.72	4210625.04	Геодезический метод	0.1	-
н7577	503151.63	4210633.96	Геодезический метод	0.1	-
н7578	503153.98	4210639.92	Геодезический метод	0.1	-
н7579	503159.38	4210658.72	Геодезический метод	0.1	-
н7580	503165.84	4210681.67	Геодезический метод	0.1	-

3. Сведения о характерных точках части (частей) границы объекта					
Обозначение характерных точек части границы	Координаты, м		Метод определения координат характерной точки	Средняя квадратическая погрешность положения характерной точки (Mt), м	Описание обозначения точки на местности (при наличии)
	X	Y			
1	2	3	4	5	6
н7581	503171.52	4210699.98	Геодезический метод	0.1	-
н7531	503185.97	4210747.62	Геодезический метод	0.1	-
Часть 228					
н7582	501770.96	4209839.10	Геодезический метод	0.1	-
н7583	501791.49	4209825.26	Геодезический метод	0.1	-
н7584	501791.07	4209823.13	Геодезический метод	0.1	-
н7585	501812.13	4209806.38	Геодезический метод	0.1	-
н7586	501804.78	4209797.18	Геодезический метод	0.1	-
н7587	501796.79	4209787.18	Геодезический метод	0.1	-
н7588	501801.98	4209782.77	Геодезический метод	0.1	-
н7589	501800.98	4209762.08	Геодезический метод	0.1	-
н7590	501798.84	4209754.30	Геодезический метод	0.1	-
н7591	501795.51	4209750.84	Геодезический метод	0.1	-
н7592	501752.46	4209716.91	Геодезический метод	0.1	-
н7593	501733.05	4209705.18	Геодезический метод	0.1	-
н7594	501726.93	4209702.20	Геодезический метод	0.1	-
н7595	501646.33	4209597.64	Геодезический метод	0.1	-
н7596	501642.68	4209590.57	Геодезический метод	0.1	-
н7597	501642.68	4209590.52	Геодезический метод	0.1	-
н7598	501608.00	4209546.75	Геодезический метод	0.1	-
н7599	501575.80	4209581.80	Геодезический метод	0.1	-
н7600	501607.85	4209639.10	Геодезический метод	0.1	-
н7601	501608.16	4209639.47	Геодезический метод	0.1	-
н7602	501622.36	4209657.86	Геодезический метод	0.1	-
н7603	501635.30	4209648.38	Геодезический метод	0.1	-
н7604	501636.64	4209647.64	Геодезический метод	0.1	-

3. Сведения о характерных точках части (частей) границы объекта					
Обозначение характерных точек части границы	Координаты, м		Метод определения координат характерной точки	Средняя квадратическая погрешность положения характерной точки (Mt), м	Описание обозначения точки на местности (при наличии)
	X	Y			
1	2	3	4	5	6
н7605	501659.97	4209674.94	Геодезический метод	0.1	-
н7606	501658.87	4209676.39	Геодезический метод	0.1	-
н7607	501645.50	4209687.73	Геодезический метод	0.1	-
н7608	501669.26	4209715.48	Геодезический метод	0.1	-
н7609	501692.41	4209742.01	Геодезический метод	0.1	-
н7610	501692.90	4209742.60	Геодезический метод	0.1	-
н7611	501770.95	4209839.10	Геодезический метод	0.1	-
н7612	501770.96	4209839.10	Геодезический метод	0.1	-
н7582	501770.96	4209839.10	Геодезический метод	0.1	-
Часть 229					
н7613	502832.25	4211765.58	Геодезический метод	0.1	-
н7614	502827.09	4211732.07	Геодезический метод	0.1	-
н7615	502828.00	4211731.64	Геодезический метод	0.1	-
н7616	502828.04	4211723.97	Геодезический метод	0.1	-
н7617	502827.42	4211721.78	Геодезический метод	0.1	-
н7618	502825.59	4211706.18	Геодезический метод	0.1	-
н7619	502821.79	4211682.18	Геодезический метод	0.1	-
н7620	502818.76	4211657.28	Геодезический метод	0.1	-
н7621	502819.24	4211657.23	Геодезический метод	0.1	-
н7622	502815.97	4211631.80	Геодезический метод	0.1	-
н7623	502815.67	4211631.84	Геодезический метод	0.1	-
н7624	502812.46	4211607.47	Геодезический метод	0.1	-
н7625	502808.86	4211584.10	Геодезический метод	0.1	-
н7626	502806.94	4211557.07	Геодезический метод	0.1	-
н7627	502801.62	4211525.46	Геодезический метод	0.1	-
н7628	502763.31	4211543.12	Геодезический метод	0.1	-

3. Сведения о характерных точках части (частей) границы объекта					
Обозначение характерных точек части границы	Координаты, м		Метод определения координат характерной точки	Средняя квадратическая погрешность положения характерной точки (Mt), м	Описание обозначения точки на местности (при наличии)
	X	Y			
1	2	3	4	5	6
н7629	502746.76	4211549.60	Геодезический метод	0.1	-
н7630	502746.92	4211550.82	Геодезический метод	0.1	-
н7631	502720.90	4211562.88	Геодезический метод	0.1	-
н7632	502730.13	4211617.38	Геодезический метод	0.1	-
н7633	502732.56	4211630.92	Геодезический метод	0.1	-
н7634	502736.04	4211655.44	Геодезический метод	0.1	-
н7635	502739.05	4211681.02	Геодезический метод	0.1	-
н7636	502742.49	4211706.86	Геодезический метод	0.1	-
н7637	502743.90	4211723.57	Геодезический метод	0.1	-
н7638	502746.02	4211734.40	Геодезический метод	0.1	-
н7639	502748.44	4211752.64	Геодезический метод	0.1	-
н7640	502749.02	4211757.06	Геодезический метод	0.1	-
н7641	502761.83	4211755.37	Геодезический метод	0.1	-
н7642	502763.23	4211756.45	Геодезический метод	0.1	-
н7643	502790.49	4211760.21	Геодезический метод	0.1	-
н7613	502832.25	4211765.58	Геодезический метод	0.1	-
Часть 230					
н7644	502375.56	4210489.34	Геодезический метод	0.1	-
н7645	502378.80	4210487.74	Геодезический метод	0.1	-
н7646	502379.48	4210489.09	Геодезический метод	0.1	-
н7647	502391.73	4210482.84	Геодезический метод	0.1	-
н7648	502391.28	4210481.98	Геодезический метод	0.1	-
н7649	502394.66	4210480.33	Геодезический метод	0.1	-
н7650	502396.56	4210474.10	Геодезический метод	0.1	-
н7651	502395.94	4210473.05	Геодезический метод	0.1	-
н7652	502427.80	4210458.40	Геодезический метод	0.1	-

3. Сведения о характерных точках части (частей) границы объекта					
Обозначение характерных точек части границы	Координаты, м		Метод определения координат характерной точки	Средняя квадратическая погрешность положения характерной точки (Mt), м	Описание обозначения точки на местности (при наличии)
	X	Y			
1	2	3	4	5	6
н7653	502459.35	4210464.66	Геодезический метод	0.1	-
н7654	502469.49	4210459.87	Геодезический метод	0.1	-
н7655	502480.88	4210448.81	Геодезический метод	0.1	-
н7656	502491.00	4210439.94	Геодезический метод	0.1	-
н7657	502492.88	4210437.92	Геодезический метод	0.1	-
н7658	502525.32	4210414.46	Геодезический метод	0.1	-
н7659	502550.71	4210396.24	Геодезический метод	0.1	-
н7660	502563.36	4210387.16	Геодезический метод	0.1	-
н7661	502573.62	4210379.29	Геодезический метод	0.1	-
н7662	502598.79	4210362.70	Геодезический метод	0.1	-
н7663	502603.61	4210359.06	Геодезический метод	0.1	-
н7664	502604.32	4210360.11	Геодезический метод	0.1	-
н7665	502617.37	4210349.96	Геодезический метод	0.1	-
н7666	502594.90	4210314.20	Геодезический метод	0.1	-
н7667	502588.25	4210316.40	Геодезический метод	0.1	-
н7668	502529.65	4210339.50	Геодезический метод	0.1	-
н7669	502508.45	4210373.66	Геодезический метод	0.1	-
н7670	502479.70	4210397.51	Геодезический метод	0.1	-
н7671	502469.73	4210388.81	Геодезический метод	0.1	-
н7672	502459.20	4210379.65	Геодезический метод	0.1	-
н7673	502428.15	4210355.40	Геодезический метод	0.1	-
н7674	502409.12	4210373.30	Геодезический метод	0.1	-
н7675	502388.85	4210392.69	Геодезический метод	0.1	-
н7676	502374.05	4210406.84	Геодезический метод	0.1	-
н7677	502350.10	4210408.95	Геодезический метод	0.1	-
н7678	502365.37	4210465.52	Геодезический метод	0.1	-

3. Сведения о характерных точках части (частей) границы объекта					
Обозначение характерных точек части границы	Координаты, м		Метод определения координат характерной точки	Средняя квадратическая погрешность положения характерной точки (Mt), м	Описание обозначения точки на местности (при наличии)
	X	Y			
1	2	3	4	5	6
н7679	502371.92	4210483.65	Геодезический метод	0.1	-
н7680	502372.70	4210483.74	Геодезический метод	0.1	-
н7681	502372.70	4210483.74	Геодезический метод	0.1	-
н7682	502372.71	4210483.74	Геодезический метод	0.1	-
н7683	502372.72	4210483.74	Геодезический метод	0.1	-
н7644	502375.56	4210489.34	Геодезический метод	0.1	-
Часть 231					
н7684	503115.60	4211764.75	Геодезический метод	0.1	-
н7685	503061.90	4211484.85	Геодезический метод	0.1	-
н7686	503008.90	4211490.40	Геодезический метод	0.1	-
н7687	502971.75	4211483.20	Геодезический метод	0.1	-
н7688	503000.00	4211527.94	Геодезический метод	0.1	-
н7689	503031.65	4211605.90	Геодезический метод	0.1	-
н7690	503042.10	4211683.50	Геодезический метод	0.1	-
н7691	503045.75	4211757.26	Геодезический метод	0.1	-
н7684	503115.60	4211764.75	Геодезический метод	0.1	-
Часть 232					
н7692	501696.99	4211678.84	Геодезический метод	0.1	-
н7693	501721.71	4211672.12	Геодезический метод	0.1	-
н7694	501740.78	4211666.92	Геодезический метод	0.1	-
н7695	501745.56	4211658.71	Геодезический метод	0.1	-
н7696	501727.34	4211606.80	Геодезический метод	0.1	-
н7697	501712.05	4211562.86	Геодезический метод	0.1	-
н7698	501705.03	4211512.71	Геодезический метод	0.1	-
н7699	501698.11	4211463.29	Геодезический метод	0.1	-
н7700	501696.19	4211449.56	Геодезический метод	0.1	-

3. Сведения о характерных точках части (частей) границы объекта					
Обозначение характерных точек части границы	Координаты, м		Метод определения координат характерной точки	Средняя квадратическая погрешность положения характерной точки (Mt), м	Описание обозначения точки на местности (при наличии)
	X	Y			
1	2	3	4	5	6
н7701	501694.46	4211416.79	Геодезический метод	0.1	-
н7702	501693.60	4211406.84	Геодезический метод	0.1	-
н7703	501696.34	4211403.78	Геодезический метод	0.1	-
н7704	501692.50	4211331.74	Геодезический метод	0.1	-
н7705	501687.25	4211327.05	Геодезический метод	0.1	-
н7706	501664.14	4211328.41	Геодезический метод	0.1	-
н7707	501636.69	4211330.12	Геодезический метод	0.1	-
н7708	501632.50	4211335.42	Геодезический метод	0.1	-
н7709	501638.83	4211372.11	Геодезический метод	0.1	-
н7710	501647.21	4211419.35	Геодезический метод	0.1	-
н7711	501655.71	4211469.96	Геодезический метод	0.1	-
н7712	501664.40	4211520.39	Геодезический метод	0.1	-
н7713	501673.20	4211571.38	Геодезический метод	0.1	-
н7714	501681.11	4211617.25	Геодезический метод	0.1	-
н7715	501691.10	4211675.10	Геодезический метод	0.1	-
н7692	501696.99	4211678.84	Геодезический метод	0.1	-
Часть 233					
н7716	502789.11	4210797.95	Геодезический метод	0.1	-
н7717	502800.30	4210794.24	Геодезический метод	0.1	-
н7718	502827.14	4210784.80	Геодезический метод	0.1	-
н7719	502817.35	4210756.76	Геодезический метод	0.1	-
н7720	502905.85	4210729.10	Геодезический метод	0.1	-
н7721	502914.47	4210757.35	Геодезический метод	0.1	-
н7722	502928.45	4210751.52	Геодезический метод	0.1	-
н7723	502925.64	4210744.62	Геодезический метод	0.1	-
н7724	502929.77	4210742.94	Геодезический метод	0.1	-

3. Сведения о характерных точках части (частей) границы объекта					
Обозначение характерных точек части границы	Координаты, м		Метод определения координат характерной точки	Средняя квадратическая погрешность положения характерной точки (Mt), м	Описание обозначения точки на местности (при наличии)
	X	Y			
1	2	3	4	5	6
н7725	502920.11	4210718.67	Геодезический метод	0.1	-
н7726	502911.06	4210699.34	Геодезический метод	0.1	-
н7727	502906.50	4210689.94	Геодезический метод	0.1	-
н7728	502904.41	4210688.05	Геодезический метод	0.1	-
н7729	502901.30	4210681.51	Геодезический метод	0.1	-
н7730	502898.77	4210676.51	Геодезический метод	0.1	-
н7731	502898.51	4210672.42	Геодезический метод	0.1	-
н7732	502890.10	4210655.56	Геодезический метод	0.1	-
н7733	502887.92	4210650.89	Геодезический метод	0.1	-
н7734	502888.21	4210650.75	Геодезический метод	0.1	-
н7735	502883.40	4210641.40	Геодезический метод	0.1	-
н7736	502883.00	4210640.46	Геодезический метод	0.1	-
н7737	502774.02	4210658.30	Геодезический метод	0.1	-
н7738	502740.41	4210669.57	Геодезический метод	0.1	-
н7739	502756.20	4210708.10	Геодезический метод	0.1	-
н7716	502789.11	4210797.95	Геодезический метод	0.1	-
Часть 234					
н7740	501362.88	4211242.06	Геодезический метод	0.1	-
н7741	501382.45	4211240.00	Геодезический метод	0.1	-
н7742	501526.94	4211229.34	Геодезический метод	0.1	-
н7743	501591.30	4211224.20	Геодезический метод	0.1	-
н7744	501591.89	4211221.23	Геодезический метод	0.1	-
н7745	501577.16	4211161.49	Геодезический метод	0.1	-
н7746	501572.17	4211149.41	Геодезический метод	0.1	-
н7747	501571.15	4211146.95	Геодезический метод	0.1	-
н7748	501551.25	4211145.32	Геодезический метод	0.1	-

3. Сведения о характерных точках части (частей) границы объекта					
Обозначение характерных точек части границы	Координаты, м		Метод определения координат характерной точки	Средняя квадратическая погрешность положения характерной точки (Mt), м	Описание обозначения точки на местности (при наличии)
	X	Y			
1	2	3	4	5	6
н7749	501474.24	4211165.54	Геодезический метод	0.1	-
н7750	501452.45	4211171.44	Геодезический метод	0.1	-
н7751	501398.92	4211180.81	Геодезический метод	0.1	-
н7752	501353.35	4211190.01	Геодезический метод	0.1	-
н7753	501354.14	4211194.13	Геодезический метод	0.1	-
н7754	501361.76	4211238.00	Геодезический метод	0.1	-
н7740	501362.88	4211242.06	Геодезический метод	0.1	-
Часть 235					
н7755	502955.50	4211336.46	Геодезический метод	0.1	-
н7756	502955.51	4211336.44	Геодезический метод	0.1	-
н7757	502955.95	4211336.22	Геодезический метод	0.1	-
н7758	503005.80	4211309.63	Геодезический метод	0.1	-
н7759	503033.16	4211294.04	Геодезический метод	0.1	-
н7760	503021.68	4211268.24	Геодезический метод	0.1	-
н7761	503011.71	4211246.62	Геодезический метод	0.1	-
н7762	502971.66	4211265.45	Геодезический метод	0.1	-
н7763	502964.16	4211246.10	Геодезический метод	0.1	-
н7764	502957.01	4211227.68	Геодезический метод	0.1	-
н7765	502955.59	4211223.06	Геодезический метод	0.1	-
н7766	502980.44	4211213.30	Геодезический метод	0.1	-
н7767	502967.62	4211189.38	Геодезический метод	0.1	-
н7768	502955.96	4211167.70	Геодезический метод	0.1	-
н7769	502943.43	4211144.11	Геодезический метод	0.1	-
н7770	502879.10	4211098.10	Геодезический метод	0.1	-
н7771	502849.40	4211110.45	Геодезический метод	0.1	-
н7772	502849.41	4211110.46	Геодезический метод	0.1	-

3. Сведения о характерных точках части (частей) границы объекта					
Обозначение характерных точек части границы	Координаты, м		Метод определения координат характерной точки	Средняя квадратическая погрешность положения характерной точки (Mt), м	Описание обозначения точки на местности (при наличии)
	X	Y			
1	2	3	4	5	6
н7773	502866.07	4211141.56	Геодезический метод	0.1	-
н7774	502891.62	4211130.12	Геодезический метод	0.1	-
н7775	502907.30	4211123.12	Геодезический метод	0.1	-
н7776	502914.73	4211128.30	Геодезический метод	0.1	-
н7777	502928.43	4211154.59	Геодезический метод	0.1	-
н7778	502914.07	4211161.66	Геодезический метод	0.1	-
н7779	502901.65	4211138.16	Геодезический метод	0.1	-
н7780	502871.52	4211153.28	Геодезический метод	0.1	-
н7781	502883.41	4211176.76	Геодезический метод	0.1	-
н7782	502894.74	4211199.31	Геодезический метод	0.1	-
н7783	502897.14	4211204.04	Геодезический метод	0.1	-
н7784	502902.94	4211216.86	Геодезический метод	0.1	-
н7785	502900.00	4211218.23	Геодезический метод	0.1	-
н7786	502899.97	4211218.24	Геодезический метод	0.1	-
н7787	502908.35	4211240.76	Геодезический метод	0.1	-
н7788	502909.28	4211245.87	Геодезический метод	0.1	-
н7789	502910.82	4211249.96	Геодезический метод	0.1	-
н7790	502913.51	4211256.97	Геодезический метод	0.1	-
н7791	502913.96	4211256.80	Геодезический метод	0.1	-
н7792	502922.72	4211275.57	Геодезический метод	0.1	-
н7793	502926.91	4211284.54	Геодезический метод	0.1	-
н7794	502940.40	4211306.20	Геодезический метод	0.1	-
н7755	502955.50	4211336.46	Геодезический метод	0.1	-
Часть 236					
н7795	502309.44	4210669.84	Геодезический метод	0.1	-
н7796	502373.45	4210632.73	Геодезический метод	0.1	-

3. Сведения о характерных точках части (частей) границы объекта					
Обозначение характерных точек части границы	Координаты, м		Метод определения координат характерной точки	Средняя квадратическая погрешность положения характерной точки (Mt), м	Описание обозначения точки на местности (при наличии)
	X	Y			
1	2	3	4	5	6
н7797	502376.63	4210630.90	Геодезический метод	0.1	-
н7798	502384.93	4210625.38	Геодезический метод	0.1	-
н7799	502402.87	4210614.13	Геодезический метод	0.1	-
н7800	502405.43	4210612.78	Геодезический метод	0.1	-
н7801	502412.95	4210608.78	Геодезический метод	0.1	-
н7802	502418.37	4210605.76	Геодезический метод	0.1	-
н7803	502418.24	4210605.40	Геодезический метод	0.1	-
н7804	502424.55	4210601.75	Геодезический метод	0.1	-
н7805	502424.54	4210601.70	Геодезический метод	0.1	-
н7806	502421.15	4210593.36	Геодезический метод	0.1	-
н7807	502406.51	4210561.00	Геодезический метод	0.1	-
н7808	502397.95	4210541.13	Геодезический метод	0.1	-
н7809	502392.60	4210529.96	Геодезический метод	0.1	-
н7810	502393.53	4210529.14	Геодезический метод	0.1	-
н7811	502393.00	4210526.06	Геодезический метод	0.1	-
н7812	502387.96	4210513.43	Геодезический метод	0.1	-
н7813	502377.98	4210495.32	Геодезический метод	0.1	-
н7814	502377.88	4210495.16	Геодезический метод	0.1	-
н7815	502356.89	4210510.47	Геодезический метод	0.1	-
н7816	502350.98	4210513.88	Геодезический метод	0.1	-
н7817	502336.83	4210523.56	Геодезический метод	0.1	-
н7818	502336.42	4210522.70	Геодезический метод	0.1	-
н7819	502274.94	4210558.60	Геодезический метод	0.1	-
н7820	502284.46	4210579.20	Геодезический метод	0.1	-
н7821	502287.06	4210584.78	Геодезический метод	0.1	-
н7822	502278.38	4210589.72	Геодезический метод	0.1	-

3. Сведения о характерных точках части (частей) границы объекта					
Обозначение характерных точек части границы	Координаты, м		Метод определения координат характерной точки	Средняя квадратическая погрешность положения характерной точки (Mt), м	Описание обозначения точки на местности (при наличии)
	X	Y			
1	2	3	4	5	6
н7823	502264.28	4210560.64	Геодезический метод	0.1	-
н7824	502256.52	4210565.35	Геодезический метод	0.1	-
н7825	502282.20	4210617.09	Геодезический метод	0.1	-
н7826	502298.66	4210608.84	Геодезический метод	0.1	-
н7827	502303.03	4210617.84	Геодезический метод	0.1	-
н7828	502287.54	4210625.60	Геодезический метод	0.1	-
н7795	502309.44	4210669.84	Геодезический метод	0.1	-
Часть 237					
н7829	501445.52	4210214.72	Геодезический метод	0.1	-
н7830	501448.15	4210214.20	Геодезический метод	0.1	-
н7831	501503.90	4210171.32	Геодезический метод	0.1	-
н7832	501460.15	4210117.10	Геодезический метод	0.1	-
н7833	501404.45	4210083.71	Геодезический метод	0.1	-
н7834	501358.30	4210031.60	Геодезический метод	0.1	-
н7835	501356.65	4210029.70	Геодезический метод	0.1	-
н7836	501350.35	4210035.05	Геодезический метод	0.1	-
н7837	501307.33	4209979.45	Геодезический метод	0.1	-
н7838	501300.40	4209984.88	Геодезический метод	0.1	-
н7839	501334.66	4210051.98	Геодезический метод	0.1	-
н7840	501338.70	4210058.65	Геодезический метод	0.1	-
н7841	501358.06	4210100.90	Геодезический метод	0.1	-
н7842	501360.00	4210105.13	Геодезический метод	0.1	-
н7843	501376.23	4210128.12	Геодезический метод	0.1	-
н7844	501395.69	4210159.48	Геодезический метод	0.1	-
н7845	501438.66	4210211.23	Геодезический метод	0.1	-
н7846	501438.83	4210211.46	Геодезический метод	0.1	-

3. Сведения о характерных точках части (частей) границы объекта					
Обозначение характерных точек части границы	Координаты, м		Метод определения координат характерной точки	Средняя квадратическая погрешность положения характерной точки (Mt), м	Описание обозначения точки на местности (при наличии)
	X	Y			
1	2	3	4	5	6
н7829	501445.52	4210214.72	Геодезический метод	0.1	-
Часть 238					
н7847	502307.08	4211015.61	Геодезический метод	0.1	-
н7848	502404.70	4210971.85	Геодезический метод	0.1	-
н7849	502352.80	4210862.00	Геодезический метод	0.1	-
н7850	502277.06	4210898.94	Геодезический метод	0.1	-
н7851	502277.05	4210898.94	Геодезический метод	0.1	-
н7852	502276.96	4210898.99	Геодезический метод	0.1	-
н7853	502265.17	4210904.25	Геодезический метод	0.1	-
н7854	502259.60	4210907.45	Геодезический метод	0.1	-
н7855	502259.20	4210907.65	Геодезический метод	0.1	-
н7856	502263.74	4210920.28	Геодезический метод	0.1	-
н7857	502265.63	4210919.62	Геодезический метод	0.1	-
н7858	502266.63	4210922.45	Геодезический метод	0.1	-
н7859	502264.74	4210923.12	Геодезический метод	0.1	-
н7860	502303.92	4211009.62	Геодезический метод	0.1	-
н7847	502307.08	4211015.61	Геодезический метод	0.1	-
Часть 239					
н7861	502435.55	4211520.60	Геодезический метод	0.1	-
н7862	502501.10	4211497.70	Геодезический метод	0.1	-
н7863	502483.14	4211464.48	Геодезический метод	0.1	-
н7864	502483.46	4211464.29	Геодезический метод	0.1	-
н7865	502483.81	4211464.08	Геодезический метод	0.1	-
н7866	502478.52	4211454.76	Геодезический метод	0.1	-
н7867	502478.00	4211454.98	Геодезический метод	0.1	-
н7868	502456.55	4211415.30	Геодезический метод	0.1	-

3. Сведения о характерных точках части (частей) границы объекта					
Обозначение характерных точек части границы	Координаты, м		Метод определения координат характерной точки	Средняя квадратическая погрешность положения характерной точки (Mt), м	Описание обозначения точки на местности (при наличии)
	X	Y			
1	2	3	4	5	6
н7869	502456.48	4211415.15	Геодезический метод	0.1	-
н7870	502441.12	4211376.95	Геодезический метод	0.1	-
н7871	502438.26	4211369.42	Геодезический метод	0.1	-
н7872	502435.27	4211363.46	Геодезический метод	0.1	-
н7873	502433.99	4211360.04	Геодезический метод	0.1	-
н7874	502427.71	4211349.29	Геодезический метод	0.1	-
н7875	502427.50	4211349.51	Геодезический метод	0.1	-
н7876	502379.50	4211400.65	Геодезический метод	0.1	-
н7877	502379.49	4211400.64	Геодезический метод	0.1	-
н7878	502346.59	4211432.04	Геодезический метод	0.1	-
н7879	502346.60	4211432.05	Геодезический метод	0.1	-
н7861	502435.55	4211520.60	Геодезический метод	0.1	-
Часть 240					
н7880	503005.69	4210727.83	Геодезический метод	0.1	-
н7881	503041.94	4210716.23	Геодезический метод	0.1	-
н7882	503046.62	4210713.48	Геодезический метод	0.1	-
н7883	503069.32	4210706.11	Геодезический метод	0.1	-
н7884	503075.99	4210703.83	Геодезический метод	0.1	-
н7885	503070.43	4210683.91	Геодезический метод	0.1	-
н7886	503070.85	4210683.45	Геодезический метод	0.1	-
н7887	503072.86	4210682.88	Геодезический метод	0.1	-
н7888	503067.52	4210663.84	Геодезический метод	0.1	-
н7889	503066.68	4210661.86	Геодезический метод	0.1	-
н7890	503064.13	4210654.11	Геодезический метод	0.1	-
н7891	503063.71	4210654.24	Геодезический метод	0.1	-
н7892	503060.47	4210646.09	Геодезический метод	0.1	-

3. Сведения о характерных точках части (частей) границы объекта					
Обозначение характерных точек части границы	Координаты, м		Метод определения координат характерной точки	Средняя квадратическая погрешность положения характерной точки (Mt), м	Описание обозначения точки на местности (при наличии)
	X	Y			
1	2	3	4	5	6
н7893	503057.04	4210637.56	Геодезический метод	0.1	-
н7894	503053.57	4210629.16	Геодезический метод	0.1	-
н7895	503044.31	4210602.10	Геодезический метод	0.1	-
н7896	503037.48	4210584.05	Геодезический метод	0.1	-
н7897	503026.86	4210551.35	Геодезический метод	0.1	-
н7898	502995.10	4210562.40	Геодезический метод	0.1	-
н7899	502955.85	4210580.25	Геодезический метод	0.1	-
н7900	502958.40	4210587.85	Геодезический метод	0.1	-
н7901	502961.99	4210598.48	Геодезический метод	0.1	-
н7902	502962.52	4210598.30	Геодезический метод	0.1	-
н7903	502964.42	4210602.93	Геодезический метод	0.1	-
н7904	502978.33	4210642.68	Геодезический метод	0.1	-
н7905	502987.40	4210673.70	Геодезический метод	0.1	-
н7906	502992.18	4210690.03	Геодезический метод	0.1	-
н7907	502994.57	4210689.27	Геодезический метод	0.1	-
н7908	502999.02	4210703.16	Геодезический метод	0.1	-
н7909	503000.77	4210708.63	Геодезический метод	0.1	-
н7910	503000.21	4210708.81	Геодезический метод	0.1	-
н7911	503005.62	4210727.60	Геодезический метод	0.1	-
н7880	503005.69	4210727.83	Геодезический метод	0.1	-
Часть 241					
н7912	503061.75	4210901.66	Геодезический метод	0.1	-
н7913	503138.15	4210876.00	Геодезический метод	0.1	-
н7914	503134.30	4210864.30	Геодезический метод	0.1	-
н7915	503128.45	4210847.36	Геодезический метод	0.1	-
н7916	503127.32	4210847.81	Геодезический метод	0.1	-

3. Сведения о характерных точках части (частей) границы объекта					
Обозначение характерных точек части границы	Координаты, м		Метод определения координат характерной точки	Средняя квадратическая погрешность положения характерной точки (Mt), м	Описание обозначения точки на местности (при наличии)
	X	Y			
1	2	3	4	5	6
н7917	503125.15	4210848.70	Геодезический метод	0.1	-
н7918	503125.14	4210848.69	Геодезический метод	0.1	-
н7919	503125.14	4210848.69	Геодезический метод	0.1	-
н7920	503118.96	4210828.96	Геодезический метод	0.1	-
н7921	503107.47	4210792.80	Геодезический метод	0.1	-
н7922	503097.30	4210756.79	Геодезический метод	0.1	-
н7923	503095.85	4210757.20	Геодезический метод	0.1	-
н7924	503075.93	4210763.74	Геодезический метод	0.1	-
н7925	503056.50	4210769.69	Геодезический метод	0.1	-
н7926	503055.40	4210766.01	Геодезический метод	0.1	-
н7927	503046.64	4210744.25	Геодезический метод	0.1	-
н7928	503041.32	4210727.88	Геодезический метод	0.1	-
н7929	503040.84	4210726.15	Геодезический метод	0.1	-
н7930	503009.79	4210736.82	Геодезический метод	0.1	-
н7931	503013.90	4210753.38	Геодезический метод	0.1	-
н7932	503016.56	4210763.42	Геодезический метод	0.1	-
н7933	503020.12	4210774.82	Геодезический метод	0.1	-
н7934	503021.09	4210779.69	Геодезический метод	0.1	-
н7935	503024.80	4210789.68	Геодезический метод	0.1	-
н7936	503025.78	4210793.93	Геодезический метод	0.1	-
н7937	503030.68	4210812.15	Геодезический метод	0.1	-
н7938	503040.59	4210843.38	Геодезический метод	0.1	-
н7939	503050.98	4210874.62	Геодезический метод	0.1	-
н7912	503061.75	4210901.66	Геодезический метод	0.1	-
Часть 242					
н7940	501599.80	4211223.55	Геодезический метод	0.1	-

3. Сведения о характерных точках части (частей) границы объекта					
Обозначение характерных точек части границы	Координаты, м		Метод определения координат характерной точки	Средняя квадратическая погрешность положения характерной точки (Mt), м	Описание обозначения точки на местности (при наличии)
	X	Y			
1	2	3	4	5	6
н7941	501712.45	4211215.05	Геодезический метод	0.1	-
н7942	501746.95	4211208.90	Геодезический метод	0.1	-
н7943	501714.21	4211134.63	Геодезический метод	0.1	-
н7944	501646.70	4211147.76	Геодезический метод	0.1	-
н7945	501636.94	4211126.65	Геодезический метод	0.1	-
н7946	501579.55	4211147.30	Геодезический метод	0.1	-
н7940	501599.80	4211223.55	Геодезический метод	0.1	-
Часть 243					
н7947	501761.92	4211764.11	Геодезический метод	0.1	-
н7948	501779.07	4211757.76	Геодезический метод	0.1	-
н7949	501806.45	4211747.61	Геодезический метод	0.1	-
н7950	501830.94	4211738.54	Геодезический метод	0.1	-
н7951	501849.59	4211731.63	Геодезический метод	0.1	-
н7952	501853.47	4211722.82	Геодезический метод	0.1	-
н7953	501842.60	4211694.42	Геодезический метод	0.1	-
н7954	501831.44	4211665.26	Геодезический метод	0.1	-
н7955	501821.83	4211660.38	Геодезический метод	0.1	-
н7956	501802.91	4211665.54	Геодезический метод	0.1	-
н7957	501777.67	4211672.41	Геодезический метод	0.1	-
н7958	501753.03	4211679.14	Геодезический метод	0.1	-
н7959	501725.64	4211686.60	Геодезический метод	0.1	-
н7960	501701.53	4211693.18	Геодезический метод	0.1	-
н7961	501695.77	4211702.20	Геодезический метод	0.1	-
н7962	501700.43	4211729.28	Геодезический метод	0.1	-
н7963	501703.69	4211748.12	Геодезический метод	0.1	-
н7964	501714.66	4211758.51	Геодезический метод	0.1	-

3. Сведения о характерных точках части (частей) границы объекта					
Обозначение характерных точек части границы	Координаты, м		Метод определения координат характерной точки	Средняя квадратическая погрешность положения характерной точки (Mt), м	Описание обозначения точки на местности (при наличии)
	X	Y			
1	2	3	4	5	6
н7965	501744.60	4211762.07	Геодезический метод	0.1	-
н7947	501761.92	4211764.11	Геодезический метод	0.1	-
Часть 244					
н7966	503144.85	4210878.85	Геодезический метод	0.1	-
н7967	503174.16	4210862.99	Геодезический метод	0.1	-
н7968	503187.24	4210848.44	Геодезический метод	0.1	-
н7969	503193.68	4210805.28	Геодезический метод	0.1	-
н7970	503166.10	4210715.40	Геодезический метод	0.1	-
н7971	503157.30	4210685.62	Геодезический метод	0.1	-
н7972	503153.29	4210687.18	Геодезический метод	0.1	-
н7973	503126.08	4210697.38	Геодезический метод	0.1	-
н7974	503094.70	4210707.84	Геодезический метод	0.1	-
н7975	503094.40	4210707.95	Геодезический метод	0.1	-
н7976	503094.50	4210708.26	Геодезический метод	0.1	-
н7977	503099.91	4210723.39	Геодезический метод	0.1	-
н7978	503103.31	4210734.08	Геодезический метод	0.1	-
н7979	503117.89	4210783.37	Геодезический метод	0.1	-
н7980	503125.87	4210813.91	Геодезический метод	0.1	-
н7981	503126.96	4210820.42	Геодезический метод	0.1	-
н7982	503133.06	4210839.21	Геодезический метод	0.1	-
н7983	503133.07	4210839.22	Геодезический метод	0.1	-
н7984	503134.20	4210842.71	Геодезический метод	0.1	-
н7985	503134.20	4210843.05	Геодезический метод	0.1	-
н7966	503144.85	4210878.85	Геодезический метод	0.1	-
Часть 245					
н7986	501518.95	4209690.20	Геодезический метод	0.1	-

3. Сведения о характерных точках части (частей) границы объекта					
Обозначение характерных точек части границы	Координаты, м		Метод определения координат характерной точки	Средняя квадратическая погрешность положения характерной точки (Mt), м	Описание обозначения точки на местности (при наличии)
	X	Y			
1	2	3	4	5	6
н7987	501596.45	4209639.40	Геодезический метод	0.1	-
н7988	501584.70	4209618.19	Геодезический метод	0.1	-
н7989	501570.86	4209599.12	Геодезический метод	0.1	-
н7990	501563.55	4209590.09	Геодезический метод	0.1	-
н7991	501552.15	4209573.00	Геодезический метод	0.1	-
н7992	501541.65	4209575.95	Геодезический метод	0.1	-
н7993	501527.96	4209577.14	Геодезический метод	0.1	-
н7994	501513.60	4209578.41	Геодезический метод	0.1	-
н7995	501510.42	4209576.40	Геодезический метод	0.1	-
н7996	501503.75	4209572.20	Геодезический метод	0.1	-
н7997	501499.64	4209569.52	Геодезический метод	0.1	-
н7998	501496.86	4209567.72	Геодезический метод	0.1	-
н7999	501480.51	4209559.77	Геодезический метод	0.1	-
н8000	501445.16	4209589.01	Геодезический метод	0.1	-
н7986	501518.95	4209690.20	Геодезический метод	0.1	-
Часть 246					
н8001	502018.81	4211139.41	Геодезический метод	0.1	-
н8002	502067.15	4211123.14	Геодезический метод	0.1	-
н8003	502067.16	4211123.14	Геодезический метод	0.1	-
н8004	502058.25	4211093.00	Геодезический метод	0.1	-
н8005	502054.50	4211079.62	Геодезический метод	0.1	-
н8006	502007.09	4211097.02	Геодезический метод	0.1	-
н8007	501996.92	4211068.22	Геодезический метод	0.1	-
н8008	502003.70	4211064.96	Геодезический метод	0.1	-
н8009	502015.76	4211060.78	Геодезический метод	0.1	-
н8010	502020.95	4211059.40	Геодезический метод	0.1	-

3. Сведения о характерных точках части (частей) границы объекта					
Обозначение характерных точек части границы	Координаты, м		Метод определения координат характерной точки	Средняя квадратическая погрешность положения характерной точки (Mt), м	Описание обозначения точки на местности (при наличии)
	X	Y			
1	2	3	4	5	6
н8011	502029.62	4211056.44	Геодезический метод	0.1	-
н8012	502045.80	4211050.49	Геодезический метод	0.1	-
н8013	502016.60	4210945.75	Геодезический метод	0.1	-
н8014	502014.45	4210946.80	Геодезический метод	0.1	-
н8015	501959.50	4210964.80	Геодезический метод	0.1	-
н8016	501957.41	4210965.35	Геодезический метод	0.1	-
н8017	501969.66	4211007.34	Геодезический метод	0.1	-
н8018	501970.95	4211011.76	Геодезический метод	0.1	-
н8019	501979.90	4211042.35	Геодезический метод	0.1	-
н8020	502008.88	4211114.66	Геодезический метод	0.1	-
н8001	502018.81	4211139.41	Геодезический метод	0.1	-
Часть 247					
н8021	502939.91	4210745.63	Геодезический метод	0.1	-
н8022	502992.15	4210729.59	Геодезический метод	0.1	-
н8023	502993.35	4210728.29	Геодезический метод	0.1	-
н8024	502994.40	4210727.15	Геодезический метод	0.1	-
н8025	502993.08	4210722.52	Геодезический метод	0.1	-
н8026	502989.24	4210709.33	Геодезический метод	0.1	-
н8027	502989.07	4210708.72	Геодезический метод	0.1	-
н8028	502981.47	4210686.10	Геодезический метод	0.1	-
н8029	502974.93	4210667.14	Геодезический метод	0.1	-
н8030	502967.67	4210645.74	Геодезический метод	0.1	-
н8031	502968.47	4210645.39	Геодезический метод	0.1	-
н8032	502968.48	4210644.26	Геодезический метод	0.1	-
н8033	502967.05	4210640.38	Геодезический метод	0.1	-
н8034	502965.64	4210640.84	Геодезический метод	0.1	-

3. Сведения о характерных точках части (частей) границы объекта					
Обозначение характерных точек части границы	Координаты, м		Метод определения координат характерной точки	Средняя квадратическая погрешность положения характерной точки (Mt), м	Описание обозначения точки на местности (при наличии)
	X	Y			
1	2	3	4	5	6
н8035	502959.77	4210625.28	Геодезический метод	0.1	-
н8036	502951.59	4210602.18	Геодезический метод	0.1	-
н8037	502951.60	4210602.18	Геодезический метод	0.1	-
н8038	502948.45	4210594.50	Геодезический метод	0.1	-
н8039	502938.75	4210599.10	Геодезический метод	0.1	-
н8040	502916.55	4210618.85	Геодезический метод	0.1	-
н8041	502893.45	4210636.10	Геодезический метод	0.1	-
н8042	502892.60	4210637.60	Геодезический метод	0.1	-
н8043	502892.58	4210637.62	Геодезический метод	0.1	-
н8044	502892.26	4210640.92	Геодезический метод	0.1	-
н8045	502895.31	4210647.62	Геодезический метод	0.1	-
н8046	502901.02	4210660.19	Геодезический метод	0.1	-
н8047	502900.59	4210660.74	Геодезический метод	0.1	-
н8048	502908.64	4210678.50	Геодезический метод	0.1	-
н8049	502910.41	4210683.97	Геодезический метод	0.1	-
н8050	502918.40	4210702.21	Геодезический метод	0.1	-
н8051	502926.58	4210714.98	Геодезический метод	0.1	-
н8021	502939.91	4210745.63	Геодезический метод	0.1	-
Часть 248					
н8052	502436.96	4210594.25	Геодезический метод	0.1	-
н8053	502453.99	4210584.84	Геодезический метод	0.1	-
н8054	502453.24	4210583.45	Геодезический метод	0.1	-
н8055	502468.39	4210574.88	Геодезический метод	0.1	-
н8056	502501.19	4210556.28	Геодезический метод	0.1	-
н8057	502491.40	4210537.60	Геодезический метод	0.1	-
н8058	502488.27	4210527.48	Геодезический метод	0.1	-

3. Сведения о характерных точках части (частей) границы объекта					
Обозначение характерных точек части границы	Координаты, м		Метод определения координат характерной точки	Средняя квадратическая погрешность положения характерной точки (Mt), м	Описание обозначения точки на местности (при наличии)
	X	Y			
1	2	3	4	5	6
н8059	502481.88	4210517.95	Геодезический метод	0.1	-
н8060	502472.03	4210498.86	Геодезический метод	0.1	-
н8061	502454.50	4210469.45	Геодезический метод	0.1	-
н8062	502434.15	4210467.05	Геодезический метод	0.1	-
н8063	502387.62	4210490.42	Геодезический метод	0.1	-
н8064	502407.50	4210535.18	Геодезический метод	0.1	-
н8065	502416.39	4210552.64	Геодезический метод	0.1	-
н8066	502426.71	4210573.86	Геодезический метод	0.1	-
н8067	502436.81	4210593.95	Геодезический метод	0.1	-
н8068	502436.86	4210594.04	Геодезический метод	0.1	-
н8052	502436.96	4210594.25	Геодезический метод	0.1	-
Часть 249					
н8069	501799.13	4211842.98	Геодезический метод	0.1	-
н8070	501825.10	4211833.36	Геодезический метод	0.1	-
н8071	501856.33	4211821.79	Геодезический метод	0.1	-
н8072	501880.69	4211812.76	Геодезический метод	0.1	-
н8073	501884.53	4211804.04	Геодезический метод	0.1	-
н8074	501873.56	4211775.37	Геодезический метод	0.1	-
н8075	501862.39	4211746.15	Геодезический метод	0.1	-
н8076	501853.66	4211742.93	Геодезический метод	0.1	-
н8077	501829.46	4211751.90	Геодезический метод	0.1	-
н8078	501798.24	4211763.45	Геодезический метод	0.1	-
н8079	501773.26	4211772.71	Геодезический метод	0.1	-
н8080	501769.09	4211781.73	Геодезический метод	0.1	-
н8081	501779.67	4211810.34	Геодезический метод	0.1	-
н8082	501790.51	4211839.00	Геодезический метод	0.1	-

3. Сведения о характерных точках части (частей) границы объекта					
Обозначение характерных точек части границы	Координаты, м		Метод определения координат характерной точки	Средняя квадратическая погрешность положения характерной точки (Mt), м	Описание обозначения точки на местности (при наличии)
	X	Y			
1	2	3	4	5	6
н8069	501799.13	4211842.98	Геодезический метод	0.1	-
Часть 250					
н8083	501930.65	4211369.19	Геодезический метод	0.1	-
н8084	501960.70	4211365.85	Геодезический метод	0.1	-
н8085	501978.20	4211347.24	Геодезический метод	0.1	-
н8086	501975.40	4211310.15	Геодезический метод	0.1	-
н8087	501970.10	4211286.90	Геодезический метод	0.1	-
н8088	501970.35	4211252.45	Геодезический метод	0.1	-
н8089	501960.65	4211178.10	Геодезический метод	0.1	-
н8090	501911.82	4211173.95	Геодезический метод	0.1	-
н8091	501911.82	4211173.96	Геодезический метод	0.1	-
н8092	501934.84	4211175.92	Геодезический метод	0.1	-
н8093	501931.20	4211186.65	Геодезический метод	0.1	-
н8094	501939.75	4211248.70	Геодезический метод	0.1	-
н8083	501930.65	4211369.19	Геодезический метод	0.1	-
Часть 251					
н8095	501827.85	4211928.74	Геодезический метод	0.1	-
н8096	501853.71	4211909.89	Геодезический метод	0.1	-
н8097	501880.72	4211890.20	Геодезический метод	0.1	-
н8098	501902.09	4211874.62	Геодезический метод	0.1	-
н8099	501906.20	4211860.70	Геодезический метод	0.1	-
н8100	501900.86	4211846.72	Геодезический метод	0.1	-
н8101	501893.71	4211828.03	Геодезический метод	0.1	-
н8102	501884.98	4211823.97	Геодезический метод	0.1	-
н8103	501857.95	4211833.99	Геодезический метод	0.1	-
н8104	501827.96	4211845.10	Геодезический метод	0.1	-

3. Сведения о характерных точках части (частей) границы объекта					
Обозначение характерных точек части границы	Координаты, м		Метод определения координат характерной точки	Средняя квадратическая погрешность положения характерной точки (Mt), м	Описание обозначения точки на местности (при наличии)
	X	Y			
1	2	3	4	5	6
н8105	501803.67	4211854.10	Геодезический метод	0.1	-
н8106	501799.58	4211862.96	Геодезический метод	0.1	-
н8107	501810.62	4211892.17	Геодезический метод	0.1	-
н8108	501824.01	4211927.62	Геодезический метод	0.1	-
н8095	501827.85	4211928.74	Геодезический метод	0.1	-
Часть 252					
н8109	502711.12	4210437.56	Геодезический метод	0.1	-
н8110	502727.67	4210428.99	Геодезический метод	0.1	-
н8111	502730.36	4210428.00	Геодезический метод	0.1	-
н8112	502742.36	4210421.61	Геодезический метод	0.1	-
н8113	502753.35	4210415.24	Геодезический метод	0.1	-
н8114	502758.40	4210412.52	Геодезический метод	0.1	-
н8115	502764.80	4210408.59	Геодезический метод	0.1	-
н8116	502788.62	4210392.25	Геодезический метод	0.1	-
н8117	502795.31	4210385.42	Геодезический метод	0.1	-
н8118	502771.35	4210360.17	Геодезический метод	0.1	-
н8119	502768.36	4210357.99	Геодезический метод	0.1	-
н8120	502757.08	4210349.17	Геодезический метод	0.1	-
н8121	502742.92	4210340.40	Геодезический метод	0.1	-
н8122	502678.21	4210375.50	Геодезический метод	0.1	-
н8123	502684.87	4210388.63	Геодезический метод	0.1	-
н8109	502711.12	4210437.56	Геодезический метод	0.1	-
Часть 253					
н8124	502369.93	4211558.02	Геодезический метод	0.1	-
н8125	502431.10	4211526.10	Геодезический метод	0.1	-
н8126	502410.54	4211505.32	Геодезический метод	0.1	-

3. Сведения о характерных точках части (частей) границы объекта					
Обозначение характерных точек части границы	Координаты, м		Метод определения координат характерной точки	Средняя квадратическая погрешность положения характерной точки (Mt), м	Описание обозначения точки на местности (при наличии)
	X	Y			
1	2	3	4	5	6
н8127	502398.32	4211492.64	Геодезический метод	0.1	-
н8128	502398.12	4211492.78	Геодезический метод	0.1	-
н8129	502381.13	4211475.60	Геодезический метод	0.1	-
н8130	502381.25	4211475.46	Геодезический метод	0.1	-
н8131	502364.25	4211458.05	Геодезический метод	0.1	-
н8132	502361.11	4211454.83	Геодезический метод	0.1	-
н8133	502343.16	4211437.21	Геодезический метод	0.1	-
н8134	502343.10	4211437.15	Геодезический метод	0.1	-
н8135	502341.06	4211439.26	Геодезический метод	0.1	-
н8136	502333.54	4211446.98	Геодезический метод	0.1	-
н8137	502326.42	4211454.45	Геодезический метод	0.1	-
н8138	502325.59	4211455.29	Геодезический метод	0.1	-
н8139	502332.74	4211478.06	Геодезический метод	0.1	-
н8140	502336.66	4211501.70	Геодезический метод	0.1	-
н8141	502336.71	4211501.79	Геодезический метод	0.1	-
н8142	502340.58	4211500.98	Геодезический метод	0.1	-
н8143	502345.47	4211499.96	Геодезический метод	0.1	-
н8144	502354.31	4211521.15	Геодезический метод	0.1	-
н8145	502364.62	4211545.54	Геодезический метод	0.1	-
н8124	502369.93	4211558.02	Геодезический метод	0.1	-
Часть 254					
н8146	501323.10	4209702.15	Геодезический метод	0.1	-
н8147	501353.75	4209684.13	Геодезический метод	0.1	-
н8148	501341.18	4209664.54	Геодезический метод	0.1	-
н8149	501379.18	4209640.55	Геодезический метод	0.1	-
н8150	501382.55	4209647.78	Геодезический метод	0.1	-

3. Сведения о характерных точках части (частей) границы объекта					
Обозначение характерных точек части границы	Координаты, м		Метод определения координат характерной точки	Средняя квадратическая погрешность положения характерной точки (Mt), м	Описание обозначения точки на местности (при наличии)
	X	Y			
1	2	3	4	5	6
н8151	501369.26	4209656.42	Геодезический метод	0.1	-
н8152	501377.13	4209668.91	Геодезический метод	0.1	-
н8153	501444.10	4209627.70	Геодезический метод	0.1	-
н8154	501426.18	4209604.11	Геодезический метод	0.1	-
н8155	501417.69	4209596.23	Геодезический метод	0.1	-
н8156	501365.80	4209628.50	Геодезический метод	0.1	-
н8157	501332.24	4209650.62	Геодезический метод	0.1	-
н8158	501299.85	4209671.62	Геодезический метод	0.1	-
н8146	501323.10	4209702.15	Геодезический метод	0.1	-
Часть 255					
н8159	502981.67	4211386.08	Геодезический метод	0.1	-
н8160	503007.90	4211371.54	Геодезический метод	0.1	-
н8161	503007.88	4211373.02	Геодезический метод	0.1	-
н8162	503008.94	4211375.08	Геодезический метод	0.1	-
н8163	503036.12	4211359.98	Геодезический метод	0.1	-
н8164	503035.12	4211359.09	Геодезический метод	0.1	-
н8165	503033.04	4211358.38	Геодезический метод	0.1	-
н8166	503041.21	4211342.94	Геодезический метод	0.1	-
н8167	503056.53	4211342.01	Геодезический метод	0.1	-
н8168	503052.79	4211310.07	Геодезический метод	0.1	-
н8169	503059.48	4211307.48	Геодезический метод	0.1	-
н8170	503059.40	4211307.24	Геодезический метод	0.1	-
н8171	503040.20	4211297.90	Геодезический метод	0.1	-
н8172	503033.69	4211301.18	Геодезический метод	0.1	-
н8173	503010.07	4211314.22	Геодезический метод	0.1	-
н8174	502985.28	4211326.95	Геодезический метод	0.1	-

3. Сведения о характерных точках части (частей) границы объекта					
Обозначение характерных точек части границы	Координаты, м		Метод определения координат характерной точки	Средняя квадратическая погрешность положения характерной точки (Mt), м	Описание обозначения точки на местности (при наличии)
	X	Y			
1	2	3	4	5	6
н8175	502959.29	4211341.48	Геодезический метод	0.1	-
н8159	502981.67	4211386.08	Геодезический метод	0.1	-
Часть 256					
н8176	503090.19	4210698.70	Геодезический метод	0.1	-
н8177	503127.40	4210687.56	Геодезический метод	0.1	-
н8178	503151.38	4210679.74	Геодезический метод	0.1	-
н8179	503152.18	4210679.46	Геодезический метод	0.1	-
н8180	503154.26	4210677.93	Геодезический метод	0.1	-
н8181	503155.51	4210675.80	Геодезический метод	0.1	-
н8182	503139.42	4210620.36	Геодезический метод	0.1	-
н8183	503136.42	4210614.78	Геодезический метод	0.1	-
н8184	503101.77	4210626.85	Геодезический метод	0.1	-
н8185	503073.75	4210642.65	Геодезический метод	0.1	-
н8186	503077.88	4210656.70	Геодезический метод	0.1	-
н8187	503078.85	4210658.27	Геодезический метод	0.1	-
н8188	503084.95	4210678.66	Геодезический метод	0.1	-
н8189	503084.29	4210678.86	Геодезический метод	0.1	-
н8176	503090.19	4210698.70	Геодезический метод	0.1	-
Часть 257					
н8190	501865.15	4210723.45	Геодезический метод	0.1	-
н8191	501899.15	4210713.06	Геодезический метод	0.1	-
н8192	501899.86	4210713.00	Геодезический метод	0.1	-
н8193	501886.01	4210678.53	Геодезический метод	0.1	-
н8194	501884.10	4210668.79	Геодезический метод	0.1	-
н8195	501902.74	4210660.24	Геодезический метод	0.1	-
н8196	501900.52	4210654.35	Геодезический метод	0.1	-

3. Сведения о характерных точках части (частей) границы объекта					
Обозначение характерных точек части границы	Координаты, м		Метод определения координат характерной точки	Средняя квадратическая погрешность положения характерной точки (Mt), м	Описание обозначения точки на местности (при наличии)
	X	Y			
1	2	3	4	5	6
н8197	501888.45	4210658.66	Геодезический метод	0.1	-
н8198	501874.19	4210621.31	Геодезический метод	0.1	-
н8199	501886.24	4210617.01	Геодезический метод	0.1	-
н8200	501884.36	4210612.11	Геодезический метод	0.1	-
н8201	501832.60	4210633.26	Геодезический метод	0.1	-
н8190	501865.15	4210723.45	Геодезический метод	0.1	-
н8202	501862.75	4210655.35	Геодезический метод	0.1	-
н8203	501869.20	4210653.05	Геодезический метод	0.1	-
н8204	501861.15	4210631.90	Геодезический метод	0.1	-
н8205	501854.70	4210634.24	Геодезический метод	0.1	-
н8202	501862.75	4210655.35	Геодезический метод	0.1	-
н8206	501880.00	4210699.70	Геодезический метод	0.1	-
н8207	501886.85	4210697.00	Геодезический метод	0.1	-
н8208	501884.50	4210691.06	Геодезический метод	0.1	-
н8209	501886.55	4210690.25	Геодезический метод	0.1	-
н8210	501885.25	4210686.90	Геодезический метод	0.1	-
н8211	501883.20	4210687.70	Геодезический метод	0.1	-
н8212	501880.85	4210681.71	Геодезический метод	0.1	-
н8213	501874.00	4210684.40	Геодезический метод	0.1	-
н8214	501876.45	4210690.55	Геодезический метод	0.1	-
н8215	501873.90	4210691.50	Геодезический метод	0.1	-
н8216	501874.60	4210693.25	Геодезический метод	0.1	-
н8217	501877.10	4210692.25	Геодезический метод	0.1	-
н8206	501880.00	4210699.70	Геодезический метод	0.1	-
Часть 258					
н8218	502815.70	4210376.80	Геодезический метод	0.1	-

3. Сведения о характерных точках части (частей) границы объекта					
Обозначение характерных точек части границы	Координаты, м		Метод определения координат характерной точки	Средняя квадратическая погрешность положения характерной точки (Mt), м	Описание обозначения точки на местности (при наличии)
	X	Y			
1	2	3	4	5	6
н8219	502878.05	4210350.51	Геодезический метод	0.1	-
н8220	502879.50	4210350.95	Геодезический метод	0.1	-
н8221	502890.90	4210344.05	Геодезический метод	0.1	-
н8222	502891.94	4210316.38	Геодезический метод	0.1	-
н8223	502892.68	4210296.59	Геодезический метод	0.1	-
н8224	502812.35	4210364.60	Геодезический метод	0.1	-
н8218	502815.70	4210376.80	Геодезический метод	0.1	-
Часть 259					
н8225	503102.94	4210515.69	Геодезический метод	0.1	-
н8226	503147.90	4210501.85	Геодезический метод	0.1	-
н8227	503126.13	4210460.35	Геодезический метод	0.1	-
н8228	503087.98	4210483.11	Геодезический метод	0.1	-
н8229	503100.28	4210509.56	Геодезический метод	0.1	-
н8225	503102.94	4210515.69	Геодезический метод	0.1	-
Часть 260					
н8230	502350.28	4210706.18	Геодезический метод	0.1	-
н8231	502378.58	4210689.78	Геодезический метод	0.1	-
н8232	502368.73	4210671.64	Геодезический метод	0.1	-
н8233	502358.94	4210652.85	Геодезический метод	0.1	-
н8234	502323.98	4210672.95	Геодезический метод	0.1	-
н8235	502321.50	4210674.60	Геодезический метод	0.1	-
н8236	502332.42	4210693.50	Геодезический метод	0.1	-
н8237	502335.51	4210694.79	Геодезический метод	0.1	-
н8238	502342.66	4210695.20	Геодезический метод	0.1	-
н8230	502350.28	4210706.18	Геодезический метод	0.1	-
Часть 261					

3. Сведения о характерных точках части (частей) границы объекта					
Обозначение характерных точек части границы	Координаты, м		Метод определения координат характерной точки	Средняя квадратическая погрешность положения характерной точки (Mt), м	Описание обозначения точки на местности (при наличии)
	X	Y			
1	2	3	4	5	6
н8239	503122.25	4211799.53	Геодезический метод	0.1	-
н8240	503117.75	4211776.15	Геодезический метод	0.1	-
н8241	503073.55	4211770.50	Геодезический метод	0.1	-
н8242	503078.74	4211793.96	Геодезический метод	0.1	-
н8239	503122.25	4211799.53	Геодезический метод	0.1	-
Часть 262					
н8243	502376.57	4216426.07	Геодезический метод	0.1	-
н8244	502425.31	4216413.38	Геодезический метод	0.1	-
н8245	502480.20	4216398.21	Геодезический метод	0.1	-
н8246	502513.96	4216379.20	Геодезический метод	0.1	-
н8247	502516.72	4216370.36	Геодезический метод	0.1	-
н8248	502553.50	4216328.21	Геодезический метод	0.1	-
н8249	502553.52	4216328.18	Геодезический метод	0.1	-
н8250	502568.37	4216308.72	Геодезический метод	0.1	-
н8251	502575.93	4216276.38	Геодезический метод	0.1	-
н8252	502580.30	4216257.74	Геодезический метод	0.1	-
н8253	502579.95	4216210.80	Геодезический метод	0.1	-
н8254	502637.28	4216214.22	Геодезический метод	0.1	-
н8255	502666.75	4216117.50	Геодезический метод	0.1	-
н8256	502628.14	4216113.60	Геодезический метод	0.1	-
н8257	502618.22	4216158.95	Геодезический метод	0.1	-
н8258	502590.59	4216152.93	Геодезический метод	0.1	-
н8259	502585.98	4216181.62	Геодезический метод	0.1	-
н8260	502578.16	4216181.93	Геодезический метод	0.1	-
н8261	502572.39	4216181.94	Геодезический метод	0.1	-
н8262	502538.50	4216181.54	Геодезический метод	0.1	-

3. Сведения о характерных точках части (частей) границы объекта					
Обозначение характерных точек части границы	Координаты, м		Метод определения координат характерной точки	Средняя квадратическая погрешность положения характерной точки (Mt), м	Описание обозначения точки на местности (при наличии)
	X	Y			
1	2	3	4	5	6
н8263	502531.30	4216196.16	Геодезический метод	0.1	-
н8264	502509.89	4216197.92	Геодезический метод	0.1	-
н8265	502511.64	4216261.06	Геодезический метод	0.1	-
н8266	502468.54	4216263.60	Геодезический метод	0.1	-
н8267	502468.23	4216258.93	Геодезический метод	0.1	-
н8268	502467.76	4216190.17	Геодезический метод	0.1	-
н8269	502467.76	4216169.88	Геодезический метод	0.1	-
н8270	502522.92	4216154.43	Геодезический метод	0.1	-
н8271	502576.56	4216114.38	Геодезический метод	0.1	-
н8272	502603.44	4216081.09	Геодезический метод	0.1	-
н8273	502606.76	4216063.18	Геодезический метод	0.1	-
н8274	502609.84	4216046.52	Геодезический метод	0.1	-
н8275	502621.36	4216041.41	Геодезический метод	0.1	-
н8276	502660.92	4216048.38	Геодезический метод	0.1	-
н8277	502690.17	4216052.12	Геодезический метод	0.1	-
н8278	502718.64	4216044.62	Геодезический метод	0.1	-
н8279	502718.67	4216037.13	Геодезический метод	0.1	-
н8280	502705.20	4216020.29	Геодезический метод	0.1	-
н8281	502689.42	4216011.63	Геодезический метод	0.1	-
н8282	502652.72	4216001.73	Геодезический метод	0.1	-
н8283	502650.16	4215995.33	Геодезический метод	0.1	-
н8284	502659.33	4215993.10	Геодезический метод	0.1	-
н8285	502676.40	4215988.93	Геодезический метод	0.1	-
н8286	502691.12	4215983.17	Геодезический метод	0.1	-
н8287	502711.60	4216001.73	Геодезический метод	0.1	-
н8288	502727.60	4216003.01	Геодезический метод	0.1	-

3. Сведения о характерных точках части (частей) границы объекта					
Обозначение характерных точек части границы	Координаты, м		Метод определения координат характерной точки	Средняя квадратическая погрешность положения характерной точки (Mt), м	Описание обозначения точки на местности (при наличии)
	X	Y			
1	2	3	4	5	6
н8289	502732.72	4215990.85	Геодезический метод	0.1	-
н8290	502738.66	4215990.94	Геодезический метод	0.1	-
н8291	502731.21	4215895.07	Геодезический метод	0.1	-
н8292	502721.06	4215895.25	Геодезический метод	0.1	-
н8293	502712.35	4215661.45	Геодезический метод	0.1	-
н8294	502607.12	4215662.66	Геодезический метод	0.1	-
н8295	502605.90	4215644.72	Геодезический метод	0.1	-
н8296	502609.51	4215644.12	Геодезический метод	0.1	-
н8297	502678.15	4215643.60	Геодезический метод	0.1	-
н8298	502712.45	4215642.90	Геодезический метод	0.1	-
н8299	502705.92	4215461.50	Геодезический метод	0.1	-
н8300	502702.52	4215461.75	Геодезический метод	0.1	-
н8301	502702.51	4215461.75	Геодезический метод	0.1	-
н8302	502701.34	4215461.84	Геодезический метод	0.1	-
н8303	502604.65	4215469.03	Геодезический метод	0.1	-
н8304	502598.81	4215442.80	Геодезический метод	0.1	-
н8305	502599.31	4215337.88	Геодезический метод	0.1	-
н8306	502422.38	4215368.60	Геодезический метод	0.1	-
н8307	502324.22	4215431.00	Геодезический метод	0.1	-
н8308	502213.50	4215501.36	Геодезический метод	0.1	-
н8309	502217.60	4215571.03	Геодезический метод	0.1	-
н8310	502208.38	4215557.26	Геодезический метод	0.1	-
н8311	502207.10	4215555.35	Геодезический метод	0.1	-
н8312	502207.20	4215555.49	Геодезический метод	0.1	-
н8313	502205.10	4215552.35	Геодезический метод	0.1	-
н8314	502186.00	4215553.05	Геодезический метод	0.1	-

3. Сведения о характерных точках части (частей) границы объекта					
Обозначение характерных точек части границы	Координаты, м		Метод определения координат характерной точки	Средняя квадратическая погрешность положения характерной точки (Mt), м	Описание обозначения точки на местности (при наличии)
	X	Y			
1	2	3	4	5	6
н8315	502186.00	4215553.06	Геодезический метод	0.1	-
н8316	502185.98	4215553.06	Геодезический метод	0.1	-
н8317	502168.45	4215594.70	Геодезический метод	0.1	-
н8318	502156.46	4215606.81	Геодезический метод	0.1	-
н8319	502156.27	4215607.00	Геодезический метод	0.1	-
н8320	502142.50	4215620.89	Геодезический метод	0.1	-
н8321	502137.38	4215623.59	Геодезический метод	0.1	-
н8322	502136.90	4215623.84	Геодезический метод	0.1	-
н8323	502136.70	4215623.95	Геодезический метод	0.1	-
н8324	502131.65	4215626.60	Геодезический метод	0.1	-
н8325	502123.24	4215628.09	Геодезический метод	0.1	-
н8326	502124.78	4215627.82	Геодезический метод	0.1	-
н8327	502124.97	4215627.79	Геодезический метод	0.1	-
н8328	502131.66	4215626.61	Геодезический метод	0.1	-
н8329	502112.50	4215629.98	Геодезический метод	0.1	-
н8330	502108.95	4215582.12	Геодезический метод	0.1	-
н8331	502122.79	4215545.47	Геодезический метод	0.1	-
н8332	502133.22	4215538.68	Геодезический метод	0.1	-
н8333	502135.00	4215537.54	Геодезический метод	0.1	-
н8334	502135.18	4215537.41	Геодезический метод	0.1	-
н8335	502135.14	4215537.44	Геодезический метод	0.1	-
н8336	502135.20	4215537.40	Геодезический метод	0.1	-
н8337	502137.53	4215530.22	Геодезический метод	0.1	-
н8338	502137.57	4215530.11	Геодезический метод	0.1	-
н8339	502139.00	4215525.72	Геодезический метод	0.1	-
н8340	502150.79	4215510.48	Геодезический метод	0.1	-

3. Сведения о характерных точках части (частей) границы объекта					
Обозначение характерных точек части границы	Координаты, м		Метод определения координат характерной точки	Средняя квадратическая погрешность положения характерной точки (Mt), м	Описание обозначения точки на местности (при наличии)
	X	Y			
1	2	3	4	5	6
н8341	502154.10	4215506.20	Геодезический метод	0.1	-
н8342	502154.10	4215506.20	Геодезический метод	0.1	-
н8343	502154.10	4215506.19	Геодезический метод	0.1	-
н8344	502142.79	4215496.18	Геодезический метод	0.1	-
н8345	502110.17	4215519.63	Геодезический метод	0.1	-
н8346	502110.17	4215519.64	Геодезический метод	0.1	-
н8347	502110.15	4215519.65	Геодезический метод	0.1	-
н8348	502111.84	4215528.53	Геодезический метод	0.1	-
н8349	502112.98	4215534.64	Геодезический метод	0.1	-
н8350	502113.52	4215537.54	Геодезический метод	0.1	-
н8351	502086.20	4215529.30	Геодезический метод	0.1	-
н8352	502086.20	4215529.31	Геодезический метод	0.1	-
н8353	502086.20	4215529.32	Геодезический метод	0.1	-
н8354	502086.18	4215529.31	Геодезический метод	0.1	-
н8355	502079.66	4215586.02	Геодезический метод	0.1	-
н8356	502078.95	4215592.24	Геодезический метод	0.1	-
н8357	502078.84	4215593.21	Геодезический метод	0.1	-
н8358	502078.60	4215595.31	Геодезический метод	0.1	-
н8359	502078.80	4215600.04	Геодезический метод	0.1	-
н8360	502078.84	4215600.98	Геодезический метод	0.1	-
н8361	502079.10	4215606.96	Геодезический метод	0.1	-
н8362	502079.01	4215604.76	Геодезический метод	0.1	-
н8363	502081.42	4215660.24	Геодезический метод	0.1	-
н8364	502079.26	4215610.46	Геодезический метод	0.1	-
н8365	502079.12	4215607.20	Геодезический метод	0.1	-
н8366	502079.00	4215604.58	Геодезический метод	0.1	-

3. Сведения о характерных точках части (частей) границы объекта					
Обозначение характерных точек части границы	Координаты, м		Метод определения координат характерной точки	Средняя квадратическая погрешность положения характерной точки (Mt), м	Описание обозначения точки на местности (при наличии)
	X	Y			
1	2	3	4	5	6
н8367	502081.40	4215660.25	Геодезический метод	0.1	-
н8368	502080.42	4215834.68	Геодезический метод	0.1	-
н8369	502080.44	4215834.67	Геодезический метод	0.1	-
н8370	502080.41	4215838.89	Геодезический метод	0.1	-
н8371	502080.40	4215838.87	Геодезический метод	0.1	-
н8372	502076.20	4215829.98	Геодезический метод	0.1	-
н8373	502075.63	4215823.64	Геодезический метод	0.1	-
н8374	502070.40	4215765.30	Геодезический метод	0.1	-
н8375	502070.50	4215650.20	Геодезический метод	0.1	-
н8376	502070.50	4215650.18	Геодезический метод	0.1	-
н8377	502067.72	4215614.33	Геодезический метод	0.1	-
н8378	502051.42	4215589.61	Геодезический метод	0.1	-
н8379	502053.68	4215585.40	Геодезический метод	0.1	-
н8380	502055.95	4215581.20	Геодезический метод	0.1	-
н8381	502055.20	4215575.45	Геодезический метод	0.1	-
н8382	502050.95	4215572.30	Геодезический метод	0.1	-
н8383	502050.93	4215572.31	Геодезический метод	0.1	-
н8384	502043.00	4215578.23	Геодезический метод	0.1	-
н8385	502042.10	4215578.91	Геодезический метод	0.1	-
н8386	502039.70	4215580.71	Геодезический метод	0.1	-
н8387	502037.26	4215585.79	Геодезический метод	0.1	-
н8388	502033.44	4215593.69	Геодезический метод	0.1	-
н8389	502021.45	4215596.60	Геодезический метод	0.1	-
н8390	502007.20	4215604.70	Геодезический метод	0.1	-
н8391	502002.40	4215602.98	Геодезический метод	0.1	-
н8392	502000.74	4215602.38	Геодезический метод	0.1	-

3. Сведения о характерных точках части (частей) границы объекта					
Обозначение характерных точек части границы	Координаты, м		Метод определения координат характерной точки	Средняя квадратическая погрешность положения характерной точки (Mt), м	Описание обозначения точки на местности (при наличии)
	X	Y			
1	2	3	4	5	6
н8393	501950.20	4215644.80	Геодезический метод	0.1	-
н8394	501951.75	4215649.54	Геодезический метод	0.1	-
н8395	501939.26	4215652.76	Геодезический метод	0.1	-
н8396	501918.13	4215658.18	Геодезический метод	0.1	-
н8397	501889.41	4215668.05	Геодезический метод	0.1	-
н8398	501881.65	4215670.70	Геодезический метод	0.1	-
н8399	501868.06	4215677.89	Геодезический метод	0.1	-
н8400	501840.92	4215692.23	Геодезический метод	0.1	-
н8401	501832.16	4215689.07	Геодезический метод	0.1	-
н8402	501827.60	4215687.40	Геодезический метод	0.1	-
н8403	501812.00	4215697.84	Геодезический метод	0.1	-
н8404	501802.10	4215710.90	Геодезический метод	0.1	-
н8405	501784.55	4215715.05	Геодезический метод	0.1	-
н8406	501765.46	4215728.88	Геодезический метод	0.1	-
н8407	501765.46	4215728.88	Геодезический метод	0.1	-
н8408	501730.09	4215741.33	Геодезический метод	0.1	-
н8409	501725.32	4215733.96	Геодезический метод	0.1	-
н8410	501708.22	4215731.40	Геодезический метод	0.1	-
н8411	501708.20	4215731.40	Геодезический метод	0.1	-
н8412	501656.62	4215805.77	Геодезический метод	0.1	-
н8413	501646.18	4215820.83	Геодезический метод	0.1	-
н8414	501606.05	4215868.28	Геодезический метод	0.1	-
н8415	501600.12	4215870.77	Геодезический метод	0.1	-
н8416	501593.10	4215873.70	Геодезический метод	0.1	-
н8417	501563.90	4215902.43	Геодезический метод	0.1	-
н8418	501536.18	4215929.68	Геодезический метод	0.1	-

3. Сведения о характерных точках части (частей) границы объекта					
Обозначение характерных точек части границы	Координаты, м		Метод определения координат характерной точки	Средняя квадратическая погрешность положения характерной точки (Mt), м	Описание обозначения точки на местности (при наличии)
	X	Y			
1	2	3	4	5	6
н8419	501525.68	4215940.26	Геодезический метод	0.1	-
н8420	501522.60	4215943.35	Геодезический метод	0.1	-
н8421	501507.90	4215943.00	Геодезический метод	0.1	-
н8422	501499.30	4215952.88	Геодезический метод	0.1	-
н8423	501494.66	4215958.19	Геодезический метод	0.1	-
н8424	501494.41	4215958.49	Геодезический метод	0.1	-
н8425	501494.40	4215958.50	Геодезический метод	0.1	-
н8426	501566.91	4216039.87	Геодезический метод	0.1	-
н8427	501614.64	4216093.44	Геодезический метод	0.1	-
н8428	501614.64	4216093.43	Геодезический метод	0.1	-
н8429	501614.65	4216093.44	Геодезический метод	0.1	-
н8430	501618.23	4216086.86	Геодезический метод	0.1	-
н8431	501619.69	4216084.18	Геодезический метод	0.1	-
н8432	501619.69	4216084.16	Геодезический метод	0.1	-
н8433	501619.70	4216084.15	Геодезический метод	0.1	-
н8434	501620.80	4216076.85	Геодезический метод	0.1	-
н8435	501621.77	4216075.86	Геодезический метод	0.1	-
н8436	501628.05	4216069.46	Геодезический метод	0.1	-
н8437	501632.65	4216051.40	Геодезический метод	0.1	-
н8438	501651.25	4216037.60	Геодезический метод	0.1	-
н8439	501671.70	4216036.20	Геодезический метод	0.1	-
н8440	501677.80	4216041.45	Геодезический метод	0.1	-
н8441	501675.35	4216047.85	Геодезический метод	0.1	-
н8442	501675.36	4216047.85	Геодезический метод	0.1	-
н8443	501675.35	4216047.86	Геодезический метод	0.1	-
н8444	501696.15	4216076.55	Геодезический метод	0.1	-

3. Сведения о характерных точках части (частей) границы объекта					
Обозначение характерных точек части границы	Координаты, м		Метод определения координат характерной точки	Средняя квадратическая погрешность положения характерной точки (Mt), м	Описание обозначения точки на местности (при наличии)
	X	Y			
1	2	3	4	5	6
н8445	501715.90	4216104.75	Геодезический метод	0.1	-
н8446	501717.50	4216114.79	Геодезический метод	0.1	-
н8447	501713.55	4216127.10	Геодезический метод	0.1	-
н8448	501716.15	4216148.64	Геодезический метод	0.1	-
н8449	501662.85	4216172.10	Геодезический метод	0.1	-
н8450	501641.60	4216176.05	Геодезический метод	0.1	-
н8451	501635.63	4216193.22	Геодезический метод	0.1	-
н8452	501635.52	4216193.55	Геодезический метод	0.1	-
н8453	501634.06	4216197.75	Геодезический метод	0.1	-
н8454	501631.04	4216206.40	Геодезический метод	0.1	-
н8455	501605.10	4216242.39	Геодезический метод	0.1	-
н8456	501605.10	4216242.39	Геодезический метод	0.1	-
н8457	501605.10	4216242.40	Геодезический метод	0.1	-
н8458	501618.82	4216259.31	Геодезический метод	0.1	-
н8459	501622.60	4216263.97	Геодезический метод	0.1	-
н8460	501635.12	4216279.38	Геодезический метод	0.1	-
н8461	501675.48	4216329.10	Геодезический метод	0.1	-
н8462	501675.49	4216329.09	Геодезический метод	0.1	-
н8463	501675.50	4216329.10	Геодезический метод	0.1	-
н8464	501679.00	4216334.40	Геодезический метод	0.1	-
н8465	501731.20	4216292.65	Геодезический метод	0.1	-
н8466	501754.60	4216275.20	Геодезический метод	0.1	-
н8467	501787.25	4216249.80	Геодезический метод	0.1	-
н8468	501784.44	4216245.81	Геодезический метод	0.1	-
н8469	501793.81	4216238.64	Геодезический метод	0.1	-
н8470	501795.21	4216235.60	Геодезический метод	0.1	-

3. Сведения о характерных точках части (частей) границы объекта					
Обозначение характерных точек части границы	Координаты, м		Метод определения координат характерной точки	Средняя квадратическая погрешность положения характерной точки (Mt), м	Описание обозначения точки на местности (при наличии)
	X	Y			
1	2	3	4	5	6
н8471	501799.70	4216240.90	Геодезический метод	0.1	-
н8472	501815.75	4216263.25	Геодезический метод	0.1	-
н8473	501834.60	4216272.05	Геодезический метод	0.1	-
н8474	501914.15	4216275.85	Геодезический метод	0.1	-
н8475	502035.08	4216158.12	Геодезический метод	0.1	-
н8476	502027.42	4216169.12	Геодезический метод	0.1	-
н8477	502072.25	4216221.23	Геодезический метод	0.1	-
н8478	502074.38	4216254.84	Геодезический метод	0.1	-
н8479	502284.36	4216267.56	Геодезический метод	0.1	-
н8480	502277.66	4216415.57	Геодезический метод	0.1	-
н8481	502370.27	4216418.27	Геодезический метод	0.1	-
н8243	502376.57	4216426.07	Геодезический метод	0.1	-
н8482	501761.15	4215828.20	Геодезический метод	0.1	-
н8483	501764.76	4215823.83	Геодезический метод	0.1	-
н8484	501769.18	4215818.44	Геодезический метод	0.1	-
н8485	501769.13	4215805.01	Геодезический метод	0.1	-
н8486	501752.43	4215781.85	Геодезический метод	0.1	-
н8487	501743.25	4215776.32	Геодезический метод	0.1	-
н8488	501740.55	4215774.70	Геодезический метод	0.1	-
н8489	501725.81	4215771.76	Геодезический метод	0.1	-
н8490	501725.08	4215772.89	Геодезический метод	0.1	-
н8491	501724.18	4215774.28	Геодезический метод	0.1	-
н8492	501721.60	4215778.30	Геодезический метод	0.1	-
н8493	501721.85	4215786.69	Геодезический метод	0.1	-
н8494	501722.12	4215795.10	Геодезический метод	0.1	-
н8495	501742.49	4215818.27	Геодезический метод	0.1	-

3. Сведения о характерных точках части (частей) границы объекта					
Обозначение характерных точек части границы	Координаты, м		Метод определения координат характерной точки	Средняя квадратическая погрешность положения характерной точки (Mt), м	Описание обозначения точки на местности (при наличии)
	X	Y			
1	2	3	4	5	6
н8496	501742.60	4215818.40	Геодезический метод	0.1	-
н8482	501761.15	4215828.20	Геодезический метод	0.1	-
н8497	501892.40	4215895.45	Геодезический метод	0.1	-
н8498	501905.65	4215893.55	Геодезический метод	0.1	-
н8499	501917.45	4215877.70	Геодезический метод	0.1	-
н8500	501910.26	4215858.72	Геодезический метод	0.1	-
н8501	501897.91	4215853.95	Геодезический метод	0.1	-
н8502	501883.66	4215863.13	Геодезический метод	0.1	-
н8503	501870.45	4215871.66	Геодезический метод	0.1	-
н8504	501865.76	4215880.08	Геодезический метод	0.1	-
н8505	501871.95	4215887.99	Геодезический метод	0.1	-
н8506	501877.57	4215890.04	Геодезический метод	0.1	-
н8497	501892.40	4215895.45	Геодезический метод	0.1	-
Часть 263					
н8507	502213.53	4215501.36	Геодезический метод	0.1	-
н8508	502311.06	4215439.36	Геодезический метод	0.1	-
н8509	502213.50	4215501.36	Геодезический метод	0.1	-
н8507	502213.53	4215501.36	Геодезический метод	0.1	-
Часть 264					
н8510	501384.92	4217445.32	Геодезический метод	0.1	-
н8511	501430.66	4217428.36	Геодезический метод	0.1	-
н8512	501482.61	4217380.14	Геодезический метод	0.1	-
н8513	501486.66	4217379.55	Геодезический метод	0.1	-
н8514	501492.46	4217378.71	Геодезический метод	0.1	-
н8515	501525.04	4217374.02	Геодезический метод	0.1	-
н8516	501552.69	4217323.86	Геодезический метод	0.1	-

3. Сведения о характерных точках части (частей) границы объекта					
Обозначение характерных точек части границы	Координаты, м		Метод определения координат характерной точки	Средняя квадратическая погрешность положения характерной точки (Mt), м	Описание обозначения точки на местности (при наличии)
	X	Y			
1	2	3	4	5	6
н8517	501586.66	4217318.55	Геодезический метод	0.1	-
н8518	501593.04	4217297.31	Геодезический метод	0.1	-
н8519	501623.83	4217272.88	Геодезический метод	0.1	-
н8520	501617.46	4217235.73	Геодезический метод	0.1	-
н8521	501580.29	4217194.32	Геодезический метод	0.1	-
н8522	501511.19	4217176.34	Геодезический метод	0.1	-
н8523	501475.12	4217131.90	Геодезический метод	0.1	-
н8524	501487.30	4217098.52	Геодезический метод	0.1	-
н8525	501509.32	4217081.89	Геодезический метод	0.1	-
н8526	501545.50	4217082.47	Геодезический метод	0.1	-
н8527	501604.67	4217091.74	Геодезический метод	0.1	-
н8528	501609.75	4217127.65	Геодезический метод	0.1	-
н8529	501620.13	4217131.34	Геодезический метод	0.1	-
н8530	501677.44	4217148.16	Геодезический метод	0.1	-
н8531	501729.97	4217165.67	Геодезический метод	0.1	-
н8532	501777.70	4217179.80	Геодезический метод	0.1	-
н8533	501797.15	4217185.56	Геодезический метод	0.1	-
н8534	501820.86	4217186.89	Геодезический метод	0.1	-
н8535	501975.96	4217195.56	Геодезический метод	0.1	-
н8536	502050.88	4217182.58	Геодезический метод	0.1	-
н8537	502075.36	4217106.77	Геодезический метод	0.1	-
н8538	502083.70	4217080.73	Геодезический метод	0.1	-
н8539	502086.82	4217070.99	Геодезический метод	0.1	-
н8540	502099.03	4217032.83	Геодезический метод	0.1	-
н8541	502124.89	4217038.58	Геодезический метод	0.1	-
н8542	502137.27	4217041.34	Геодезический метод	0.1	-

3. Сведения о характерных точках части (частей) границы объекта					
Обозначение характерных точек части границы	Координаты, м		Метод определения координат характерной точки	Средняя квадратическая погрешность положения характерной точки (Mt), м	Описание обозначения точки на местности (при наличии)
	X	Y			
1	2	3	4	5	6
н8543	502159.31	4217041.79	Геодезический метод	0.1	-
н8544	502193.72	4217042.49	Геодезический метод	0.1	-
н8545	502200.62	4217042.63	Геодезический метод	0.1	-
н8546	502227.30	4217044.59	Геодезический метод	0.1	-
н8547	502236.04	4217045.23	Геодезический метод	0.1	-
н8548	502241.38	4217032.90	Геодезический метод	0.1	-
н8549	502248.74	4217021.06	Геодезический метод	0.1	-
н8550	502257.44	4217007.06	Геодезический метод	0.1	-
н8551	502265.29	4216999.50	Геодезический метод	0.1	-
н8552	502275.34	4216995.21	Геодезический метод	0.1	-
н8553	502263.70	4216971.87	Геодезический метод	0.1	-
н8554	502232.12	4216987.50	Геодезический метод	0.1	-
н8555	502215.70	4216995.63	Геодезический метод	0.1	-
н8556	502209.62	4216998.29	Геодезический метод	0.1	-
н8557	502200.38	4217001.77	Геодезический метод	0.1	-
н8558	502194.05	4217003.53	Геодезический метод	0.1	-
н8559	502189.34	4217004.48	Геодезический метод	0.1	-
н8560	502177.22	4217006.22	Геодезический метод	0.1	-
н8561	502160.71	4217006.11	Геодезический метод	0.1	-
н8562	502156.35	4217005.76	Геодезический метод	0.1	-
н8563	502147.89	4217004.37	Геодезический метод	0.1	-
н8564	502132.60	4217001.21	Геодезический метод	0.1	-
н8565	502096.70	4216993.80	Геодезический метод	0.1	-
н8566	502073.85	4216989.09	Геодезический метод	0.1	-
н8567	502046.20	4216983.38	Геодезический метод	0.1	-
н8568	502018.57	4216977.68	Геодезический метод	0.1	-

3. Сведения о характерных точках части (частей) границы объекта					
Обозначение характерных точек части границы	Координаты, м		Метод определения координат характерной точки	Средняя квадратическая погрешность положения характерной точки (Mt), м	Описание обозначения точки на местности (при наличии)
	X	Y			
1	2	3	4	5	6
н8569	501989.19	4216971.62	Геодезический метод	0.1	-
н8570	501959.81	4216965.55	Геодезический метод	0.1	-
н8571	501930.41	4216959.50	Геодезический метод	0.1	-
н8572	501901.05	4216953.44	Геодезический метод	0.1	-
н8573	501871.66	4216947.37	Геодезический метод	0.1	-
н8574	501843.20	4216941.49	Геодезический метод	0.1	-
н8575	501818.78	4216936.43	Геодезический метод	0.1	-
н8576	501815.22	4216937.26	Геодезический метод	0.1	-
н8577	501799.23	4216972.33	Геодезический метод	0.1	-
н8578	501789.38	4216970.37	Геодезический метод	0.1	-
н8579	501796.46	4216954.66	Геодезический метод	0.1	-
н8580	501807.68	4216929.76	Геодезический метод	0.1	-
н8581	501801.89	4216926.23	Геодезический метод	0.1	-
н8582	501799.29	4216924.10	Геодезический метод	0.1	-
н8583	501794.20	4216919.89	Геодезический метод	0.1	-
н8584	501787.41	4216913.13	Геодезический метод	0.1	-
н8585	501777.87	4216899.44	Геодезический метод	0.1	-
н8586	501772.95	4216888.76	Геодезический метод	0.1	-
н8587	501769.65	4216877.47	Геодезический метод	0.1	-
н8588	501764.63	4216855.60	Геодезический метод	0.1	-
н8589	501757.46	4216824.33	Геодезический метод	0.1	-
н8590	501729.66	4216845.64	Геодезический метод	0.1	-
н8591	501465.93	4217052.94	Геодезический метод	0.1	-
н8592	501402.64	4217099.44	Геодезический метод	0.1	-
н8593	501266.76	4217237.20	Геодезический метод	0.1	-
н8594	501230.35	4217286.92	Геодезический метод	0.1	-

3. Сведения о характерных точках части (частей) границы объекта					
Обозначение характерных точек части границы	Координаты, м		Метод определения координат характерной точки	Средняя квадратическая погрешность положения характерной точки (Mt), м	Описание обозначения точки на местности (при наличии)
	X	Y			
1	2	3	4	5	6
н8595	501263.95	4217313.93	Геодезический метод	0.1	-
н8596	501294.97	4217350.27	Геодезический метод	0.1	-
н8597	501275.47	4217397.25	Геодезический метод	0.1	-
н8598	501332.19	4217437.12	Геодезический метод	0.1	-
н8510	501384.92	4217445.32	Геодезический метод	0.1	-
Часть 265					
н8599	501226.14	4217284.17	Геодезический метод	0.1	-
н8600	501262.95	4217233.95	Геодезический метод	0.1	-
н8601	501399.36	4217095.65	Геодезический метод	0.1	-
н8602	501465.67	4217046.66	Геодезический метод	0.1	-
н8603	501728.29	4216840.10	Геодезический метод	0.1	-
н8604	501725.86	4216829.40	Геодезический метод	0.1	-
н8605	501753.74	4216808.03	Геодезический метод	0.1	-
н8606	501749.84	4216791.04	Геодезический метод	0.1	-
н8607	501745.67	4216772.82	Геодезический метод	0.1	-
н8608	501746.47	4216751.81	Геодезический метод	0.1	-
н8609	501747.27	4216731.18	Геодезический метод	0.1	-
н8610	501748.06	4216710.55	Геодезический метод	0.1	-
н8611	501748.86	4216689.92	Геодезический метод	0.1	-
н8612	501749.65	4216669.28	Геодезический метод	0.1	-
н8613	501750.45	4216648.66	Геодезический метод	0.1	-
н8614	501751.24	4216628.03	Геодезический метод	0.1	-
н8615	501752.03	4216607.40	Геодезический метод	0.1	-
н8616	501752.83	4216586.77	Геодезический метод	0.1	-
н8617	501753.62	4216566.14	Геодезический метод	0.1	-
н8618	501754.42	4216545.52	Геодезический метод	0.1	-

3. Сведения о характерных точках части (частей) границы объекта					
Обозначение характерных точек части границы	Координаты, м		Метод определения координат характерной точки	Средняя квадратическая погрешность положения характерной точки (Mt), м	Описание обозначения точки на местности (при наличии)
	X	Y			
1	2	3	4	5	6
н8619	501755.21	4216524.89	Геодезический метод	0.1	-
н8620	501756.01	4216504.26	Геодезический метод	0.1	-
н8621	501756.80	4216483.63	Геодезический метод	0.1	-
н8622	501757.59	4216463.00	Геодезический метод	0.1	-
н8623	501758.39	4216442.38	Геодезический метод	0.1	-
н8624	501759.18	4216421.75	Геодезический метод	0.1	-
н8625	501759.98	4216401.12	Геодезический метод	0.1	-
н8626	501760.77	4216380.48	Геодезический метод	0.1	-
н8627	501762.58	4216369.61	Геодезический метод	0.1	-
н8628	501766.02	4216359.12	Геодезический метод	0.1	-
н8629	501769.76	4216351.49	Геодезический метод	0.1	-
н8630	501774.41	4216344.36	Геодезический метод	0.1	-
н8631	501781.68	4216336.04	Геодезический метод	0.1	-
н8632	501787.36	4216331.04	Геодезический метод	0.1	-
н8633	501791.00	4216328.48	Геодезический метод	0.1	-
н8634	501791.66	4216324.20	Геодезический метод	0.1	-
н8635	501779.66	4216308.51	Геодезический метод	0.1	-
н8636	501775.76	4216303.40	Геодезический метод	0.1	-
н8637	501765.71	4216290.27	Геодезический метод	0.1	-
н8638	501760.19	4216283.09	Геодезический метод	0.1	-
н8639	501730.70	4216305.52	Геодезический метод	0.1	-
н8640	501712.73	4216771.68	Геодезический метод	0.1	-
н8641	501120.46	4217060.50	Геодезический метод	0.1	-
н8642	501121.05	4217202.82	Геодезический метод	0.1	-
н8599	501226.14	4217284.17	Геодезический метод	0.1	-
Часть 266					

3. Сведения о характерных точках части (частей) границы объекта					
Обозначение характерных точек части границы	Координаты, м		Метод определения координат характерной точки	Средняя квадратическая погрешность положения характерной точки (Mt), м	Описание обозначения точки на местности (при наличии)
	X	Y			
1	2	3	4	5	6
н8643	503146.21	4215406.86	Геодезический метод	0.1	-
н8644	503154.63	4215395.96	Геодезический метод	0.1	-
н8645	503159.75	4215383.35	Геодезический метод	0.1	-
н8646	503186.21	4215339.55	Геодезический метод	0.1	-
н8647	503179.74	4215316.68	Геодезический метод	0.1	-
н8648	503201.02	4215274.96	Геодезический метод	0.1	-
н8649	503204.51	4215268.11	Геодезический метод	0.1	-
н8650	503198.70	4215252.01	Геодезический метод	0.1	-
н8651	503195.51	4215243.19	Геодезический метод	0.1	-
н8652	503200.85	4215231.53	Геодезический метод	0.1	-
н8653	503200.78	4215220.51	Геодезический метод	0.1	-
н8654	503212.72	4215202.03	Геодезический метод	0.1	-
н8655	503219.43	4215189.05	Геодезический метод	0.1	-
н8656	503230.38	4215191.04	Геодезический метод	0.1	-
н8657	503244.67	4215181.34	Геодезический метод	0.1	-
н8658	503256.18	4215182.24	Геодезический метод	0.1	-
н8659	503202.89	4215020.53	Геодезический метод	0.1	-
н8660	503187.84	4214977.80	Геодезический метод	0.1	-
н8661	503180.11	4214977.65	Геодезический метод	0.1	-
н8662	503159.06	4214977.24	Геодезический метод	0.1	-
н8663	503142.52	4214976.93	Геодезический метод	0.1	-
н8664	502994.78	4214990.22	Геодезический метод	0.1	-
н8665	502802.08	4215017.37	Геодезический метод	0.1	-
н8666	502731.60	4215015.83	Геодезический метод	0.1	-
н8667	502706.36	4215022.06	Геодезический метод	0.1	-
н8668	502714.69	4215045.50	Геодезический метод	0.1	-

3. Сведения о характерных точках части (частей) границы объекта					
Обозначение характерных точек части границы	Координаты, м		Метод определения координат характерной точки	Средняя квадратическая погрешность положения характерной точки (Mt), м	Описание обозначения точки на местности (при наличии)
	X	Y			
1	2	3	4	5	6
н8669	502752.28	4215106.84	Геодезический метод	0.1	-
н8670	502784.27	4215141.81	Геодезический метод	0.1	-
н8671	502804.59	4215113.18	Геодезический метод	0.1	-
н8672	502844.14	4215110.53	Геодезический метод	0.1	-
н8673	502855.52	4215103.34	Геодезический метод	0.1	-
н8674	502888.58	4215110.28	Геодезический метод	0.1	-
н8675	502934.98	4215105.99	Геодезический метод	0.1	-
н8676	502955.48	4215111.63	Геодезический метод	0.1	-
н8677	502964.01	4215103.73	Геодезический метод	0.1	-
н8678	503003.78	4215095.92	Геодезический метод	0.1	-
н8679	503024.14	4215106.22	Геодезический метод	0.1	-
н8680	503035.53	4215097.99	Геодезический метод	0.1	-
н8681	503055.85	4215097.40	Геодезический метод	0.1	-
н8682	503092.65	4215101.09	Геодезический метод	0.1	-
н8683	503113.81	4215102.82	Геодезический метод	0.1	-
н8684	503113.38	4215106.11	Геодезический метод	0.1	-
н8685	503113.04	4215108.65	Геодезический метод	0.1	-
н8686	503112.82	4215110.32	Геодезический метод	0.1	-
н8687	503112.55	4215112.25	Геодезический метод	0.1	-
н8688	503110.65	4215115.45	Геодезический метод	0.1	-
н8689	503109.49	4215118.77	Геодезический метод	0.1	-
н8690	503104.29	4215133.63	Геодезический метод	0.1	-
н8691	503104.48	4215135.44	Геодезический метод	0.1	-
н8692	503105.00	4215140.45	Геодезический метод	0.1	-
н8693	503101.04	4215146.80	Геодезический метод	0.1	-
н8694	503097.94	4215151.76	Геодезический метод	0.1	-

3. Сведения о характерных точках части (частей) границы объекта					
Обозначение характерных точек части границы	Координаты, м		Метод определения координат характерной точки	Средняя квадратическая погрешность положения характерной точки (Mt), м	Описание обозначения точки на местности (при наличии)
	X	Y			
1	2	3	4	5	6
н8695	503090.75	4215163.26	Геодезический метод	0.1	-
н8696	503090.33	4215176.52	Геодезический метод	0.1	-
н8697	503088.73	4215178.75	Геодезический метод	0.1	-
н8698	503088.25	4215179.40	Геодезический метод	0.1	-
н8699	503070.40	4215204.20	Геодезический метод	0.1	-
н8700	503071.15	4215216.85	Геодезический метод	0.1	-
н8701	503063.25	4215250.80	Геодезический метод	0.1	-
н8702	503052.20	4215298.25	Геодезический метод	0.1	-
н8703	503043.53	4215314.80	Геодезический метод	0.1	-
н8704	503040.19	4215321.15	Геодезический метод	0.1	-
н8705	503037.78	4215323.55	Геодезический метод	0.1	-
н8706	503029.86	4215346.15	Геодезический метод	0.1	-
н8707	503024.30	4215362.00	Геодезический метод	0.1	-
н8708	503024.31	4215362.01	Геодезический метод	0.1	-
н8709	503033.30	4215367.02	Геодезический метод	0.1	-
н8710	503037.19	4215369.85	Геодезический метод	0.1	-
н8711	503041.60	4215373.10	Геодезический метод	0.1	-
н8712	503060.64	4215386.99	Геодезический метод	0.1	-
н8643	503146.21	4215406.86	Геодезический метод	0.1	-
Часть 267					
н8713	502986.16	4216491.80	Геодезический метод	0.1	-
н8714	502996.40	4216480.28	Геодезический метод	0.1	-
н8715	503008.62	4216458.66	Геодезический метод	0.1	-
н8716	503048.00	4216460.30	Геодезический метод	0.1	-
н8717	503074.00	4216415.44	Геодезический метод	0.1	-
н8718	503033.10	4216365.60	Геодезический метод	0.1	-

3. Сведения о характерных точках части (частей) границы объекта					
Обозначение характерных точек части границы	Координаты, м		Метод определения координат характерной точки	Средняя квадратическая погрешность положения характерной точки (Mt), м	Описание обозначения точки на местности (при наличии)
	X	Y			
1	2	3	4	5	6
н8719	502969.90	4216339.90	Геодезический метод	0.1	-
н8720	502691.25	4216243.20	Геодезический метод	0.1	-
н8721	502667.81	4216245.51	Геодезический метод	0.1	-
н8722	502658.26	4216247.28	Геодезический метод	0.1	-
н8723	502600.30	4216259.25	Геодезический метод	0.1	-
н8724	502565.94	4216349.72	Геодезический метод	0.1	-
н8725	502562.74	4216358.11	Геодезический метод	0.1	-
н8726	502567.60	4216359.81	Геодезический метод	0.1	-
н8727	502571.44	4216369.55	Геодезический метод	0.1	-
н8728	502571.41	4216369.56	Геодезический метод	0.1	-
н8729	502571.44	4216369.56	Геодезический метод	0.1	-
н8730	502545.20	4216374.04	Геодезический метод	0.1	-
н8731	502545.84	4216391.32	Геодезический метод	0.1	-
н8732	502535.92	4216397.25	Геодезический метод	0.1	-
н8733	502528.56	4216413.57	Геодезический метод	0.1	-
н8734	502531.44	4216423.17	Геодезический метод	0.1	-
н8735	502538.16	4216424.60	Геодезический метод	0.1	-
н8736	502566.96	4216414.36	Геодезический метод	0.1	-
н8737	502626.48	4216399.17	Геодезический метод	0.1	-
н8738	502635.12	4216400.28	Геодезический метод	0.1	-
н8739	502642.80	4216406.04	Геодезический метод	0.1	-
н8740	502642.16	4216414.85	Геодезический метод	0.1	-
н8741	502646.96	4216422.21	Геодезический метод	0.1	-
н8742	502662.00	4216427.80	Геодезический метод	0.1	-
н8743	502686.00	4216411.97	Геодезический метод	0.1	-
н8744	502705.52	4216401.09	Геодезический метод	0.1	-

3. Сведения о характерных точках части (частей) границы объекта					
Обозначение характерных точек части границы	Координаты, м		Метод определения координат характерной точки	Средняя квадратическая погрешность положения характерной точки (Mt), м	Описание обозначения точки на местности (при наличии)
	X	Y			
1	2	3	4	5	6
н8745	502776.35	4216409.00	Геодезический метод	0.1	-
н8746	502828.72	4216440.60	Геодезический метод	0.1	-
н8747	502833.73	4216454.91	Геодезический метод	0.1	-
н8748	502841.20	4216476.29	Геодезический метод	0.1	-
н8749	502857.52	4216480.19	Геодезический метод	0.1	-
н8750	502870.64	4216483.33	Геодезический метод	0.1	-
н8751	502876.35	4216484.12	Геодезический метод	0.1	-
н8752	502902.96	4216487.81	Геодезический метод	0.1	-
н8753	502914.48	4216475.16	Геодезический метод	0.1	-
н8754	502929.76	4216476.33	Геодезический метод	0.1	-
н8755	502942.00	4216477.25	Геодезический метод	0.1	-
н8756	502950.20	4216485.33	Геодезический метод	0.1	-
н8757	502954.16	4216489.24	Геодезический метод	0.1	-
н8713	502986.16	4216491.80	Геодезический метод	0.1	-
Часть 268					
н8758	503328.19	4215914.18	Геодезический метод	0.1	-
н8759	503333.85	4215913.09	Геодезический метод	0.1	-
н8760	503334.46	4215913.01	Геодезический метод	0.1	-
н8761	503335.15	4215912.90	Геодезический метод	0.1	-
н8762	503347.60	4215911.06	Геодезический метод	0.1	-
н8763	503347.61	4215911.06	Геодезический метод	0.1	-
н8764	503347.62	4215911.06	Геодезический метод	0.1	-
н8765	503361.45	4215911.55	Геодезический метод	0.1	-
н8766	503366.11	4215910.19	Геодезический метод	0.1	-
н8767	503370.23	4215908.98	Геодезический метод	0.1	-
н8768	503370.25	4215909.00	Геодезический метод	0.1	-

3. Сведения о характерных точках части (частей) границы объекта					
Обозначение характерных точек части границы	Координаты, м		Метод определения координат характерной точки	Средняя квадратическая погрешность положения характерной точки (Mt), м	Описание обозначения точки на местности (при наличии)
	X	Y			
1	2	3	4	5	6
н8769	503376.15	4215912.15	Геодезический метод	0.1	-
н8770	503381.77	4215912.35	Геодезический метод	0.1	-
н8771	503382.09	4215912.38	Геодезический метод	0.1	-
н8772	503391.99	4215913.27	Геодезический метод	0.1	-
н8773	503392.69	4215913.33	Геодезический метод	0.1	-
н8774	503401.72	4215913.77	Геодезический метод	0.1	-
н8775	503402.45	4215913.78	Геодезический метод	0.1	-
н8776	503410.40	4215913.85	Геодезический метод	0.1	-
н8777	503411.65	4215871.55	Геодезический метод	0.1	-
н8778	503412.12	4215859.83	Геодезический метод	0.1	-
н8779	503445.29	4215863.09	Геодезический метод	0.1	-
н8780	503450.42	4215818.36	Геодезический метод	0.1	-
н8781	503432.20	4215815.35	Геодезический метод	0.1	-
н8782	503459.05	4215415.15	Геодезический метод	0.1	-
н8783	503443.05	4215415.75	Геодезический метод	0.1	-
н8784	503443.40	4215406.45	Геодезический метод	0.1	-
н8785	503428.65	4215406.70	Геодезический метод	0.1	-
н8786	503425.15	4215407.70	Геодезический метод	0.1	-
н8787	503423.25	4215407.70	Геодезический метод	0.1	-
н8788	503420.95	4215407.00	Геодезический метод	0.1	-
н8789	503409.75	4215407.15	Геодезический метод	0.1	-
н8790	503393.35	4215407.75	Геодезический метод	0.1	-
н8791	503378.25	4215407.80	Геодезический метод	0.1	-
н8792	503375.58	4215407.76	Геодезический метод	0.1	-
н8793	503374.62	4215407.73	Геодезический метод	0.1	-
н8794	503370.45	4215407.65	Геодезический метод	0.1	-

3. Сведения о характерных точках части (частей) границы объекта					
Обозначение характерных точек части границы	Координаты, м		Метод определения координат характерной точки	Средняя квадратическая погрешность положения характерной точки (Mt), м	Описание обозначения точки на местности (при наличии)
	X	Y			
1	2	3	4	5	6
н8795	503362.15	4215407.55	Геодезический метод	0.1	-
н8796	503361.55	4215406.15	Геодезический метод	0.1	-
н8797	503345.52	4215405.17	Геодезический метод	0.1	-
н8798	503345.52	4215405.15	Геодезический метод	0.1	-
н8799	503345.50	4215405.15	Геодезический метод	0.1	-
н8800	503345.00	4215401.05	Геодезический метод	0.1	-
н8801	503344.55	4215400.85	Геодезический метод	0.1	-
н8802	503340.80	4215401.35	Геодезический метод	0.1	-
н8803	503341.26	4215405.72	Геодезический метод	0.1	-
н8804	503341.30	4215407.27	Геодезический метод	0.1	-
н8805	503341.40	4215410.60	Геодезический метод	0.1	-
н8806	503338.53	4215411.00	Геодезический метод	0.1	-
н8807	503338.53	4215413.55	Геодезический метод	0.1	-
н8808	503338.46	4215416.42	Геодезический метод	0.1	-
н8809	503338.36	4215420.36	Геодезический метод	0.1	-
н8810	503338.20	4215424.59	Геодезический метод	0.1	-
н8811	503337.97	4215430.64	Геодезический метод	0.1	-
н8812	503338.00	4215431.79	Геодезический метод	0.1	-
н8813	503338.11	4215436.50	Геодезический метод	0.1	-
н8814	503309.19	4215742.27	Геодезический метод	0.1	-
н8815	503305.61	4215772.22	Геодезический метод	0.1	-
н8816	503304.30	4215782.75	Геодезический метод	0.1	-
н8817	503306.85	4215783.40	Геодезический метод	0.1	-
н8818	503297.14	4215908.59	Геодезический метод	0.1	-
н8819	503300.89	4215908.46	Геодезический метод	0.1	-
н8820	503323.15	4215913.15	Геодезический метод	0.1	-

3. Сведения о характерных точках части (частей) границы объекта					
Обозначение характерных точек части границы	Координаты, м		Метод определения координат характерной точки	Средняя квадратическая погрешность положения характерной точки (Mt), м	Описание обозначения точки на местности (при наличии)
	X	Y			
1	2	3	4	5	6
н8821	503323.60	4215913.24	Геодезический метод	0.1	-
н8758	503328.19	4215914.18	Геодезический метод	0.1	-
Часть 269					
н8822	502745.55	4215721.25	Геодезический метод	0.1	-
н8823	502784.97	4215698.36	Геодезический метод	0.1	-
н8824	502814.90	4215680.80	Геодезический метод	0.1	-
н8825	502847.45	4215671.40	Геодезический метод	0.1	-
н8826	502848.38	4215674.30	Геодезический метод	0.1	-
н8827	502854.39	4215672.37	Геодезический метод	0.1	-
н8828	502863.93	4215669.37	Геодезический метод	0.1	-
н8829	502873.19	4215666.44	Геодезический метод	0.1	-
н8830	502882.72	4215663.45	Геодезический метод	0.1	-
н8831	502888.20	4215661.74	Геодезический метод	0.1	-
н8832	502892.25	4215660.45	Геодезический метод	0.1	-
н8833	502896.78	4215658.96	Геодезический метод	0.1	-
н8834	502898.68	4215658.31	Геодезический метод	0.1	-
н8835	502897.52	4215654.21	Геодезический метод	0.1	-
н8836	502911.72	4215653.28	Геодезический метод	0.1	-
н8837	502914.50	4215652.10	Геодезический метод	0.1	-
н8838	502917.81	4215650.63	Геодезический метод	0.1	-
н8839	502919.34	4215649.92	Геодезический метод	0.1	-
н8840	502920.76	4215649.23	Геодезический метод	0.1	-
н8841	502923.64	4215647.78	Геодезический метод	0.1	-
н8842	502926.37	4215646.34	Геодезический метод	0.1	-
н8843	502927.79	4215645.57	Геодезический метод	0.1	-
н8844	502929.18	4215644.76	Геодезический метод	0.1	-

3. Сведения о характерных точках части (частей) границы объекта					
Обозначение характерных точек части границы	Координаты, м		Метод определения координат характерной точки	Средняя квадратическая погрешность положения характерной точки (Mt), м	Описание обозначения точки на местности (при наличии)
	X	Y			
1	2	3	4	5	6
н8845	502930.53	4215643.97	Геодезический метод	0.1	-
н8846	502931.84	4215643.18	Геодезический метод	0.1	-
н8847	502933.21	4215642.33	Геодезический метод	0.1	-
н8848	502934.54	4215641.45	Геодезический метод	0.1	-
н8849	502935.83	4215640.58	Геодезический метод	0.1	-
н8850	502937.09	4215639.70	Геодезический метод	0.1	-
н8851	502938.29	4215638.82	Геодезический метод	0.1	-
н8852	502939.52	4215637.88	Геодезический метод	0.1	-
н8853	502940.78	4215636.88	Геодезический метод	0.1	-
н8854	502942.08	4215635.80	Геодезический метод	0.1	-
н8855	502944.34	4215633.85	Геодезический метод	0.1	-
н8856	502946.88	4215631.55	Геодезический метод	0.1	-
н8857	502950.47	4215628.24	Геодезический метод	0.1	-
н8858	502951.57	4215627.20	Геодезический метод	0.1	-
н8859	502954.26	4215624.68	Геодезический метод	0.1	-
н8860	502956.95	4215622.11	Геодезический метод	0.1	-
н8861	502960.13	4215619.02	Геодезический метод	0.1	-
н8862	502963.10	4215616.07	Геодезический метод	0.1	-
н8863	502966.28	4215612.82	Геодезический метод	0.1	-
н8864	502969.08	4215609.88	Геодезический метод	0.1	-
н8865	502971.85	4215606.84	Геодезический метод	0.1	-
н8866	502962.82	4215593.25	Геодезический метод	0.1	-
н8867	502939.07	4215602.15	Геодезический метод	0.1	-
н8868	502933.13	4215568.75	Геодезический метод	0.1	-
н8869	502931.64	4215497.49	Геодезический метод	0.1	-
н8870	502909.37	4215466.32	Геодезический метод	0.1	-

3. Сведения о характерных точках части (частей) границы объекта					
Обозначение характерных точек части границы	Координаты, м		Метод определения координат характерной точки	Средняя квадратическая погрешность положения характерной точки (Мт), м	Описание обозначения точки на местности (при наличии)
	X	Y			
1	2	3	4	5	6
н8871	502878.20	4215443.30	Геодезический метод	0.1	-
н8872	502839.59	4215439.83	Геодезический метод	0.1	-
н8873	502817.02	4215440.06	Геодезический метод	0.1	-
н8874	502817.36	4215466.29	Геодезический метод	0.1	-
н8875	502790.65	4215452.55	Геодезический метод	0.1	-
н8876	502768.15	4215453.45	Геодезический метод	0.1	-
н8877	502728.00	4215457.01	Геодезический метод	0.1	-
н8878	502736.80	4215709.90	Геодезический метод	0.1	-
н8822	502745.55	4215721.25	Геодезический метод	0.1	-
Часть 270					
н8879	503113.65	4216335.75	Геодезический метод	0.1	-
н8880	503144.70	4216318.60	Геодезический метод	0.1	-
н8881	503240.60	4216249.95	Геодезический метод	0.1	-
н8882	503287.64	4216213.70	Геодезический метод	0.1	-
н8883	503235.55	4216135.82	Геодезический метод	0.1	-
н8884	503201.92	4216100.37	Геодезический метод	0.1	-
н8885	503209.76	4216095.68	Геодезический метод	0.1	-
н8886	503193.10	4216069.76	Геодезический метод	0.1	-
н8887	503090.95	4216143.50	Геодезический метод	0.1	-
н8888	503068.80	4216143.71	Геодезический метод	0.1	-
н8889	503068.04	4216143.34	Геодезический метод	0.1	-
н8890	503054.73	4216143.32	Геодезический метод	0.1	-
н8891	503051.21	4216143.87	Геодезический метод	0.1	-
н8892	503042.60	4216143.95	Геодезический метод	0.1	-
н8893	503040.77	4216145.80	Геодезический метод	0.1	-
н8894	503040.03	4216146.12	Геодезический метод	0.1	-

3. Сведения о характерных точках части (частей) границы объекта					
Обозначение характерных точек части границы	Координаты, м		Метод определения координат характерной точки	Средняя квадратическая погрешность положения характерной точки (Mt), м	Описание обозначения точки на местности (при наличии)
	X	Y			
1	2	3	4	5	6
н8895	503037.35	4216149.12	Геодезический метод	0.1	-
н8896	503036.08	4216150.53	Геодезический метод	0.1	-
н8897	502992.70	4216194.35	Геодезический метод	0.1	-
н8898	502983.00	4216239.30	Геодезический метод	0.1	-
н8899	503033.15	4216268.10	Геодезический метод	0.1	-
н8900	503027.60	4216330.85	Геодезический метод	0.1	-
н8879	503113.65	4216335.75	Геодезический метод	0.1	-
Часть 271					
н8901	502851.97	4215958.38	Геодезический метод	0.1	-
н8902	502870.53	4215947.67	Геодезический метод	0.1	-
н8903	502871.47	4215947.13	Геодезический метод	0.1	-
н8904	502874.79	4215940.32	Геодезический метод	0.1	-
н8905	502894.52	4215899.78	Геодезический метод	0.1	-
н8906	502901.36	4215884.31	Геодезический метод	0.1	-
н8907	502913.28	4215863.39	Геодезический метод	0.1	-
н8908	502921.76	4215858.27	Геодезический метод	0.1	-
н8909	502929.44	4215839.06	Геодезический метод	0.1	-
н8910	502920.88	4215806.53	Геодезический метод	0.1	-
н8911	502918.05	4215764.03	Геодезический метод	0.1	-
н8912	502923.60	4215726.53	Геодезический метод	0.1	-
н8913	502938.16	4215654.85	Геодезический метод	0.1	-
н8914	502924.24	4215653.81	Геодезический метод	0.1	-
н8915	502922.88	4215654.47	Геодезический метод	0.1	-
н8916	502920.20	4215655.74	Геодезический метод	0.1	-
н8917	502917.31	4215657.07	Геодезический метод	0.1	-
н8918	502913.20	4215658.91	Геодезический метод	0.1	-

3. Сведения о характерных точках части (частей) границы объекта					
Обозначение характерных точек части границы	Координаты, м		Метод определения координат характерной точки	Средняя квадратическая погрешность положения характерной точки (Mt), м	Описание обозначения точки на местности (при наличии)
	X	Y			
1	2	3	4	5	6
н8919	502909.37	4215660.58	Геодезический метод	0.1	-
н8920	502907.11	4215661.54	Геодезический метод	0.1	-
н8921	502905.01	4215662.40	Геодезический метод	0.1	-
н8922	502903.08	4215663.17	Геодезический метод	0.1	-
н8923	502901.32	4215663.83	Геодезический метод	0.1	-
н8924	502899.58	4215664.47	Геодезический метод	0.1	-
н8925	502897.73	4215665.12	Геодезический метод	0.1	-
н8926	502895.76	4215665.76	Геодезический метод	0.1	-
н8927	502893.65	4215666.44	Геодезический метод	0.1	-
н8928	502893.94	4215676.00	Геодезический метод	0.1	-
н8929	502831.05	4215690.60	Геодезический метод	0.1	-
н8930	502743.80	4215740.56	Геодезический метод	0.1	-
н8931	502744.69	4215786.00	Геодезический метод	0.1	-
н8932	502746.90	4215857.67	Геодезический метод	0.1	-
н8933	502746.99	4215866.44	Геодезический метод	0.1	-
н8934	502749.45	4215912.00	Геодезический метод	0.1	-
н8935	502752.93	4215955.69	Геодезический метод	0.1	-
н8936	502827.49	4215954.60	Геодезический метод	0.1	-
н8901	502851.97	4215958.38	Геодезический метод	0.1	-
Часть 272					
н8937	502163.94	4216909.00	Геодезический метод	0.1	-
н8938	502169.09	4216908.94	Геодезический метод	0.1	-
н8939	502179.75	4216907.96	Геодезический метод	0.1	-
н8940	502190.21	4216905.76	Геодезический метод	0.1	-
н8941	502200.45	4216902.75	Геодезический метод	0.1	-
н8942	502227.40	4216889.42	Геодезический метод	0.1	-

3. Сведения о характерных точках части (частей) границы объекта					
Обозначение характерных точек части границы	Координаты, м		Метод определения координат характерной точки	Средняя квадратическая погрешность положения характерной точки (Mt), м	Описание обозначения точки на местности (при наличии)
	X	Y			
1	2	3	4	5	6
н8943	502254.23	4216876.14	Геодезический метод	0.1	-
н8944	502273.92	4216866.37	Геодезический метод	0.1	-
н8945	502282.65	4216862.05	Геодезический метод	0.1	-
н8946	502288.05	4216858.90	Геодезический метод	0.1	-
н8947	502292.96	4216855.02	Геодезический метод	0.1	-
н8948	502295.94	4216852.04	Геодезический метод	0.1	-
н8949	502265.65	4216812.26	Геодезический метод	0.1	-
н8950	502268.19	4216810.63	Геодезический метод	0.1	-
н8951	502297.88	4216849.62	Геодезический метод	0.1	-
н8952	502302.61	4216842.47	Геодезический метод	0.1	-
н8953	502305.82	4216834.52	Геодезический метод	0.1	-
н8954	502307.68	4216821.60	Геодезический метод	0.1	-
н8955	502307.74	4216806.52	Геодезический метод	0.1	-
н8956	502307.84	4216778.25	Геодезический метод	0.1	-
н8957	502307.96	4216749.46	Геодезический метод	0.1	-
н8958	502306.90	4216739.56	Геодезический метод	0.1	-
н8959	502304.83	4216732.80	Геодезический метод	0.1	-
н8960	502301.73	4216726.44	Геодезический метод	0.1	-
н8961	502297.67	4216720.64	Геодезический метод	0.1	-
н8962	502295.20	4216717.65	Геодезический метод	0.1	-
н8963	502294.54	4216716.86	Геодезический метод	0.1	-
н8964	502276.67	4216695.18	Геодезический метод	0.1	-
н8965	502273.12	4216694.37	Геодезический метод	0.1	-
н8966	502268.05	4216696.64	Геодезический метод	0.1	-
н8967	502261.14	4216700.37	Геодезический метод	0.1	-
н8968	502254.56	4216704.66	Геодезический метод	0.1	-

3. Сведения о характерных точках части (частей) границы объекта					
Обозначение характерных точек части границы	Координаты, м		Метод определения координат характерной точки	Средняя квадратическая погрешность положения характерной точки (Mt), м	Описание обозначения точки на местности (при наличии)
	X	Y			
1	2	3	4	5	6
н8969	502252.96	4216705.87	Геодезический метод	0.1	-
н8970	502248.29	4216709.37	Геодезический метод	0.1	-
н8971	502231.91	4216721.84	Геодезический метод	0.1	-
н8972	502214.47	4216735.12	Геодезический метод	0.1	-
н8973	502213.90	4216739.33	Геодезический метод	0.1	-
н8974	502225.49	4216754.56	Геодезический метод	0.1	-
н8975	502251.14	4216755.53	Геодезический метод	0.1	-
н8976	502263.30	4216764.64	Геодезический метод	0.1	-
н8977	502273.75	4216782.72	Геодезический метод	0.1	-
н8978	502274.21	4216791.98	Геодезический метод	0.1	-
н8979	502256.27	4216789.00	Геодезический метод	0.1	-
н8980	502220.67	4216788.12	Геодезический метод	0.1	-
н8981	502216.44	4216789.87	Геодезический метод	0.1	-
н8982	502210.35	4216806.05	Геодезический метод	0.1	-
н8983	502194.22	4216785.30	Геодезический метод	0.1	-
н8984	502177.18	4216763.53	Геодезический метод	0.1	-
н8985	502157.72	4216778.34	Геодезический метод	0.1	-
н8986	502151.51	4216783.06	Геодезический метод	0.1	-
н8987	502139.62	4216792.12	Геодезический метод	0.1	-
н8988	502128.03	4216800.95	Геодезический метод	0.1	-
н8989	502121.12	4216805.94	Геодезический метод	0.1	-
н8990	502118.55	4216807.60	Геодезический метод	0.1	-
н8991	502101.86	4216815.91	Геодезический метод	0.1	-
н8992	502096.65	4216817.99	Геодезический метод	0.1	-
н8993	502086.38	4216820.90	Геодезический метод	0.1	-
н8994	502073.39	4216823.04	Геодезический метод	0.1	-

3. Сведения о характерных точках части (частей) границы объекта					
Обозначение характерных точек части границы	Координаты, м		Метод определения координат характерной точки	Средняя квадратическая погрешность положения характерной точки (Mt), м	Описание обозначения точки на местности (при наличии)
	X	Y			
1	2	3	4	5	6
н8995	502061.75	4216823.58	Геодезический метод	0.1	-
н8996	502037.75	4216820.61	Геодезический метод	0.1	-
н8997	502013.09	4216815.52	Геодезический метод	0.1	-
н8998	501985.15	4216809.74	Геодезический метод	0.1	-
н8999	501977.78	4216808.23	Геодезический метод	0.1	-
н9000	501946.57	4216831.99	Геодезический метод	0.1	-
н9001	501916.84	4216854.62	Геодезический метод	0.1	-
н9002	501918.06	4216859.95	Геодезический метод	0.1	-
н9003	501946.49	4216865.81	Геодезический метод	0.1	-
н9004	501972.47	4216871.18	Геодезический метод	0.1	-
н9005	501993.10	4216875.42	Геодезический метод	0.1	-
н9006	502014.51	4216879.85	Геодезический метод	0.1	-
н9007	502036.66	4216884.42	Геодезический метод	0.1	-
н9008	502065.47	4216890.36	Геодезический метод	0.1	-
н9009	502090.84	4216895.58	Геодезический метод	0.1	-
н9010	502104.09	4216898.32	Геодезический метод	0.1	-
н9011	502106.61	4216897.71	Геодезический метод	0.1	-
н9012	502116.75	4216889.34	Геодезический метод	0.1	-
н9013	502138.19	4216871.64	Геодезический метод	0.1	-
н9014	502141.14	4216869.21	Геодезический метод	0.1	-
н9015	502158.06	4216855.26	Геодезический метод	0.1	-
н9016	502176.27	4216840.24	Геодезический метод	0.1	-
н9017	502186.85	4216831.52	Геодезический метод	0.1	-
н9018	502187.19	4216828.00	Геодезический метод	0.1	-
н9019	502192.32	4216823.76	Геодезический метод	0.1	-
н9020	502198.76	4216818.45	Геодезический метод	0.1	-

3. Сведения о характерных точках части (частей) границы объекта					
Обозначение характерных точек части границы	Координаты, м		Метод определения координат характерной точки	Средняя квадратическая погрешность положения характерной точки (Mt), м	Описание обозначения точки на местности (при наличии)
	X	Y			
1	2	3	4	5	6
н9021	502202.58	4216823.07	Геодезический метод	0.1	-
н9022	502215.47	4216812.47	Геодезический метод	0.1	-
н9023	502217.33	4216814.82	Геодезический метод	0.1	-
н9024	502204.49	4216825.40	Геодезический метод	0.1	-
н9025	502208.30	4216830.02	Геодезический метод	0.1	-
н9026	502202.21	4216835.04	Геодезический метод	0.1	-
н9027	502196.73	4216839.56	Геодезический метод	0.1	-
н9028	502193.21	4216839.23	Геодезический метод	0.1	-
н9029	502178.59	4216851.28	Геодезический метод	0.1	-
н9030	502172.41	4216856.39	Геодезический метод	0.1	-
н9031	502150.44	4216874.51	Геодезический метод	0.1	-
н9032	502127.74	4216893.24	Геодезический метод	0.1	-
н9033	502130.34	4216903.74	Геодезический метод	0.1	-
н9034	502140.11	4216905.76	Геодезический метод	0.1	-
н9035	502149.16	4216907.59	Геодезический метод	0.1	-
н8937	502163.94	4216909.00	Геодезический метод	0.1	-
Часть 273					
н9036	502694.33	4214966.00	Геодезический метод	0.1	-
н9037	502768.42	4214859.01	Геодезический метод	0.1	-
н9038	502773.12	4214847.01	Геодезический метод	0.1	-
н9039	502771.03	4214839.47	Геодезический метод	0.1	-
н9040	502762.83	4214832.56	Геодезический метод	0.1	-
н9041	502773.24	4214822.67	Геодезический метод	0.1	-
н9042	502793.75	4214816.72	Геодезический метод	0.1	-
н9043	502811.90	4214808.24	Геодезический метод	0.1	-
н9044	502821.55	4214797.12	Геодезический метод	0.1	-

3. Сведения о характерных точках части (частей) границы объекта					
Обозначение характерных точек части границы	Координаты, м		Метод определения координат характерной точки	Средняя квадратическая погрешность положения характерной точки (Mt), м	Описание обозначения точки на местности (при наличии)
	X	Y			
1	2	3	4	5	6
н9045	502834.07	4214789.80	Геодезический метод	0.1	-
н9046	502838.38	4214774.59	Геодезический метод	0.1	-
н9047	502858.12	4214756.88	Геодезический метод	0.1	-
н9048	502865.83	4214755.28	Геодезический метод	0.1	-
н9049	502872.87	4214749.78	Геодезический метод	0.1	-
н9050	502874.24	4214741.19	Геодезический метод	0.1	-
н9051	502871.15	4214734.67	Геодезический метод	0.1	-
н9052	502864.50	4214731.34	Геодезический метод	0.1	-
н9053	502861.57	4214722.99	Геодезический метод	0.1	-
н9054	502874.87	4214694.90	Геодезический метод	0.1	-
н9055	502886.60	4214697.40	Геодезический метод	0.1	-
н9056	502900.34	4214707.53	Геодезический метод	0.1	-
н9057	502897.25	4214723.50	Геодезический метод	0.1	-
н9058	502901.37	4214737.93	Геодезический метод	0.1	-
н9059	502910.98	4214745.83	Геодезический метод	0.1	-
н9060	502927.26	4214749.39	Геодезический метод	0.1	-
н9061	502940.93	4214740.98	Геодезический метод	0.1	-
н9062	502946.19	4214723.10	Геодезический метод	0.1	-
н9063	502939.96	4214706.06	Геодезический метод	0.1	-
н9064	502870.38	4214650.88	Геодезический метод	0.1	-
н9065	502846.20	4214641.28	Геодезический метод	0.1	-
н9066	502817.29	4214632.30	Геодезический метод	0.1	-
н9067	502795.73	4214633.64	Геодезический метод	0.1	-
н9068	502737.42	4214619.94	Геодезический метод	0.1	-
н9069	502708.75	4214731.52	Геодезический метод	0.1	-
н9070	502718.78	4214730.05	Геодезический метод	0.1	-

3. Сведения о характерных точках части (частей) границы объекта					
Обозначение характерных точек части границы	Координаты, м		Метод определения координат характерной точки	Средняя квадратическая погрешность положения характерной точки (Mt), м	Описание обозначения точки на местности (при наличии)
	X	Y			
1	2	3	4	5	6
н9071	502773.37	4214731.55	Геодезический метод	0.1	-
н9072	502787.63	4214740.45	Геодезический метод	0.1	-
н9073	502789.06	4214751.08	Геодезический метод	0.1	-
н9074	502782.14	4214754.53	Геодезический метод	0.1	-
н9075	502775.02	4214744.94	Геодезический метод	0.1	-
н9076	502765.59	4214743.20	Геодезический метод	0.1	-
н9077	502757.20	4214750.35	Геодезический метод	0.1	-
н9078	502746.47	4214754.00	Геодезический метод	0.1	-
н9079	502734.41	4214753.40	Геодезический метод	0.1	-
н9080	502722.63	4214747.92	Геодезический метод	0.1	-
н9081	502715.37	4214739.15	Геодезический метод	0.1	-
н9082	502707.21	4214737.12	Геодезический метод	0.1	-
н9083	502700.50	4214756.29	Геодезический метод	0.1	-
н9084	502707.90	4214758.02	Геодезический метод	0.1	-
н9085	502746.01	4214781.72	Геодезический метод	0.1	-
н9086	502757.48	4214786.20	Геодезический метод	0.1	-
н9087	502763.34	4214795.38	Геодезический метод	0.1	-
н9088	502756.40	4214798.35	Геодезический метод	0.1	-
н9089	502722.14	4214798.90	Геодезический метод	0.1	-
н9090	502709.17	4214789.98	Геодезический метод	0.1	-
н9091	502695.83	4214775.19	Геодезический метод	0.1	-
н9092	502697.16	4214869.22	Геодезический метод	0.1	-
н9036	502694.33	4214966.00	Геодезический метод	0.1	-
Часть 274					
н9093	502868.39	4215002.95	Геодезический метод	0.1	-
н9094	502994.19	4214985.20	Геодезический метод	0.1	-

3. Сведения о характерных точках части (частей) границы объекта					
Обозначение характерных точек части границы	Координаты, м		Метод определения координат характерной точки	Средняя квадратическая погрешность положения характерной точки (Mt), м	Описание обозначения точки на местности (при наличии)
	X	Y			
1	2	3	4	5	6
н9095	503142.39	4214971.88	Геодезический метод	0.1	-
н9096	503160.81	4214972.24	Геодезический метод	0.1	-
н9097	503181.86	4214972.64	Геодезический метод	0.1	-
н9098	503188.50	4214972.77	Геодезический метод	0.1	-
н9099	503183.87	4214966.90	Геодезический метод	0.1	-
н9100	503169.18	4214948.34	Геодезический метод	0.1	-
н9101	503156.14	4214931.85	Геодезический метод	0.1	-
н9102	503162.94	4214924.36	Геодезический метод	0.1	-
н9103	503139.38	4214898.99	Геодезический метод	0.1	-
н9104	503126.32	4214879.54	Геодезический метод	0.1	-
н9105	503120.96	4214876.00	Геодезический метод	0.1	-
н9106	503103.75	4214870.24	Геодезический метод	0.1	-
н9107	503100.09	4214864.99	Геодезический метод	0.1	-
н9108	503099.19	4214847.51	Геодезический метод	0.1	-
н9109	503066.27	4214825.08	Геодезический метод	0.1	-
н9110	503016.41	4214840.29	Геодезический метод	0.1	-
н9111	502996.43	4214843.43	Геодезический метод	0.1	-
н9112	502989.70	4214849.56	Геодезический метод	0.1	-
н9113	502978.93	4214852.33	Геодезический метод	0.1	-
н9114	502954.85	4214844.13	Геодезический метод	0.1	-
н9115	502944.73	4214867.43	Геодезический метод	0.1	-
н9116	502950.60	4214886.94	Геодезический метод	0.1	-
н9117	502952.38	4214899.18	Геодезический метод	0.1	-
н9118	502905.42	4214910.45	Геодезический метод	0.1	-
н9119	502907.09	4214953.61	Геодезический метод	0.1	-
н9120	502890.90	4214951.40	Геодезический метод	0.1	-

3. Сведения о характерных точках части (частей) границы объекта					
Обозначение характерных точек части границы	Координаты, м		Метод определения координат характерной точки	Средняя квадратическая погрешность положения характерной точки (Mt), м	Описание обозначения точки на местности (при наличии)
	X	Y			
1	2	3	4	5	6
н9121	502888.12	4214960.11	Геодезический метод	0.1	-
н9122	502897.97	4214974.17	Геодезический метод	0.1	-
н9123	502897.50	4214985.82	Геодезический метод	0.1	-
н9124	502890.96	4214986.93	Геодезический метод	0.1	-
н9125	502881.32	4214979.29	Геодезический метод	0.1	-
н9126	502867.90	4214981.48	Геодезический метод	0.1	-
н9093	502868.39	4215002.95	Геодезический метод	0.1	-
Часть 275					
н9127	501814.55	4216919.94	Геодезический метод	0.1	-
н9128	501830.80	4216907.55	Геодезический метод	0.1	-
н9129	501849.78	4216893.12	Геодезический метод	0.1	-
н9130	501868.75	4216878.66	Геодезический метод	0.1	-
н9131	501887.72	4216864.22	Геодезический метод	0.1	-
н9132	501906.70	4216849.78	Геодезический метод	0.1	-
н9133	501925.67	4216835.33	Геодезический метод	0.1	-
н9134	501944.64	4216820.89	Геодезический метод	0.1	-
н9135	501963.61	4216806.43	Геодезический метод	0.1	-
н9136	501982.59	4216791.99	Геодезический метод	0.1	-
н9137	502003.42	4216776.13	Геодезический метод	0.1	-
н9138	502023.31	4216760.97	Геодезический метод	0.1	-
н9139	502043.19	4216745.85	Геодезический метод	0.1	-
н9140	502063.08	4216730.71	Геодезический метод	0.1	-
н9141	502080.21	4216717.66	Геодезический метод	0.1	-
н9142	502097.40	4216704.57	Геодезический метод	0.1	-
н9143	502119.61	4216687.66	Геодезический метод	0.1	-
н9144	502136.03	4216675.15	Геодезический метод	0.1	-

3. Сведения о характерных точках части (частей) границы объекта					
Обозначение характерных точек части границы	Координаты, м		Метод определения координат характерной точки	Средняя квадратическая погрешность положения характерной точки (Mt), м	Описание обозначения точки на местности (при наличии)
	X	Y			
1	2	3	4	5	6
н9145	502152.01	4216662.99	Геодезический метод	0.1	-
н9146	502132.44	4216637.29	Геодезический метод	0.1	-
н9147	502110.89	4216608.99	Геодезический метод	0.1	-
н9148	502094.91	4216621.16	Геодезический метод	0.1	-
н9149	502078.49	4216633.66	Геодезический метод	0.1	-
н9150	502075.34	4216636.06	Геодезический метод	0.1	-
н9151	502056.28	4216650.57	Геодезический метод	0.1	-
н9152	502039.03	4216663.70	Геодезический метод	0.1	-
н9153	502021.90	4216676.62	Геодезический метод	0.1	-
н9154	502002.02	4216691.77	Геодезический метод	0.1	-
н9155	501982.14	4216706.91	Геодезический метод	0.1	-
н9156	501962.24	4216722.05	Геодезический метод	0.1	-
н9157	501941.47	4216738.00	Геодезический метод	0.1	-
н9158	501922.49	4216752.43	Геодезический метод	0.1	-
н9159	501903.52	4216766.88	Геодезический метод	0.1	-
н9160	501884.55	4216781.33	Геодезический метод	0.1	-
н9161	501865.57	4216795.78	Геодезический метод	0.1	-
н9162	501846.60	4216810.22	Геодезический метод	0.1	-
н9163	501827.63	4216824.66	Геодезический метод	0.1	-
н9164	501808.66	4216839.12	Геодезический метод	0.1	-
н9165	501789.68	4216853.56	Геодезический метод	0.1	-
н9166	501778.25	4216862.27	Геодезический метод	0.1	-
н9167	501777.15	4216865.36	Геодезический метод	0.1	-
н9168	501781.08	4216881.66	Геодезический метод	0.1	-
н9169	501789.08	4216898.73	Геодезический метод	0.1	-
н9170	501799.58	4216911.43	Геодезический метод	0.1	-

3. Сведения о характерных точках части (частей) границы объекта					
Обозначение характерных точек части границы	Координаты, м		Метод определения координат характерной точки	Средняя квадратическая погрешность положения характерной точки (Mt), м	Описание обозначения точки на местности (при наличии)
	X	Y			
1	2	3	4	5	6
н9171	501810.93	4216919.94	Геодезический метод	0.1	-
н9127	501814.55	4216919.94	Геодезический метод	0.1	-
Часть 276					
н9172	502166.71	4216996.50	Геодезический метод	0.1	-
н9173	502179.13	4216995.93	Геодезический метод	0.1	-
н9174	502183.47	4216995.44	Геодезический метод	0.1	-
н9175	502203.55	4216990.08	Геодезический метод	0.1	-
н9176	502211.14	4216986.73	Геодезический метод	0.1	-
н9177	502225.93	4216979.40	Геодезический метод	0.1	-
н9178	502246.54	4216969.20	Геодезический метод	0.1	-
н9179	502231.02	4216937.84	Геодезический метод	0.1	-
н9180	502215.47	4216906.44	Геодезический метод	0.1	-
н9181	502205.94	4216910.96	Геодезический метод	0.1	-
н9182	502194.08	4216915.07	Геодезический метод	0.1	-
н9183	502183.29	4216917.51	Геодезический метод	0.1	-
н9184	502177.57	4216918.18	Геодезический метод	0.1	-
н9185	502159.17	4216918.82	Геодезический метод	0.1	-
н9186	502149.79	4216917.80	Геодезический метод	0.1	-
н9187	502144.36	4216916.84	Геодезический метод	0.1	-
н9188	502140.02	4216915.95	Геодезический метод	0.1	-
н9189	502116.85	4216911.16	Геодезический метод	0.1	-
н9190	502091.45	4216905.93	Геодезический метод	0.1	-
н9191	502077.59	4216903.08	Геодезический метод	0.1	-
н9192	502055.92	4216898.59	Геодезический метод	0.1	-
н9193	502034.25	4216894.12	Геодезический метод	0.1	-
н9194	502012.57	4216889.65	Геодезический метод	0.1	-

3. Сведения о характерных точках части (частей) границы объекта					
Обозначение характерных точек части границы	Координаты, м		Метод определения координат характерной точки	Средняя квадратическая погрешность положения характерной точки (Mt), м	Описание обозначения точки на местности (при наличии)
	X	Y			
1	2	3	4	5	6
н9195	501990.89	4216885.17	Геодезический метод	0.1	-
н9196	501969.22	4216880.71	Геодезический метод	0.1	-
н9197	501947.54	4216876.24	Геодезический метод	0.1	-
н9198	501925.87	4216871.76	Геодезический метод	0.1	-
н9199	501910.70	4216868.62	Геодезический метод	0.1	-
н9200	501910.30	4216867.48	Геодезический метод	0.1	-
н9201	501895.58	4216873.13	Геодезический метод	0.1	-
н9202	501864.02	4216896.05	Геодезический метод	0.1	-
н9203	501855.99	4216905.76	Геодезический метод	0.1	-
н9204	501853.57	4216902.79	Геодезический метод	0.1	-
н9205	501827.39	4216922.72	Геодезический метод	0.1	-
н9206	501828.39	4216928.23	Геодезический метод	0.1	-
н9207	501864.47	4216935.67	Геодезический метод	0.1	-
н9208	501889.04	4216940.74	Геодезический метод	0.1	-
н9209	501910.71	4216945.22	Геодезический метод	0.1	-
н9210	501932.37	4216949.68	Геодезический метод	0.1	-
н9211	501954.06	4216954.16	Геодезический метод	0.1	-
н9212	501975.73	4216958.64	Геодезический метод	0.1	-
н9213	501997.40	4216963.10	Геодезический метод	0.1	-
н9214	502019.08	4216967.58	Геодезический метод	0.1	-
н9215	502040.75	4216972.04	Геодезический метод	0.1	-
н9216	502062.43	4216976.52	Геодезический метод	0.1	-
н9217	502086.73	4216981.53	Геодезический метод	0.1	-
н9218	502096.08	4216983.46	Геодезический метод	0.1	-
н9219	502096.08	4216983.45	Геодезический метод	0.1	-
н9220	502111.28	4216986.59	Геодезический метод	0.1	-

3. Сведения о характерных точках части (частей) границы объекта					
Обозначение характерных точек части границы	Координаты, м		Метод определения координат характерной точки	Средняя квадратическая погрешность положения характерной точки (Mt), м	Описание обозначения точки на местности (при наличии)
	X	Y			
1	2	3	4	5	6
н9221	502134.60	4216991.35	Геодезический метод	0.1	-
н9222	502154.76	4216995.44	Геодезический метод	0.1	-
н9172	502166.71	4216996.50	Геодезический метод	0.1	-
Часть 277					
н9223	503172.72	4216424.23	Геодезический метод	0.1	-
н9224	503177.40	4216420.96	Геодезический метод	0.1	-
н9225	503211.50	4216397.10	Геодезический метод	0.1	-
н9226	503230.10	4216412.46	Геодезический метод	0.1	-
н9227	503256.95	4216394.50	Геодезический метод	0.1	-
н9228	503250.55	4216381.11	Геодезический метод	0.1	-
н9229	503253.55	4216379.10	Геодезический метод	0.1	-
н9230	503278.85	4216362.45	Геодезический метод	0.1	-
н9231	503328.30	4216329.90	Геодезический метод	0.1	-
н9232	503344.30	4216349.10	Геодезический метод	0.1	-
н9233	503371.83	4216330.92	Геодезический метод	0.1	-
н9234	503358.82	4216312.40	Геодезический метод	0.1	-
н9235	503360.33	4216290.70	Геодезический метод	0.1	-
н9236	503358.70	4216287.84	Геодезический метод	0.1	-
н9237	503349.73	4216280.63	Геодезический метод	0.1	-
н9238	503319.19	4216226.12	Геодезический метод	0.1	-
н9239	503316.17	4216227.60	Геодезический метод	0.1	-
н9240	503300.42	4216235.33	Геодезический метод	0.1	-
н9241	503297.46	4216234.90	Геодезический метод	0.1	-
н9242	503279.50	4216241.90	Геодезический метод	0.1	-
н9243	503119.15	4216355.64	Геодезический метод	0.1	-
н9244	503048.60	4216352.20	Геодезический метод	0.1	-

3. Сведения о характерных точках части (частей) границы объекта					
Обозначение характерных точек части границы	Координаты, м		Метод определения координат характерной точки	Средняя квадратическая погрешность положения характерной точки (Mt), м	Описание обозначения точки на местности (при наличии)
	X	Y			
1	2	3	4	5	6
н9245	503089.25	4216401.30	Геодезический метод	0.1	-
н9246	503148.95	4216402.30	Геодезический метод	0.1	-
н9223	503172.72	4216424.23	Геодезический метод	0.1	-
Часть 278					
н9247	501765.80	4216723.25	Геодезический метод	0.1	-
н9248	501792.03	4216703.19	Геодезический метод	0.1	-
н9249	501811.26	4216688.47	Геодезический метод	0.1	-
н9250	501834.93	4216670.35	Геодезический метод	0.1	-
н9251	501835.64	4216651.99	Геодезический метод	0.1	-
н9252	501836.43	4216631.37	Геодезический метод	0.1	-
н9253	501837.22	4216610.74	Геодезический метод	0.1	-
н9254	501838.01	4216590.11	Геодезический метод	0.1	-
н9255	501838.80	4216569.48	Геодезический метод	0.1	-
н9256	501839.60	4216548.84	Геодезический метод	0.1	-
н9257	501840.39	4216528.21	Геодезический метод	0.1	-
н9258	501841.18	4216507.59	Геодезический метод	0.1	-
н9259	501841.97	4216486.96	Геодезический метод	0.1	-
н9260	501842.76	4216466.33	Геодезический метод	0.1	-
н9261	501843.56	4216445.64	Геодезический метод	0.1	-
н9262	501843.74	4216444.00	Геодезический метод	0.1	-
н9263	501844.84	4216437.71	Геодезический метод	0.1	-
н9264	501846.32	4216432.80	Геодезический метод	0.1	-
н9265	501848.34	4216427.81	Геодезический метод	0.1	-
н9266	501850.95	4216423.08	Геодезический метод	0.1	-
н9267	501854.03	4216418.68	Геодезический метод	0.1	-
н9268	501857.56	4216414.62	Геодезический метод	0.1	-

3. Сведения о характерных точках части (частей) границы объекта					
Обозначение характерных точек части границы	Координаты, м		Метод определения координат характерной точки	Средняя квадратическая погрешность положения характерной точки (Mt), м	Описание обозначения точки на местности (при наличии)
	X	Y			
1	2	3	4	5	6
н9269	501857.79	4216410.71	Геодезический метод	0.1	-
н9270	501843.72	4216392.31	Геодезический метод	0.1	-
н9271	501830.84	4216375.46	Геодезический метод	0.1	-
н9272	501815.04	4216354.79	Геодезический метод	0.1	-
н9273	501801.33	4216336.85	Геодезический метод	0.1	-
н9274	501797.29	4216336.19	Геодезический метод	0.1	-
н9275	501792.56	4216339.68	Геодезический метод	0.1	-
н9276	501788.20	4216343.63	Геодезический метод	0.1	-
н9277	501784.25	4216347.97	Геодезический метод	0.1	-
н9278	501780.74	4216352.69	Геодезический метод	0.1	-
н9279	501777.05	4216359.01	Геодезический метод	0.1	-
н9280	501774.15	4216365.73	Геодезический метод	0.1	-
н9281	501771.95	4216373.39	Геодезический метод	0.1	-
н9282	501770.78	4216381.27	Геодезический метод	0.1	-
н9283	501770.00	4216401.51	Геодезический метод	0.1	-
н9284	501769.20	4216422.13	Геодезический метод	0.1	-
н9285	501768.41	4216442.76	Геодезический метод	0.1	-
н9286	501767.62	4216463.39	Геодезический метод	0.1	-
н9287	501766.82	4216484.02	Геодезический метод	0.1	-
н9288	501766.03	4216504.65	Геодезический метод	0.1	-
н9289	501765.23	4216525.27	Геодезический метод	0.1	-
н9290	501764.44	4216545.90	Геодезический метод	0.1	-
н9291	501763.64	4216566.53	Геодезический метод	0.1	-
н9292	501762.85	4216587.16	Геодезический метод	0.1	-
н9293	501762.05	4216607.79	Геодезический метод	0.1	-
н9294	501761.26	4216628.41	Геодезический метод	0.1	-

3. Сведения о характерных точках части (частей) границы объекта					
Обозначение характерных точек части границы	Координаты, м		Метод определения координат характерной точки	Средняя квадратическая погрешность положения характерной точки (Mt), м	Описание обозначения точки на местности (при наличии)
	X	Y			
1	2	3	4	5	6
н9295	501760.46	4216649.19	Геодезический метод	0.1	-
н9296	501759.27	4216680.12	Геодезический метод	0.1	-
н9297	501757.77	4216719.09	Геодезический метод	0.1	-
н9247	501765.80	4216723.25	Геодезический метод	0.1	-
Часть 279					
н9298	502943.70	4216291.10	Геодезический метод	0.1	-
н9299	502995.10	4216122.70	Геодезический метод	0.1	-
н9300	503035.40	4216124.50	Геодезический метод	0.1	-
н9301	503045.40	4216053.68	Геодезический метод	0.1	-
н9302	503034.20	4216047.65	Геодезический метод	0.1	-
н9303	503023.70	4216043.16	Геодезический метод	0.1	-
н9304	503004.10	4216043.95	Геодезический метод	0.1	-
н9305	502962.80	4216057.40	Геодезический метод	0.1	-
н9306	502955.72	4216056.04	Геодезический метод	0.1	-
н9307	502928.58	4216169.24	Геодезический метод	0.1	-
н9308	502886.92	4216162.44	Геодезический метод	0.1	-
н9309	502880.00	4216195.94	Геодезический метод	0.1	-
н9310	502829.02	4216184.08	Геодезический метод	0.1	-
н9311	502823.20	4216183.29	Геодезический метод	0.1	-
н9312	502817.60	4216182.65	Геодезический метод	0.1	-
н9313	502804.15	4216264.25	Геодезический метод	0.1	-
н9314	502885.65	4216278.35	Геодезический метод	0.1	-
н9298	502943.70	4216291.10	Геодезический метод	0.1	-
Часть 280					
н9315	503276.15	4215886.10	Геодезический метод	0.1	-
н9316	503288.85	4215884.65	Геодезический метод	0.1	-

3. Сведения о характерных точках части (частей) границы объекта					
Обозначение характерных точек части границы	Координаты, м		Метод определения координат характерной точки	Средняя квадратическая погрешность положения характерной точки (Mt), м	Описание обозначения точки на местности (при наличии)
	X	Y			
1	2	3	4	5	6
н9317	503290.80	4215866.25	Геодезический метод	0.1	-
н9318	503296.67	4215791.65	Геодезический метод	0.1	-
н9319	503297.59	4215775.77	Геодезический метод	0.1	-
н9320	503297.23	4215775.76	Геодезический метод	0.1	-
н9321	503293.81	4215775.68	Геодезический метод	0.1	-
н9322	503299.06	4215698.33	Геодезический метод	0.1	-
н9323	503306.92	4215638.86	Геодезический метод	0.1	-
н9324	503280.91	4215635.01	Геодезический метод	0.1	-
н9325	503209.13	4215625.36	Геодезический метод	0.1	-
н9326	503181.70	4215619.85	Геодезический метод	0.1	-
н9327	503178.46	4215653.00	Геодезический метод	0.1	-
н9328	503178.71	4215686.78	Геодезический метод	0.1	-
н9329	503192.36	4215737.72	Геодезический метод	0.1	-
н9330	503192.35	4215737.70	Геодезический метод	0.1	-
н9331	503235.20	4215849.70	Геодезический метод	0.1	-
н9332	503258.35	4215872.85	Геодезический метод	0.1	-
н9315	503276.15	4215886.10	Геодезический метод	0.1	-
Часть 281					
н9333	502249.23	4216967.86	Геодезический метод	0.1	-
н9334	502268.95	4216958.11	Геодезический метод	0.1	-
н9335	502292.25	4216946.57	Геодезический метод	0.1	-
н9336	502315.55	4216935.04	Геодезический метод	0.1	-
н9337	502324.80	4216930.45	Геодезический метод	0.1	-
н9338	502337.14	4216923.14	Геодезический метод	0.1	-
н9339	502345.19	4216916.72	Геодезический метод	0.1	-
н9340	502347.40	4216914.66	Геодезический метод	0.1	-

3. Сведения о характерных точках части (частей) границы объекта					
Обозначение характерных точек части границы	Координаты, м		Метод определения координат характерной точки	Средняя квадратическая погрешность положения характерной точки (Mt), м	Описание обозначения точки на местности (при наличии)
	X	Y			
1	2	3	4	5	6
н9341	502358.29	4216902.79	Геодезический метод	0.1	-
н9342	502367.62	4216887.81	Геодезический метод	0.1	-
н9343	502373.47	4216873.19	Геодезический метод	0.1	-
н9344	502376.83	4216857.79	Геодезический метод	0.1	-
н9345	502377.64	4216846.90	Геодезический метод	0.1	-
н9346	502377.73	4216824.73	Геодезический метод	0.1	-
н9347	502377.83	4216799.73	Геодезический метод	0.1	-
н9348	502377.93	4216774.73	Геодезический метод	0.1	-
н9349	502378.02	4216751.73	Геодезический метод	0.1	-
н9350	502378.13	4216722.04	Геодезический метод	0.1	-
н9351	502378.24	4216694.08	Геодезический метод	0.1	-
н9352	502377.94	4216682.56	Геодезический метод	0.1	-
н9353	502377.02	4216674.96	Геодезический метод	0.1	-
н9354	502374.16	4216663.33	Геодезический метод	0.1	-
н9355	502370.28	4216661.21	Геодезический метод	0.1	-
н9356	502346.44	4216669.28	Геодезический метод	0.1	-
н9357	502318.33	4216678.81	Геодезический метод	0.1	-
н9358	502289.46	4216688.59	Геодезический метод	0.1	-
н9359	502288.11	4216693.34	Геодезический метод	0.1	-
н9360	502301.15	4216709.14	Геодезический метод	0.1	-
н9361	502306.40	4216715.55	Геодезический метод	0.1	-
н9362	502307.95	4216717.90	Геодезический метод	0.1	-
н9363	502311.80	4216724.00	Геодезический метод	0.1	-
н9364	502314.83	4216730.99	Геодезический метод	0.1	-
н9365	502315.36	4216733.05	Геодезический метод	0.1	-
н9366	502317.18	4216740.03	Геодезический метод	0.1	-

3. Сведения о характерных точках части (частей) границы объекта					
Обозначение характерных точек части границы	Координаты, м		Метод определения координат характерной точки	Средняя квадратическая погрешность положения характерной точки (Mt), м	Описание обозначения точки на местности (при наличии)
	X	Y			
1	2	3	4	5	6
н9367	502318.13	4216751.35	Геодезический метод	0.1	-
н9368	502317.98	4216774.50	Геодезический метод	0.1	-
н9369	502317.83	4216799.50	Геодезический метод	0.1	-
н9370	502317.67	4216824.50	Геодезический метод	0.1	-
н9371	502316.32	4216833.86	Геодезический метод	0.1	-
н9372	502313.45	4216842.88	Геодезический метод	0.1	-
н9373	502309.00	4216851.38	Геодезический метод	0.1	-
н9374	502304.25	4216857.99	Геодезический метод	0.1	-
н9375	502295.66	4216865.74	Геодезический метод	0.1	-
н9376	502284.49	4216872.30	Геодезический метод	0.1	-
н9377	502261.19	4216883.84	Геодезический метод	0.1	-
н9378	502237.89	4216895.37	Геодезический метод	0.1	-
н9379	502218.18	4216905.14	Геодезический метод	0.1	-
н9380	502233.70	4216936.50	Геодезический метод	0.1	-
н9333	502249.23	4216967.86	Геодезический метод	0.1	-
Часть 282					
н9381	502415.10	4217025.04	Геодезический метод	0.1	-
н9382	502437.65	4217024.60	Геодезический метод	0.1	-
н9383	502437.85	4217019.00	Геодезический метод	0.1	-
н9384	502425.95	4216979.90	Геодезический метод	0.1	-
н9385	502425.40	4216953.15	Геодезический метод	0.1	-
н9386	502422.50	4216823.05	Геодезический метод	0.1	-
н9387	502420.94	4216562.20	Геодезический метод	0.1	-
н9388	502405.28	4216567.51	Геодезический метод	0.1	-
н9389	502402.11	4216565.94	Геодезический метод	0.1	-
н9390	502382.20	4216572.70	Геодезический метод	0.1	-

3. Сведения о характерных точках части (частей) границы объекта					
Обозначение характерных точек части границы	Координаты, м		Метод определения координат характерной точки	Средняя квадратическая погрешность положения характерной точки (Mt), м	Описание обозначения точки на местности (при наличии)
	X	Y			
1	2	3	4	5	6
н9391	502339.57	4216587.14	Геодезический метод	0.1	-
н9392	502338.20	4216591.88	Геодезический метод	0.1	-
н9393	502352.28	4216609.27	Геодезический метод	0.1	-
н9394	502361.67	4216620.28	Геодезический метод	0.1	-
н9395	502369.77	4216630.86	Геодезический метод	0.1	-
н9396	502373.45	4216636.45	Геодезический метод	0.1	-
н9397	502381.34	4216652.74	Геодезический метод	0.1	-
н9398	502385.47	4216666.19	Геодезический метод	0.1	-
н9399	502387.51	4216677.77	Геодезический метод	0.1	-
н9400	502388.08	4216684.19	Геодезический метод	0.1	-
н9401	502388.25	4216690.63	Геодезический метод	0.1	-
н9402	502388.23	4216707.80	Геодезический метод	0.1	-
н9403	502388.10	4216737.79	Геодезический метод	0.1	-
н9404	502387.97	4216767.79	Геодезический метод	0.1	-
н9405	502387.83	4216797.80	Геодезический метод	0.1	-
н9406	502387.70	4216827.79	Геодезический метод	0.1	-
н9407	502387.65	4216845.72	Геодезический метод	0.1	-
н9408	502387.08	4216855.38	Геодезический метод	0.1	-
н9409	502385.83	4216864.77	Геодезический метод	0.1	-
н9410	502381.43	4216881.22	Геодезический метод	0.1	-
н9411	502377.06	4216891.27	Геодезический метод	0.1	-
н9412	502371.75	4216900.86	Геодезический метод	0.1	-
н9413	502364.52	4216911.07	Геодезический метод	0.1	-
н9414	502357.79	4216918.48	Геодезический метод	0.1	-
н9415	502357.63	4216922.32	Геодезический метод	0.1	-
н9416	502376.69	4216947.34	Геодезический метод	0.1	-

3. Сведения о характерных точках части (частей) границы объекта					
Обозначение характерных точек части границы	Координаты, м		Метод определения координат характерной точки	Средняя квадратическая погрешность положения характерной точки (Mt), м	Описание обозначения точки на местности (при наличии)
	X	Y			
1	2	3	4	5	6
н9417	502391.87	4216967.30	Геодезический метод	0.1	-
н9418	502401.05	4216979.35	Геодезический метод	0.1	-
н9419	502404.53	4216979.81	Геодезический метод	0.1	-
н9420	502413.64	4216991.73	Геодезический метод	0.1	-
н9421	502401.71	4217000.82	Геодезический метод	0.1	-
н9422	502386.25	4217015.89	Геодезический метод	0.1	-
н9423	502402.38	4217023.58	Геодезический метод	0.1	-
н9424	502410.88	4217024.56	Геодезический метод	0.1	-
н9381	502415.10	4217025.04	Геодезический метод	0.1	-
Часть 283					
н9425	501778.75	4216849.32	Геодезический метод	0.1	-
н9426	501806.63	4216828.09	Геодезический метод	0.1	-
н9427	501825.03	4216814.08	Геодезический метод	0.1	-
н9428	501843.42	4216800.07	Геодезический метод	0.1	-
н9429	501861.82	4216786.07	Геодезический метод	0.1	-
н9430	501880.22	4216772.06	Геодезический метод	0.1	-
н9431	501898.62	4216758.05	Геодезический метод	0.1	-
н9432	501917.01	4216744.03	Геодезический метод	0.1	-
н9433	501935.42	4216730.04	Геодезический метод	0.1	-
н9434	501953.81	4216716.03	Геодезический метод	0.1	-
н9435	501972.21	4216702.01	Геодезический метод	0.1	-
н9436	501990.60	4216688.01	Геодезический метод	0.1	-
н9437	502009.00	4216674.02	Геодезический метод	0.1	-
н9438	502027.39	4216660.00	Геодезический метод	0.1	-
н9439	502045.74	4216646.02	Геодезический метод	0.1	-
н9440	502064.19	4216631.98	Геодезический метод	0.1	-

3. Сведения о характерных точках части (частей) границы объекта					
Обозначение характерных точек части границы	Координаты, м		Метод определения координат характерной точки	Средняя квадратическая погрешность положения характерной точки (Mt), м	Описание обозначения точки на местности (при наличии)
	X	Y			
1	2	3	4	5	6
н9441	502074.62	4216624.04	Геодезический метод	0.1	-
н9442	502074.62	4216624.03	Геодезический метод	0.1	-
н9443	502105.02	4216600.89	Геодезический метод	0.1	-
н9444	502123.66	4216586.70	Геодезический метод	0.1	-
н9445	502142.75	4216572.16	Геодезический метод	0.1	-
н9446	502162.64	4216557.01	Геодезический метод	0.1	-
н9447	502143.49	4216531.87	Геодезический метод	0.1	-
н9448	502072.15	4216583.10	Геодезический метод	0.1	-
н9449	501766.19	4216817.63	Геодезический метод	0.1	-
н9425	501778.75	4216849.32	Геодезический метод	0.1	-
Часть 284					
н9450	502058.71	4216499.11	Геодезический метод	0.1	-
н9451	502089.38	4216475.64	Геодезический метод	0.1	-
н9452	502086.89	4216464.53	Геодезический метод	0.1	-
н9453	502087.51	4216456.90	Геодезический метод	0.1	-
н9454	502090.44	4216421.39	Геодезический метод	0.1	-
н9455	502083.97	4216412.37	Геодезический метод	0.1	-
н9456	502071.92	4216395.61	Геодезический метод	0.1	-
н9457	502059.88	4216378.84	Геодезический метод	0.1	-
н9458	502047.84	4216362.06	Геодезический метод	0.1	-
н9459	502036.15	4216347.70	Геодезический метод	0.1	-
н9460	502022.61	4216338.43	Геодезический метод	0.1	-
н9461	502020.82	4216337.21	Геодезический метод	0.1	-
н9462	502003.16	4216331.93	Геодезический метод	0.1	-
н9463	501984.90	4216331.02	Геодезический метод	0.1	-
н9464	501964.27	4216330.36	Геодезический метод	0.1	-

3. Сведения о характерных точках части (частей) границы объекта					
Обозначение характерных точек части границы	Координаты, м		Метод определения координат характерной точки	Средняя квадратическая погрешность положения характерной точки (Mt), м	Описание обозначения точки на местности (при наличии)
	X	Y			
1	2	3	4	5	6
н9465	501944.63	4216329.72	Геодезический метод	0.1	-
н9466	501943.54	4216363.92	Геодезический метод	0.1	-
н9467	501942.35	4216400.93	Геодезический метод	0.1	-
н9468	501961.98	4216401.56	Геодезический метод	0.1	-
н9469	501972.44	4216404.11	Геодезический метод	0.1	-
н9470	501980.46	4216407.86	Геодезический метод	0.1	-
н9471	501985.61	4216411.55	Геодезический метод	0.1	-
н9472	501990.42	4216415.59	Геодезический метод	0.1	-
н9473	501994.78	4216420.48	Геодезический метод	0.1	-
н9474	502006.94	4216436.36	Геодезический метод	0.1	-
н9475	502019.09	4216452.26	Геодезический метод	0.1	-
н9476	502031.24	4216468.14	Геодезический метод	0.1	-
н9477	502043.78	4216484.54	Геодезический метод	0.1	-
н9478	502054.50	4216498.54	Геодезический метод	0.1	-
н9450	502058.71	4216499.11	Геодезический метод	0.1	-
Часть 285					
н9479	502206.03	4216728.99	Геодезический метод	0.1	-
н9480	502222.46	4216716.47	Геодезический метод	0.1	-
н9481	502240.79	4216702.51	Геодезический метод	0.1	-
н9482	502246.06	4216698.51	Геодезический метод	0.1	-
н9483	502259.63	4216689.49	Геодезический метод	0.1	-
н9484	502272.93	4216683.68	Геодезический метод	0.1	-
н9485	502280.01	4216681.23	Геодезический метод	0.1	-
н9486	502301.10	4216674.08	Геодезический метод	0.1	-
н9487	502322.20	4216666.94	Геодезический метод	0.1	-
н9488	502343.30	4216659.78	Геодезический метод	0.1	-

3. Сведения о характерных точках части (частей) границы объекта					
Обозначение характерных точек части границы	Координаты, м		Метод определения координат характерной точки	Средняя квадратическая погрешность положения характерной точки (Mt), м	Описание обозначения точки на местности (при наличии)
	X	Y			
1	2	3	4	5	6
н9489	502366.41	4216651.95	Геодезический метод	0.1	-
н9490	502368.11	4216647.74	Геодезический метод	0.1	-
н9491	502365.43	4216642.55	Геодезический метод	0.1	-
н9492	502360.36	4216634.72	Геодезический метод	0.1	-
н9493	502348.78	4216620.36	Геодезический метод	0.1	-
н9494	502326.67	4216593.54	Геодезический метод	0.1	-
н9495	502323.39	4216592.61	Геодезический метод	0.1	-
н9496	502311.88	4216596.52	Геодезический метод	0.1	-
н9497	502293.62	4216602.71	Геодезический метод	0.1	-
н9498	502275.37	4216608.90	Геодезический метод	0.1	-
н9499	502256.30	4216615.35	Геодезический метод	0.1	-
н9500	502237.23	4216621.82	Геодезический метод	0.1	-
н9501	502217.71	4216628.69	Геодезический метод	0.1	-
н9502	502204.58	4216635.83	Геодезический метод	0.1	-
н9503	502195.21	4216642.65	Геодезический метод	0.1	-
н9504	502176.89	4216656.61	Геодезический метод	0.1	-
н9505	502160.45	4216669.14	Геодезический метод	0.1	-
н9506	502181.17	4216696.34	Геодезический метод	0.1	-
н9479	502206.03	4216728.99	Геодезический метод	0.1	-
Часть 286					
н9507	502061.18	4216813.29	Геодезический метод	0.1	-
н9508	502070.94	4216813.23	Геодезический метод	0.1	-
н9509	502085.77	4216810.77	Геодезический метод	0.1	-
н9510	502102.81	4216804.78	Геодезический метод	0.1	-
н9511	502116.99	4216796.49	Геодезический метод	0.1	-
н9512	502121.62	4216793.25	Геодезический метод	0.1	-

3. Сведения о характерных точках части (частей) границы объекта					
Обозначение характерных точек части границы	Координаты, м		Метод определения координат характерной точки	Средняя квадратическая погрешность положения характерной точки (Mt), м	Описание обозначения точки на местности (при наличии)
	X	Y			
1	2	3	4	5	6
н9513	502136.35	4216782.03	Геодезический метод	0.1	-
н9514	502153.32	4216769.12	Геодезический метод	0.1	-
н9515	502158.78	4216764.96	Геодезический метод	0.1	-
н9516	502171.24	4216755.48	Геодезический метод	0.1	-
н9517	502181.20	4216747.89	Геодезический метод	0.1	-
н9518	502187.66	4216742.96	Геодезический метод	0.1	-
н9519	502203.64	4216730.81	Геодезический метод	0.1	-
н9520	502178.79	4216698.17	Геодезический метод	0.1	-
н9521	502158.06	4216670.95	Геодезический метод	0.1	-
н9522	502142.09	4216683.11	Геодезический метод	0.1	-
н9523	502125.67	4216695.62	Геодезический метод	0.1	-
н9524	502108.22	4216708.89	Геодезический метод	0.1	-
н9525	502090.78	4216722.17	Геодезический метод	0.1	-
н9526	502080.93	4216729.67	Геодезический метод	0.1	-
н9527	502057.52	4216747.51	Геодезический метод	0.1	-
н9528	502032.24	4216766.75	Геодезический метод	0.1	-
н9529	502005.81	4216786.88	Геодезический метод	0.1	-
н9530	502009.84	4216804.64	Геодезический метод	0.1	-
н9531	502034.63	4216809.74	Геодезический метод	0.1	-
н9532	502043.30	4216811.54	Геодезический метод	0.1	-
н9507	502061.18	4216813.29	Геодезический метод	0.1	-
Часть 287					
н9533	502154.39	4216661.18	Геодезический метод	0.1	-
н9534	502170.87	4216648.71	Геодезический метод	0.1	-
н9535	502189.89	4216634.07	Геодезический метод	0.1	-
н9536	502200.11	4216626.75	Геодезический метод	0.1	-

3. Сведения о характерных точках части (частей) границы объекта					
Обозначение характерных точек части границы	Координаты, м		Метод определения координат характерной точки	Средняя квадратическая погрешность положения характерной точки (Mt), м	Описание обозначения точки на местности (при наличии)
	X	Y			
1	2	3	4	5	6
н9537	502211.16	4216620.74	Геодезический метод	0.1	-
н9538	502219.98	4216617.07	Геодезический метод	0.1	-
н9539	502228.34	4216614.28	Геодезический метод	0.1	-
н9540	502248.59	4216607.41	Геодезический метод	0.1	-
н9541	502270.47	4216600.00	Геодезический метод	0.1	-
н9542	502292.54	4216592.51	Геодезический метод	0.1	-
н9543	502314.43	4216585.10	Геодезический метод	0.1	-
н9544	502315.78	4216580.34	Геодезический метод	0.1	-
н9545	502292.16	4216551.71	Геодезический метод	0.1	-
н9546	502269.13	4216523.79	Геодезический метод	0.1	-
н9547	502265.86	4216522.86	Геодезический метод	0.1	-
н9548	502255.15	4216526.50	Геодезический метод	0.1	-
н9549	502234.39	4216533.53	Геодезический метод	0.1	-
н9550	502212.80	4216540.84	Геодезический метод	0.1	-
н9551	502205.15	4216543.43	Геодезический метод	0.1	-
н9552	502191.04	4216549.52	Геодезический метод	0.1	-
н9553	502178.09	4216557.82	Геодезический метод	0.1	-
н9554	502168.70	4216564.98	Геодезический метод	0.1	-
н9555	502148.81	4216580.12	Геодезический метод	0.1	-
н9556	502129.71	4216594.65	Геодезический метод	0.1	-
н9557	502113.28	4216607.17	Геодезический метод	0.1	-
н9558	502134.83	4216635.47	Геодезический метод	0.1	-
н9533	502154.39	4216661.18	Геодезический метод	0.1	-
Часть 288					
н9559	501984.91	4216555.58	Геодезический метод	0.1	-
н9560	501998.99	4216544.81	Геодезический метод	0.1	-

3. Сведения о характерных точках части (частей) границы объекта					
Обозначение характерных точек части границы	Координаты, м		Метод определения координат характерной точки	Средняя квадратическая погрешность положения характерной точки (Mt), м	Описание обозначения точки на местности (при наличии)
	X	Y			
1	2	3	4	5	6
н9561	502015.46	4216532.20	Геодезический метод	0.1	-
н9562	502031.92	4216519.61	Геодезический метод	0.1	-
н9563	502046.00	4216508.84	Геодезический метод	0.1	-
н9564	502046.56	4216504.63	Геодезический метод	0.1	-
н9565	502025.46	4216477.03	Геодезический метод	0.1	-
н9566	502013.31	4216461.13	Геодезический метод	0.1	-
н9567	502001.17	4216445.25	Геодезический метод	0.1	-
н9568	501987.28	4216427.09	Геодезический метод	0.1	-
н9569	501984.52	4216423.85	Геодезический метод	0.1	-
н9570	501981.43	4216420.92	Геодезический метод	0.1	-
н9571	501975.96	4216417.01	Геодезический метод	0.1	-
н9572	501969.92	4216414.08	Геодезический метод	0.1	-
н9573	501963.47	4216412.19	Геодезический метод	0.1	-
н9574	501956.79	4216411.41	Геодезический метод	0.1	-
н9575	501945.79	4216411.05	Геодезический метод	0.1	-
н9576	501915.42	4216410.07	Геодезический метод	0.1	-
н9577	501894.77	4216409.42	Геодезический метод	0.1	-
н9578	501890.14	4216409.53	Геодезический метод	0.1	-
н9579	501885.56	4216410.19	Геодезический метод	0.1	-
н9580	501881.09	4216411.36	Геодезический метод	0.1	-
н9581	501876.78	4216413.05	Геодезический метод	0.1	-
н9582	501875.65	4216417.60	Геодезический метод	0.1	-
н9583	501893.51	4216440.96	Геодезический метод	0.1	-
н9584	501910.99	4216463.84	Геодезический метод	0.1	-
н9585	501923.13	4216479.73	Геодезический метод	0.1	-
н9586	501935.27	4216495.62	Геодезический метод	0.1	-

3. Сведения о характерных точках части (частей) границы объекта					
Обозначение характерных точек части границы	Координаты, м		Метод определения координат характерной точки	Средняя квадратическая погрешность положения характерной точки (Mt), м	Описание обозначения точки на местности (при наличии)
	X	Y			
1	2	3	4	5	6
н9587	501947.42	4216511.52	Геодезический метод	0.1	-
н9588	501959.57	4216527.40	Геодезический метод	0.1	-
н9589	501980.71	4216555.02	Геодезический метод	0.1	-
н9559	501984.91	4216555.58	Геодезический метод	0.1	-
Часть 289					
н9590	502021.25	4216326.79	Геодезический метод	0.1	-
н9591	502024.64	4216325.46	Геодезический метод	0.1	-
н9592	502038.75	4216302.20	Геодезический метод	0.1	-
н9593	502058.43	4216269.79	Геодезический метод	0.1	-
н9594	502034.22	4216270.04	Геодезический метод	0.1	-
н9595	502011.55	4216270.30	Геодезический метод	0.1	-
н9596	501979.98	4216276.96	Геодезический метод	0.1	-
н9597	501965.82	4216280.03	Геодезический метод	0.1	-
н9598	501945.02	4216284.52	Геодезический метод	0.1	-
н9599	501924.22	4216289.01	Геодезический метод	0.1	-
н9600	501917.31	4216290.51	Геодезический метод	0.1	-
н9601	501915.73	4216290.67	Геодезический метод	0.1	-
н9602	501913.45	4216290.82	Геодезический метод	0.1	-
н9603	501903.52	4216290.35	Геодезический метод	0.1	-
н9604	501833.90	4216287.05	Геодезический метод	0.1	-
н9605	501828.25	4216285.66	Геодезический метод	0.1	-
н9606	501816.76	4216280.23	Геодезический метод	0.1	-
н9607	501810.26	4216277.17	Геодезический метод	0.1	-
н9608	501808.25	4216276.23	Геодезический метод	0.1	-
н9609	501803.56	4216271.97	Геодезический метод	0.1	-
н9610	501795.56	4216260.82	Геодезический метод	0.1	-

3. Сведения о характерных точках части (частей) границы объекта					
Обозначение характерных точек части границы	Координаты, м		Метод определения координат характерной точки	Средняя квадратическая погрешность положения характерной точки (Mt), м	Описание обозначения точки на местности (при наличии)
	X	Y			
1	2	3	4	5	6
н9611	501793.41	4216257.81	Геодезический метод	0.1	-
н9612	501768.16	4216277.03	Геодезический метод	0.1	-
н9613	501773.66	4216284.20	Геодезический метод	0.1	-
н9614	501783.72	4216297.35	Геодезический метод	0.1	-
н9615	501787.61	4216302.43	Геодезический метод	0.1	-
н9616	501801.21	4216320.22	Геодезический метод	0.1	-
н9617	501804.59	4216321.24	Геодезический метод	0.1	-
н9618	501812.17	4216318.56	Геодезический метод	0.1	-
н9619	501825.78	4216315.91	Геодезический метод	0.1	-
н9620	501844.82	4216316.52	Геодезический метод	0.1	-
н9621	501876.52	4216317.54	Геодезический метод	0.1	-
н9622	501902.63	4216318.38	Геодезический метод	0.1	-
н9623	501923.26	4216319.04	Геодезический метод	0.1	-
н9624	501943.90	4216319.71	Геодезический метод	0.1	-
н9625	501964.54	4216320.36	Геодезический метод	0.1	-
н9626	501985.16	4216321.03	Геодезический метод	0.1	-
н9627	502003.11	4216321.60	Геодезический метод	0.1	-
н9628	502004.62	4216322.03	Геодезический метод	0.1	-
н9590	502021.25	4216326.79	Геодезический метод	0.1	-
Часть 290					
н9629	501853.69	4216656.00	Геодезический метод	0.1	-
н9630	501881.50	4216634.72	Геодезический метод	0.1	-
н9631	501908.73	4216613.87	Геодезический метод	0.1	-
н9632	501925.53	4216601.01	Геодезический метод	0.1	-
н9633	501940.65	4216589.44	Геодезический метод	0.1	-
н9634	501957.12	4216576.85	Геодезический метод	0.1	-

3. Сведения о характерных точках части (частей) границы объекта					
Обозначение характерных точек части границы	Координаты, м		Метод определения координат характерной точки	Средняя квадратическая погрешность положения характерной точки (Mt), м	Описание обозначения точки на местности (при наличии)
	X	Y			
1	2	3	4	5	6
н9635	501972.20	4216565.30	Геодезический метод	0.1	-
н9636	501972.77	4216561.09	Геодезический метод	0.1	-
н9637	501951.65	4216533.45	Геодезический метод	0.1	-
н9638	501939.51	4216517.56	Геодезический метод	0.1	-
н9639	501927.95	4216502.48	Геодезический метод	0.1	-
н9640	501894.02	4216528.42	Геодезический метод	0.1	-
н9641	501885.81	4216534.70	Геодезический метод	0.1	-
н9642	501885.28	4216548.38	Геодезический метод	0.1	-
н9643	501870.29	4216547.81	Геодезический метод	0.1	-
н9644	501867.89	4216545.21	Геодезический метод	0.1	-
н9645	501852.76	4216544.64	Геодезический метод	0.1	-
н9646	501849.64	4216547.51	Геодезический метод	0.1	-
н9647	501848.32	4216582.00	Геодезический метод	0.1	-
н9648	501847.01	4216615.81	Геодезический метод	0.1	-
н9649	501845.65	4216651.84	Геодезический метод	0.1	-
н9629	501853.69	4216656.00	Геодезический метод	0.1	-
Часть 291					
н9650	502330.64	4216579.61	Геодезический метод	0.1	-
н9651	502349.51	4216573.21	Геодезический метод	0.1	-
н9652	502376.45	4216564.08	Геодезический метод	0.1	-
н9653	502398.90	4216556.48	Геодезический метод	0.1	-
н9654	502400.46	4216553.31	Геодезический метод	0.1	-
н9655	502420.85	4216546.40	Геодезический метод	0.1	-
н9656	502420.62	4216507.38	Геодезический метод	0.1	-
н9657	502420.42	4216473.14	Геодезический метод	0.1	-
н9658	502403.32	4216478.92	Геодезический метод	0.1	-

3. Сведения о характерных точках части (частей) границы объекта					
Обозначение характерных точек части границы	Координаты, м		Метод определения координат характерной точки	Средняя квадратическая погрешность положения характерной точки (Mt), м	Описание обозначения точки на местности (при наличии)
	X	Y			
1	2	3	4	5	6
н9659	502400.15	4216477.36	Геодезический метод	0.1	-
н9660	502384.45	4216482.68	Геодезический метод	0.1	-
н9661	502357.98	4216491.66	Геодезический метод	0.1	-
н9662	502335.41	4216499.30	Геодезический метод	0.1	-
н9663	502314.04	4216506.54	Геодезический метод	0.1	-
н9664	502282.07	4216517.37	Геодезический метод	0.1	-
н9665	502280.72	4216522.12	Геодезический метод	0.1	-
н9666	502301.77	4216547.65	Геодезический метод	0.1	-
н9667	502327.36	4216578.68	Геодезический метод	0.1	-
н9650	502330.64	4216579.61	Геодезический метод	0.1	-
Часть 292					
н9668	501869.58	4216405.47	Геодезический метод	0.1	-
н9669	501875.47	4216402.75	Геодезический метод	0.1	-
н9670	501881.66	4216400.82	Геодезический метод	0.1	-
н9671	501891.11	4216399.45	Геодезический метод	0.1	-
н9672	501900.08	4216399.58	Геодезический метод	0.1	-
н9673	501920.71	4216400.24	Геодезический метод	0.1	-
н9674	501940.35	4216400.87	Геодезический метод	0.1	-
н9675	501941.54	4216363.86	Геодезический метод	0.1	-
н9676	501942.64	4216329.67	Геодезический метод	0.1	-
н9677	501923.00	4216329.03	Геодезический метод	0.1	-
н9678	501902.37	4216328.37	Геодезический метод	0.1	-
н9679	501876.26	4216327.53	Геодезический метод	0.1	-
н9680	501844.95	4216326.53	Геодезический метод	0.1	-
н9681	501832.51	4216326.12	Геодезический метод	0.1	-
н9682	501827.52	4216326.17	Геодезический метод	0.1	-

3. Сведения о характерных точках части (частей) границы объекта					
Обозначение характерных точек части границы	Координаты, м		Метод определения координат характерной точки	Средняя квадратическая погрешность положения характерной точки (Mt), м	Описание обозначения точки на местности (при наличии)
	X	Y			
1	2	3	4	5	6
н9683	501822.56	4216326.63	Геодезический метод	0.1	-
н9684	501817.65	4216327.50	Геодезический метод	0.1	-
н9685	501812.83	4216328.78	Геодезический метод	0.1	-
н9686	501811.33	4216333.47	Геодезический метод	0.1	-
н9687	501833.15	4216362.00	Геодезический метод	0.1	-
н9688	501849.57	4216383.49	Геодезический метод	0.1	-
н9689	501865.76	4216404.67	Геодезический метод	0.1	-
н9668	501869.58	4216405.47	Геодезический метод	0.1	-
Часть 293					
н9690	502273.55	4216509.70	Геодезический метод	0.1	-
н9691	502287.05	4216505.12	Геодезический метод	0.1	-
н9692	502310.83	4216497.06	Геодезический метод	0.1	-
н9693	502332.20	4216489.83	Геодезический метод	0.1	-
н9694	502354.77	4216482.18	Геодезический метод	0.1	-
н9695	502377.04	4216474.64	Геодезический метод	0.1	-
н9696	502396.94	4216467.88	Геодезический метод	0.1	-
н9697	502398.50	4216464.71	Геодезический метод	0.1	-
н9698	502420.32	4216457.32	Геодезический метод	0.1	-
н9699	502420.11	4216421.86	Геодезический метод	0.1	-
н9700	502386.42	4216429.07	Геодезический метод	0.1	-
н9701	502377.62	4216430.96	Геодезический метод	0.1	-
н9702	502363.98	4216436.10	Геодезический метод	0.1	-
н9703	502341.97	4216444.40	Геодезический метод	0.1	-
н9704	502319.66	4216452.81	Геодезический метод	0.1	-
н9705	502298.53	4216460.77	Геодезический метод	0.1	-
н9706	502275.03	4216469.62	Геодезический метод	0.1	-

3. Сведения о характерных точках части (частей) границы объекта					
Обозначение характерных точек части границы	Координаты, м		Метод определения координат характерной точки	Средняя квадратическая погрешность положения характерной точки (Mt), м	Описание обозначения точки на местности (при наличии)
	X	Y			
1	2	3	4	5	6
н9707	502255.54	4216476.97	Геодезический метод	0.1	-
н9708	502259.23	4216487.16	Геодезический метод	0.1	-
н9709	502264.74	4216498.99	Геодезический метод	0.1	-
н9710	502270.10	4216508.53	Геодезический метод	0.1	-
н9690	502273.55	4216509.70	Геодезический метод	0.1	-
Часть 294					
н9711	502385.28	4217015.43	Геодезический метод	0.1	-
н9712	502401.10	4217000.01	Геодезический метод	0.1	-
н9713	502392.62	4216988.88	Геодезический метод	0.1	-
н9714	502393.09	4216985.41	Геодезический метод	0.1	-
н9715	502383.91	4216973.36	Геодезический метод	0.1	-
н9716	502368.21	4216952.72	Геодезический метод	0.1	-
н9717	502350.37	4216929.30	Геодезический метод	0.1	-
н9718	502346.26	4216928.67	Геодезический метод	0.1	-
н9719	502337.16	4216935.06	Геодезический метод	0.1	-
н9720	502325.70	4216941.17	Геодезический метод	0.1	-
н9721	502321.27	4216943.35	Геодезический метод	0.1	-
н9722	502301.19	4216953.31	Геодезический метод	0.1	-
н9723	502292.21	4216957.75	Геодезический метод	0.1	-
н9724	502272.66	4216967.43	Геодезический метод	0.1	-
н9725	502288.36	4216998.87	Геодезический метод	0.1	-
н9726	502293.56	4216998.82	Геодезический метод	0.1	-
н9727	502301.52	4216990.52	Геодезический метод	0.1	-
н9728	502307.36	4216988.36	Геодезический метод	0.1	-
н9729	502313.01	4216986.27	Геодезический метод	0.1	-
н9730	502335.09	4216996.72	Геодезический метод	0.1	-

3. Сведения о характерных точках части (частей) границы объекта					
Обозначение характерных точек части границы	Координаты, м		Метод определения координат характерной точки	Средняя квадратическая погрешность положения характерной точки (Mt), м	Описание обозначения точки на местности (при наличии)
	X	Y			
1	2	3	4	5	6
н9731	502337.35	4216997.79	Геодезический метод	0.1	-
н9732	502347.39	4217001.15	Геодезический метод	0.1	-
н9733	502374.04	4217010.08	Геодезический метод	0.1	-
н9711	502385.28	4217015.43	Геодезический метод	0.1	-
Часть 295					
н9734	501868.28	4216535.23	Геодезический метод	0.1	-
н9735	501870.87	4216532.82	Геодезический метод	0.1	-
н9736	501884.29	4216533.34	Геодезический метод	0.1	-
н9737	501892.81	4216526.82	Геодезический метод	0.1	-
н9738	501926.75	4216500.88	Геодезический метод	0.1	-
н9739	501915.21	4216485.78	Геодезический метод	0.1	-
н9740	501902.73	4216469.48	Геодезический метод	0.1	-
н9741	501885.56	4216447.04	Геодезический метод	0.1	-
н9742	501867.78	4216423.77	Геодезический метод	0.1	-
н9743	501863.10	4216423.66	Геодезический метод	0.1	-
н9744	501860.57	4216426.67	Геодезический метод	0.1	-
н9745	501856.81	4216433.35	Геодезический метод	0.1	-
н9746	501854.62	4216439.92	Геодезический метод	0.1	-
н9747	501853.56	4216446.84	Геодезический метод	0.1	-
н9748	501853.44	4216448.73	Геодезический метод	0.1	-
н9749	501852.89	4216463.00	Геодезический метод	0.1	-
н9750	501851.67	4216494.76	Геодезический метод	0.1	-
н9751	501850.26	4216531.53	Геодезический метод	0.1	-
н9752	501853.14	4216534.64	Геодезический метод	0.1	-
н9734	501868.28	4216535.23	Геодезический метод	0.1	-
Часть 296					

3. Сведения о характерных точках части (частей) границы объекта					
Обозначение характерных точек части границы	Координаты, м		Метод определения координат характерной точки	Средняя квадратическая погрешность положения характерной точки (Мт), м	Описание обозначения точки на местности (при наличии)
	X	Y			
1	2	3	4	5	6
н9753	502091.71	4216406.00	Геодезический метод	0.1	-
н9754	502095.11	4216364.59	Геодезический метод	0.1	-
н9755	502097.90	4216330.70	Геодезический метод	0.1	-
н9756	502099.11	4216315.96	Геодезический метод	0.1	-
н9757	502099.35	4216315.19	Геодезический метод	0.1	-
н9758	502078.36	4216279.96	Геодезический метод	0.1	-
н9759	502067.52	4216274.10	Геодезический метод	0.1	-
н9760	502052.41	4216298.97	Геодезический метод	0.1	-
н9761	502050.01	4216302.93	Геодезический метод	0.1	-
н9762	502044.63	4216311.80	Геодезический метод	0.1	-
н9763	502033.62	4216329.93	Геодезический метод	0.1	-
н9764	502034.24	4216333.78	Геодезический метод	0.1	-
н9765	502047.18	4216344.70	Геодезический метод	0.1	-
н9766	502058.31	4216359.75	Геодезический метод	0.1	-
н9767	502069.48	4216375.07	Геодезический метод	0.1	-
н9753	502091.71	4216406.00	Геодезический метод	0.1	-
Часть 297					
н9768	503143.37	4216092.10	Геодезический метод	0.1	-
н9769	503194.07	4216056.72	Геодезический метод	0.1	-
н9770	503175.67	4216031.88	Геодезический метод	0.1	-
н9771	503126.21	4216064.18	Геодезический метод	0.1	-
н9768	503143.37	4216092.10	Геодезический метод	0.1	-
Часть 298					
н9772	503502.05	4217169.25	Геодезический метод	0.1	-
н9773	503492.00	4217142.90	Геодезический метод	0.1	-
н9774	503513.15	4217134.90	Геодезический метод	0.1	-

3. Сведения о характерных точках части (частей) границы объекта					
Обозначение характерных точек части границы	Координаты, м		Метод определения координат характерной точки	Средняя квадратическая погрешность положения характерной точки (Mt), м	Описание обозначения точки на местности (при наличии)
	X	Y			
1	2	3	4	5	6
н9775	503515.50	4217143.45	Геодезический метод	0.1	-
н9776	503520.70	4217162.20	Геодезический метод	0.1	-
н9772	503502.05	4217169.25	Геодезический метод	0.1	-
Часть 299					
н9777	503532.30	4217223.30	Геодезический метод	0.1	-
н9778	503522.10	4217222.15	Геодезический метод	0.1	-
н9779	503512.40	4217196.60	Геодезический метод	0.1	-
н9780	503530.30	4217196.85	Геодезический метод	0.1	-
н9781	503545.05	4217197.10	Геодезический метод	0.1	-
н9782	503544.95	4217204.25	Геодезический метод	0.1	-
н9777	503532.30	4217223.30	Геодезический метод	0.1	-
Часть 300					
н9783	503433.50	4217366.80	Геодезический метод	0.1	-
н9784	503410.40	4217339.75	Геодезический метод	0.1	-
н9785	503430.15	4217332.20	Геодезический метод	0.1	-
н9786	503446.90	4217351.80	Геодезический метод	0.1	-
н9787	503444.15	4217353.25	Геодезический метод	0.1	-
н9783	503433.50	4217366.80	Геодезический метод	0.1	-
Часть 301					
н9788	503571.10	4217165.70	Геодезический метод	0.1	-
н9789	503560.60	4217162.60	Геодезический метод	0.1	-
н9790	503561.00	4217134.10	Геодезический метод	0.1	-
н9791	503585.10	4217123.90	Геодезический метод	0.1	-
н9792	503593.75	4217129.30	Геодезический метод	0.1	-
н9788	503571.10	4217165.70	Геодезический метод	0.1	-
Часть 302					
н9793	502518.20	4217524.50	Геодезический метод	0.1	-

3. Сведения о характерных точках части (частей) границы объекта					
Обозначение характерных точек части границы	Координаты, м		Метод определения координат характерной точки	Средняя квадратическая погрешность положения характерной точки (Mt), м	Описание обозначения точки на местности (при наличии)
	X	Y			
1	2	3	4	5	6
н9794	502504.90	4217488.65	Геодезический метод	0.1	-
н9795	502526.75	4217479.04	Геодезический метод	0.1	-
н9796	502540.00	4217514.70	Геодезический метод	0.1	-
н9793	502518.20	4217524.50	Геодезический метод	0.1	-
Часть 303					
н9797	503078.15	4217309.05	Геодезический метод	0.1	-
н9798	503053.50	4217292.10	Геодезический метод	0.1	-
н9799	503081.05	4217252.05	Геодезический метод	0.1	-
н9800	503088.75	4217254.50	Геодезический метод	0.1	-
н9801	503088.80	4217275.00	Геодезический метод	0.1	-
н9802	503090.50	4217282.25	Геодезический метод	0.1	-
н9803	503084.30	4217284.30	Геодезический метод	0.1	-
н9804	503080.90	4217289.90	Геодезический метод	0.1	-
н9805	503073.45	4217298.85	Геодезический метод	0.1	-
н9806	503075.35	4217303.70	Геодезический метод	0.1	-
н9807	503080.35	4217305.80	Геодезический метод	0.1	-
н9797	503078.15	4217309.05	Геодезический метод	0.1	-
Часть 304					
н9808	503605.00	4216874.05	Геодезический метод	0.1	-
н9809	503585.00	4216873.75	Геодезический метод	0.1	-
н9810	503565.00	4216873.46	Геодезический метод	0.1	-
н9811	503565.40	4216848.45	Геодезический метод	0.1	-
н9812	503605.40	4216849.05	Геодезический метод	0.1	-
н9808	503605.00	4216874.05	Геодезический метод	0.1	-
Часть 305					
н9813	503472.35	4216764.65	Геодезический метод	0.1	-

3. Сведения о характерных точках части (частей) границы объекта					
Обозначение характерных точек части границы	Координаты, м		Метод определения координат характерной точки	Средняя квадратическая погрешность положения характерной точки (Mt), м	Описание обозначения точки на местности (при наличии)
	X	Y			
1	2	3	4	5	6
н9814	503471.70	4216724.64	Геодезический метод	0.1	-
н9815	503496.70	4216724.25	Геодезический метод	0.1	-
н9816	503497.35	4216764.25	Геодезический метод	0.1	-
н9813	503472.35	4216764.65	Геодезический метод	0.1	-
Часть 306					
н9817	503697.20	4216829.52	Геодезический метод	0.1	-
н9818	503699.85	4216840.10	Геодезический метод	0.1	-
н9819	503702.08	4216854.22	Геодезический метод	0.1	-
н9820	503662.58	4216860.43	Геодезический метод	0.1	-
н9821	503658.65	4216835.60	Геодезический метод	0.1	-
н9817	503697.20	4216829.52	Геодезический метод	0.1	-
Часть 307					
н9822	502910.80	4217254.26	Геодезический метод	0.1	-
н9823	502878.10	4217231.20	Геодезический метод	0.1	-
н9824	502892.30	4217210.60	Геодезический метод	0.1	-
н9825	502925.00	4217233.65	Геодезический метод	0.1	-
н9822	502910.80	4217254.26	Геодезический метод	0.1	-
Часть 308					
н9826	503071.35	4217210.75	Геодезический метод	0.1	-
н9827	503056.85	4217204.34	Геодезический метод	0.1	-
н9828	503044.60	4217184.20	Геодезический метод	0.1	-
н9829	503074.75	4217165.95	Геодезический метод	0.1	-
н9830	503079.20	4217173.25	Геодезический метод	0.1	-
н9831	503085.80	4217178.25	Геодезический метод	0.1	-
н9826	503071.35	4217210.75	Геодезический метод	0.1	-
Часть 309					
н9832	502901.95	4217488.16	Геодезический метод	0.1	-

3. Сведения о характерных точках части (частей) границы объекта					
Обозначение характерных точек части границы	Координаты, м		Метод определения координат характерной точки	Средняя квадратическая погрешность положения характерной точки (Mt), м	Описание обозначения точки на местности (при наличии)
	X	Y			
1	2	3	4	5	6
н9833	502889.05	4217450.35	Геодезический метод	0.1	-
н9834	502917.40	4217440.75	Геодезический метод	0.1	-
н9835	502930.80	4217479.95	Геодезический метод	0.1	-
н9836	502928.60	4217479.15	Геодезический метод	0.1	-
н9832	502901.95	4217488.16	Геодезический метод	0.1	-
Часть 310					
н9837	502916.95	4217615.25	Геодезический метод	0.1	-
н9838	502890.40	4217626.35	Геодезический метод	0.1	-
н9839	502875.45	4217586.85	Геодезический метод	0.1	-
н9840	502902.40	4217576.75	Геодезический метод	0.1	-
н9837	502916.95	4217615.25	Геодезический метод	0.1	-
Часть 311					
н9841	503363.00	4217276.50	Геодезический метод	0.1	-
н9842	503363.85	4217273.45	Геодезический метод	0.1	-
н9843	503382.10	4217231.80	Геодезический метод	0.1	-
н9844	503387.85	4217218.65	Геодезический метод	0.1	-
н9845	503397.40	4217197.00	Геодезический метод	0.1	-
н9846	503405.96	4217201.62	Геодезический метод	0.1	-
н9847	503398.30	4217215.80	Геодезический метод	0.1	-
н9848	503408.25	4217238.95	Геодезический метод	0.1	-
н9849	503418.95	4217248.04	Геодезический метод	0.1	-
н9850	503421.75	4217247.45	Геодезический метод	0.1	-
н9851	503423.95	4217253.25	Геодезический метод	0.1	-
н9852	503394.55	4217264.46	Геодезический метод	0.1	-
н9841	503363.00	4217276.50	Геодезический метод	0.1	-
Часть 312					

3. Сведения о характерных точках части (частей) границы объекта					
Обозначение характерных точек части границы	Координаты, м		Метод определения координат характерной точки	Средняя квадратическая погрешность положения характерной точки (Mt), м	Описание обозначения точки на местности (при наличии)
	X	Y			
1	2	3	4	5	6
н9853	503146.55	4217364.30	Геодезический метод	0.1	-
н9854	503118.25	4217337.20	Геодезический метод	0.1	-
н9855	503126.15	4217329.05	Геодезический метод	0.1	-
н9856	503127.45	4217324.94	Геодезический метод	0.1	-
н9857	503129.50	4217317.85	Геодезический метод	0.1	-
н9858	503123.10	4217308.55	Геодезический метод	0.1	-
н9859	503160.45	4217296.85	Геодезический метод	0.1	-
н9860	503170.10	4217312.70	Геодезический метод	0.1	-
н9861	503177.70	4217333.25	Геодезический метод	0.1	-
н9862	503177.45	4217333.50	Геодезический метод	0.1	-
н9853	503146.55	4217364.30	Геодезический метод	0.1	-
Часть 313					
н9863	502253.40	4217562.20	Геодезический метод	0.1	-
н9864	502221.20	4217548.60	Геодезический метод	0.1	-
н9865	502234.35	4217517.46	Геодезический метод	0.1	-
н9866	502264.55	4217530.26	Геодезический метод	0.1	-
н9867	502264.25	4217540.85	Геодезический метод	0.1	-
н9863	502253.40	4217562.20	Геодезический метод	0.1	-
Часть 314					
н9868	502362.10	4217664.85	Геодезический метод	0.1	-
н9869	502325.20	4217649.30	Геодезический метод	0.1	-
н9870	502299.15	4217638.36	Геодезический метод	0.1	-
н9871	502330.95	4217624.45	Геодезический метод	0.1	-
н9872	502371.80	4217641.80	Геодезический метод	0.1	-
н9868	502362.10	4217664.85	Геодезический метод	0.1	-
Часть 315					

3. Сведения о характерных точках части (частей) границы объекта					
Обозначение характерных точек части границы	Координаты, м		Метод определения координат характерной точки	Средняя квадратическая погрешность положения характерной точки (Mt), м	Описание обозначения точки на местности (при наличии)
	X	Y			
1	2	3	4	5	6
н9873	502233.90	4217724.14	Геодезический метод	0.1	-
н9874	502197.10	4217708.45	Геодезический метод	0.1	-
н9875	502209.35	4217679.35	Геодезический метод	0.1	-
н9876	502246.20	4217694.95	Геодезический метод	0.1	-
н9873	502233.90	4217724.14	Геодезический метод	0.1	-
Часть 316					
н9877	502295.89	4217718.70	Геодезический метод	0.1	-
н9878	502278.45	4217743.65	Геодезический метод	0.1	-
н9879	502264.25	4217736.96	Геодезический метод	0.1	-
н9880	502248.00	4217729.30	Геодезический метод	0.1	-
н9881	502259.05	4217703.10	Геодезический метод	0.1	-
н9877	502295.89	4217718.70	Геодезический метод	0.1	-
Часть 317					
н9882	502168.20	4217649.70	Геодезический метод	0.1	-
н9883	502131.35	4217634.10	Геодезический метод	0.1	-
н9884	502143.60	4217613.74	Геодезический метод	0.1	-
н9885	502175.60	4217618.60	Геодезический метод	0.1	-
н9886	502178.80	4217624.50	Геодезический метод	0.1	-
н9882	502168.20	4217649.70	Геодезический метод	0.1	-
Часть 318					
н9887	502072.65	4217757.75	Геодезический метод	0.1	-
н9888	502039.40	4217735.55	Геодезический метод	0.1	-
н9889	502052.85	4217714.45	Геодезический метод	0.1	-
н9890	502086.55	4217735.96	Геодезический метод	0.1	-
н9891	502081.05	4217744.60	Геодезический метод	0.1	-
н9887	502072.65	4217757.75	Геодезический метод	0.1	-
Часть 319					

3. Сведения о характерных точках части (частей) границы объекта					
Обозначение характерных точек части границы	Координаты, м		Метод определения координат характерной точки	Средняя квадратическая погрешность положения характерной точки (Mt), м	Описание обозначения точки на местности (при наличии)
	X	Y			
1	2	3	4	5	6
н9892	502295.89	4217718.70	Геодезический метод	0.1	-
н9893	502305.80	4217695.20	Геодезический метод	0.1	-
н9894	502342.60	4217710.90	Геодезический метод	0.1	-
н9895	502338.10	4217721.65	Геодезический метод	0.1	-
н9896	502325.65	4217733.00	Геодезический метод	0.1	-
н9892	502295.89	4217718.70	Геодезический метод	0.1	-
Часть 320					
н9897	502391.50	4217646.65	Геодезический метод	0.1	-
н9898	502388.25	4217627.35	Геодезический метод	0.1	-
н9899	502397.55	4217605.30	Геодезический метод	0.1	-
н9900	502404.70	4217606.35	Геодезический метод	0.1	-
н9901	502411.15	4217643.10	Геодезический метод	0.1	-
н9897	502391.50	4217646.65	Геодезический метод	0.1	-
Часть 321					
н9902	502652.47	4217527.67	Геодезический метод	0.1	-
н9903	502636.50	4217491.05	Геодезический метод	0.1	-
н9904	502659.40	4217481.05	Геодезический метод	0.1	-
н9905	502675.35	4217517.65	Геодезический метод	0.1	-
н9902	502652.47	4217527.67	Геодезический метод	0.1	-
Часть 322					
н9906	502364.90	4217549.70	Геодезический метод	0.1	-
н9907	502351.21	4217518.79	Геодезический метод	0.1	-
н9908	502389.10	4217514.05	Геодезический метод	0.1	-
н9909	502393.35	4217539.35	Геодезический метод	0.1	-
н9906	502364.90	4217549.70	Геодезический метод	0.1	-
Часть 323					
н9910	502799.70	4217248.21	Геодезический метод	0.1	-

3. Сведения о характерных точках части (частей) границы объекта

Обозначение характерных точек части границы	Координаты, м		Метод определения координат характерной точки	Средняя квадратическая погрешность положения характерной точки (Mt), м	Описание обозначения точки на местности (при наличии)
	X	Y			
1	2	3	4	5	6
н9911	502766.80	4217225.45	Геодезический метод	0.1	-
н9912	502780.95	4217204.90	Геодезический метод	0.1	-
н9913	502795.15	4217184.30	Геодезический метод	0.1	-
н9914	502828.05	4217206.96	Геодезический метод	0.1	-
н9915	502813.85	4217227.60	Геодезический метод	0.1	-
н9910	502799.70	4217248.21	Геодезический метод	0.1	-

Раздел 3							
Сведения о местоположении измененных (уточненных) границ объекта							
1. Система координат -							
2. Сведения о характерных точках границ объекта							
Обозначение характерных точек границ	Существующие координаты, м		Измененные (уточненные) координаты, м		Метод определения координат характерной точки	Средняя квадратическая погрешность положения характерной точки (Mt), м	Описание обозначения точки на местности (при наличии)
	X	Y	X	Y			
1	2	3	4	5	6	7	8
-	-	-	-	-	-	-	
3. Сведения о характерных точках части (частей) границы объекта							
Обозначение характерных точек части границы	Существующие координаты, м		Измененные (уточненные) координаты, м		Метод определения координат характерной точки	Средняя квадратическая погрешность положения характерной точки (Mt), м	Описание обозначения точки на местности (при наличии)
	X	Y	X	Y			
1	2	3	4	5	6	7	8
-	-	-	-	-	-	-	

**Текстовое описание местоположения границ
населенных пунктов, территориальных зон, особо охраняемых природных
территорий, зон с особыми условиями использования территорий**

Прохождение границы		Описание прохождения границы
от точки	до точки	
1	2	3
н1	н2	-
н2	н3	-
н3	н4	-
н4	н5	-
н5	н6	-
н6	н7	-
н7	н8	-
н8	н9	-
н9	н10	-
н10	н11	-
н11	н12	-
н12	н13	-
н13	н14	-
н14	н15	-
н15	н16	-
н16	н17	-
н17	н18	-
н18	н19	-
н19	н20	-
н20	н21	-
н21	н22	-
н22	н23	-
н23	н24	-
н24	н25	-
н25	н26	-
н26	н27	-
н27	н28	-
н28	н29	-
н29	н30	-
н30	н31	-
н31	н32	-
н32	н33	-
н33	н34	-
н34	н35	-
н35	н36	-
н36	н37	-

**Текстовое описание местоположения границ
населенных пунктов, территориальных зон, особо охраняемых природных
территорий, зон с особыми условиями использования территорий**

Прохождение границы		Описание прохождения границы
от точки	до точки	
1	2	3
н37	н38	-
н38	н39	-
н39	н40	-
н40	н41	-
н41	н42	-
н42	н43	-
н43	н44	-
н44	н45	-
н45	н46	-
н46	н47	-
н47	н48	-
н48	н49	-
н49	н50	-
н50	н51	-
н51	н52	-
н52	н53	-
н53	н54	-
н54	н55	-
н55	н56	-
н56	н57	-
н57	н58	-
н58	н59	-
н59	н60	-
н60	н61	-
н61	н62	-
н62	н63	-
н63	н64	-
н64	н65	-
н65	н66	-
н66	н67	-
н67	н68	-
н68	н69	-
н69	н70	-
н70	н71	-
н71	н72	-
н72	н73	-

**Текстовое описание местоположения границ
населенных пунктов, территориальных зон, особо охраняемых природных
территорий, зон с особыми условиями использования территорий**

Прохождение границы		Описание прохождения границы
от точки	до точки	
1	2	3
н73	н74	-
н74	н75	-
н75	н76	-
н76	н77	-
н77	н78	-
н78	н79	-
н79	н80	-
н80	н81	-
н81	н82	-
н82	н83	-
н83	н84	-
н84	н85	-
н85	н86	-
н86	н87	-
н87	н88	-
н88	н89	-
н89	н90	-
н90	н91	-
н91	н92	-
н92	н93	-
н93	н94	-
н94	н95	-
н95	н96	-
н96	н97	-
н97	н98	-
н98	н99	-
н99	н100	-
н100	н101	-
н101	н102	-
н102	н103	-
н103	н104	-
н104	н105	-
н105	н106	-
н106	н107	-
н107	н108	-
н108	н109	-

**Текстовое описание местоположения границ
населенных пунктов, территориальных зон, особо охраняемых природных
территорий, зон с особыми условиями использования территорий**

Прохождение границы		Описание прохождения границы
от точки	до точки	
1	2	3
н109	н110	-
н110	н111	-
н111	н112	-
н112	н113	-
н113	н114	-
н114	н115	-
н115	н116	-
н116	н117	-
н117	н118	-
н118	н119	-
н119	н120	-
н120	н121	-
н121	н122	-
н122	н123	-
н123	н124	-
н124	н125	-
н125	н126	-
н126	н127	-
н127	н128	-
н128	н129	-
н129	н130	-
н130	н131	-
н131	н132	-
н132	н133	-
н133	н134	-
н134	н135	-
н135	н1	-
н136	н137	-
н137	н138	-
н138	н139	-
н139	н140	-
н140	н141	-
н141	н142	-
н142	н143	-
н143	н144	-
н144	н145	-

**Текстовое описание местоположения границ
населенных пунктов, территориальных зон, особо охраняемых природных
территорий, зон с особыми условиями использования территорий**

Прохождение границы		Описание прохождения границы
от точки	до точки	
1	2	3
н145	н146	-
н146	н147	-
н147	н148	-
н148	н149	-
н149	н150	-
н150	н151	-
н151	н152	-
н152	н153	-
н153	н154	-
н154	н155	-
н155	н156	-
н156	н157	-
н157	н158	-
н158	н159	-
н159	н160	-
н160	н161	-
н161	н162	-
н162	н163	-
н163	н164	-
н164	н165	-
н165	н166	-
н166	н167	-
н167	н168	-
н168	н169	-
н169	н170	-
н170	н171	-
н171	н172	-
н172	н173	-
н173	н174	-
н174	н175	-
н175	н176	-
н176	н177	-
н177	н178	-
н178	н179	-
н179	н180	-
н180	н181	-

**Текстовое описание местоположения границ
населенных пунктов, территориальных зон, особо охраняемых природных
территорий, зон с особыми условиями использования территорий**

Прохождение границы		Описание прохождения границы
от точки	до точки	
1	2	3
н181	н182	-
н182	н183	-
н183	н184	-
н184	н185	-
н185	н186	-
н186	н187	-
н187	н188	-
н188	н189	-
н189	н190	-
н190	н191	-
н191	н192	-
н192	н193	-
н193	н194	-
н194	н195	-
н195	н196	-
н196	н197	-
н197	н198	-
н198	н199	-
н199	н200	-
н200	н201	-
н201	н202	-
н202	н136	-
н203	н204	-
н204	н205	-
н205	н206	-
н206	н207	-
н207	н208	-
н208	н209	-
н209	н210	-
н210	н211	-
н211	н212	-
н212	н213	-
н213	н214	-
н214	н215	-
н215	н216	-
н216	н217	-

**Текстовое описание местоположения границ
населенных пунктов, территориальных зон, особо охраняемых природных
территорий, зон с особыми условиями использования территорий**

Прохождение границы		Описание прохождения границы
от точки	до точки	
1	2	3
н217	н218	-
н218	н219	-
н219	н220	-
н220	н221	-
н221	н222	-
н222	н223	-
н223	н224	-
н224	н225	-
н225	н226	-
н226	н227	-
н227	н228	-
н228	н229	-
н229	н230	-
н230	н231	-
н231	н232	-
н232	н233	-
н233	н234	-
н234	н235	-
н235	н236	-
н236	н237	-
н237	н238	-
н238	н239	-
н239	н240	-
н240	н241	-
н241	н242	-
н242	н243	-
н243	н244	-
н244	н245	-
н245	н246	-
н246	н247	-
н247	н248	-
н248	н249	-
н249	н250	-
н250	н251	-
н251	н252	-
н252	н253	-

**Текстовое описание местоположения границ
населенных пунктов, территориальных зон, особо охраняемых природных
территорий, зон с особыми условиями использования территорий**

Прохождение границы		Описание прохождения границы
от точки	до точки	
1	2	3
н253	н254	-
н254	н255	-
н255	н256	-
н256	н257	-
н257	н258	-
н258	н259	-
н259	н260	-
н260	н261	-
н261	н262	-
н262	н263	-
н263	н264	-
н264	н265	-
н265	н266	-
н266	н267	-
н267	н268	-
н268	н269	-
н269	н270	-
н270	н271	-
н271	н203	-
н272	н273	-
н273	н274	-
н274	н275	-
н275	н276	-
н276	н277	-
н277	н278	-
н278	н279	-
н279	н280	-
н280	н281	-
н281	н282	-
н282	н283	-
н283	н284	-
н284	н285	-
н285	н286	-
н286	н287	-
н287	н288	-
н288	н289	-

**Текстовое описание местоположения границ
населенных пунктов, территориальных зон, особо охраняемых природных
территорий, зон с особыми условиями использования территорий**

Прохождение границы		Описание прохождения границы
от точки	до точки	
1	2	3
н289	н290	-
н290	н291	-
н291	н292	-
н292	н293	-
н293	н294	-
н294	н295	-
н295	н296	-
н296	н297	-
н297	н298	-
н298	н299	-
н299	н300	-
н300	н301	-
н301	н302	-
н302	н303	-
н303	н304	-
н304	н305	-
н305	н306	-
н306	н307	-
н307	н308	-
н308	н309	-
н309	н310	-
н310	н311	-
н311	н312	-
н312	н313	-
н313	н314	-
н314	н272	-
н315	н316	-
н316	н317	-
н317	н318	-
н318	н319	-
н319	н320	-
н320	н321	-
н321	н322	-
н322	н323	-
н323	н324	-
н324	н325	-

**Текстовое описание местоположения границ
населенных пунктов, территориальных зон, особо охраняемых природных
территорий, зон с особыми условиями использования территорий**

Прохождение границы		Описание прохождения границы
от точки	до точки	
1	2	3
н325	н326	-
н326	н327	-
н327	н328	-
н328	н329	-
н329	н330	-
н330	н331	-
н331	н332	-
н332	н333	-
н333	н334	-
н334	н335	-
н335	н336	-
н336	н337	-
н337	н338	-
н338	н339	-
н339	н340	-
н340	н341	-
н341	н342	-
н342	н343	-
н343	н344	-
н344	н345	-
н345	н346	-
н346	н347	-
н347	н348	-
н348	н349	-
н349	н350	-
н350	н351	-
н351	н352	-
н352	н353	-
н353	н354	-
н354	н355	-
н355	н356	-
н356	н357	-
н357	н358	-
н358	н359	-
н359	н360	-
н360	н361	-

**Текстовое описание местоположения границ
населенных пунктов, территориальных зон, особо охраняемых природных
территорий, зон с особыми условиями использования территорий**

Прохождение границы		Описание прохождения границы
от точки	до точки	
1	2	3
н361	н362	-
н362	н363	-
н363	н364	-
н364	н315	-
н365	н366	-
н366	н367	-
н367	н368	-
н368	н369	-
н369	н370	-
н370	н371	-
н371	н372	-
н372	н373	-
н373	н374	-
н374	н375	-
н375	н376	-
н376	н377	-
н377	н378	-
н378	н379	-
н379	н380	-
н380	н381	-
н381	н382	-
н382	н383	-
н383	н384	-
н384	н385	-
н385	н386	-
н386	н387	-
н387	н388	-
н388	н389	-
н389	н390	-
н390	н391	-
н391	н392	-
н392	н393	-
н393	н394	-
н394	н395	-
н395	н396	-
н396	н397	-

**Текстовое описание местоположения границ
населенных пунктов, территориальных зон, особо охраняемых природных
территорий, зон с особыми условиями использования территорий**

Прохождение границы		Описание прохождения границы
от точки	до точки	
1	2	3
н397	н365	-
н398	н399	-
н399	н400	-
н400	н401	-
н401	н402	-
н402	н403	-
н403	н404	-
н404	н405	-
н405	н406	-
н406	н407	-
н407	н408	-
н408	н409	-
н409	н410	-
н410	н411	-
н411	н412	-
н412	н413	-
н413	н414	-
н414	н415	-
н415	н416	-
н416	н417	-
н417	н418	-
н418	н419	-
н419	н420	-
н420	н421	-
н421	н422	-
н422	н423	-
н423	н424	-
н424	н425	-
н425	н426	-
н426	н427	-
н427	н398	-
н428	н429	-
н429	н430	-
н430	н431	-
н431	н432	-
н432	н433	-

**Текстовое описание местоположения границ
населенных пунктов, территориальных зон, особо охраняемых природных
территорий, зон с особыми условиями использования территорий**

Прохождение границы		Описание прохождения границы
от точки	до точки	
1	2	3
н433	н434	-
н434	н435	-
н435	н436	-
н436	н437	-
н437	н438	-
н438	н439	-
н439	н440	-
н440	н441	-
н441	н442	-
н442	н443	-
н443	н444	-
н444	н445	-
н445	н446	-
н446	н447	-
н447	н448	-
н448	н449	-
н449	н450	-
н450	н451	-
н451	н428	-
н452	н453	-
н453	н454	-
н454	н455	-
н455	н456	-
н456	н457	-
н457	н458	-
н458	н459	-
н459	н460	-
н460	н461	-
н461	н462	-
н462	н463	-
н463	н464	-
н464	н465	-
н465	н466	-
н466	н467	-
н467	н468	-
н468	н469	-

**Текстовое описание местоположения границ
населенных пунктов, территориальных зон, особо охраняемых природных
территорий, зон с особыми условиями использования территорий**

Прохождение границы		Описание прохождения границы
от точки	до точки	
1	2	3
н469	н470	-
н470	н471	-
н471	н472	-
н472	н473	-
н473	н474	-
н474	н475	-
н475	н452	-
н476	н477	-
н477	н478	-
н478	н479	-
н479	н480	-
н480	н481	-
н481	н482	-
н482	н483	-
н483	н484	-
н484	н485	-
н485	н486	-
н486	н487	-
н487	н488	-
н488	н489	-
н489	н490	-
н490	н491	-
н491	н492	-
н492	н476	-
н493	н494	-
н494	н495	-
н495	н496	-
н496	н497	-
н497	н498	-
н498	н499	-
н499	н500	-
н500	н501	-
н501	н502	-
н502	н503	-
н503	н504	-
н504	н505	-

**Текстовое описание местоположения границ
населенных пунктов, территориальных зон, особо охраняемых природных
территорий, зон с особыми условиями использования территорий**

Прохождение границы		Описание прохождения границы
от точки	до точки	
1	2	3
н505	н506	-
н506	н507	-
н507	н508	-
н508	н509	-
н509	н510	-
н510	н511	-
н511	н512	-
н512	н513	-
н513	н514	-
н514	н515	-
н515	н516	-
н516	н517	-
н517	н518	-
н518	н519	-
н519	н520	-
н520	н521	-
н521	н522	-
н522	н523	-
н523	н524	-
н524	н525	-
н525	н526	-
н526	н527	-
н527	н528	-
н528	н529	-
н529	н530	-
н530	н493	-
н531	н532	-
н532	н533	-
н533	н534	-
н534	н535	-
н535	н536	-
н536	н537	-
н537	н538	-
н538	н539	-
н539	н540	-
н540	н541	-

**Текстовое описание местоположения границ
населенных пунктов, территориальных зон, особо охраняемых природных
территорий, зон с особыми условиями использования территорий**

Прохождение границы		Описание прохождения границы
от точки	до точки	
1	2	3
н541	н542	-
н542	н543	-
н543	н544	-
н544	н545	-
н545	н546	-
н546	н547	-
н547	н548	-
н548	н549	-
н549	н550	-
н550	н551	-
н551	н552	-
н552	н553	-
н553	н554	-
н554	н555	-
н555	н556	-
н556	н557	-
н557	н558	-
н558	н559	-
н559	н560	-
н560	н561	-
н561	н562	-
н562	н563	-
н563	н564	-
н564	н565	-
н565	н566	-
н566	н567	-
н567	н568	-
н568	н569	-
н569	н570	-
н570	н571	-
н571	н572	-
н572	н573	-
н573	н574	-
н574	н575	-
н575	н576	-
н576	н577	-

**Текстовое описание местоположения границ
населенных пунктов, территориальных зон, особо охраняемых природных
территорий, зон с особыми условиями использования территорий**

Прохождение границы		Описание прохождения границы
от точки	до точки	
1	2	3
н577	н531	-
н578	н579	-
н579	н580	-
н580	н581	-
н581	н582	-
н582	н583	-
н583	н584	-
н584	н585	-
н585	н586	-
н586	н587	-
н587	н588	-
н588	н589	-
н589	н590	-
н590	н591	-
н591	н592	-
н592	н593	-
н593	н594	-
н594	н595	-
н595	н596	-
н596	н597	-
н597	н598	-
н598	н599	-
н599	н600	-
н600	н601	-
н601	н602	-
н602	н603	-
н603	н604	-
н604	н605	-
н605	н606	-
н606	н607	-
н607	н608	-
н608	н609	-
н609	н610	-
н610	н611	-
н611	н612	-
н612	н613	-

**Текстовое описание местоположения границ
населенных пунктов, территориальных зон, особо охраняемых природных
территорий, зон с особыми условиями использования территорий**

Прохождение границы		Описание прохождения границы
от точки	до точки	
1	2	3
н613	н614	-
н614	н615	-
н615	н616	-
н616	н617	-
н617	н618	-
н618	н619	-
н619	н620	-
н620	н578	-
н621	н622	-
н622	н623	-
н623	н624	-
н624	н625	-
н625	н626	-
н626	н627	-
н627	н628	-
н628	н629	-
н629	н630	-
н630	н631	-
н631	н632	-
н632	н633	-
н633	н634	-
н634	н635	-
н635	н636	-
н636	н637	-
н637	н638	-
н638	н639	-
н639	н640	-
н640	н641	-
н641	н642	-
н642	н643	-
н643	н644	-
н644	н645	-
н645	н646	-
н646	н647	-
н647	н648	-
н648	н649	-

**Текстовое описание местоположения границ
населенных пунктов, территориальных зон, особо охраняемых природных
территорий, зон с особыми условиями использования территорий**

Прохождение границы		Описание прохождения границы
от точки	до точки	
1	2	3
н649	н650	-
н650	н651	-
н651	н652	-
н652	н653	-
н653	н654	-
н654	н655	-
н655	н656	-
н656	н657	-
н657	н658	-
н658	н659	-
н659	н660	-
н660	н661	-
н661	н662	-
н662	н663	-
н663	н664	-
н664	н665	-
н665	н621	-
н666	н667	-
н667	н668	-
н668	н669	-
н669	н670	-
н670	н671	-
н671	н672	-
н672	н673	-
н673	н674	-
н674	н675	-
н675	н676	-
н676	н677	-
н677	н678	-
н678	н679	-
н679	н680	-
н680	н681	-
н681	н666	-
н682	н683	-
н683	н684	-
н684	н685	-

**Текстовое описание местоположения границ
населенных пунктов, территориальных зон, особо охраняемых природных
территорий, зон с особыми условиями использования территорий**

Прохождение границы		Описание прохождения границы
от точки	до точки	
1	2	3
н685	н686	-
н686	н687	-
н687	н688	-
н688	н689	-
н689	н690	-
н690	н691	-
н691	н692	-
н692	н693	-
н693	н694	-
н694	н695	-
н695	н696	-
н696	н697	-
н697	н698	-
н698	н699	-
н699	н700	-
н700	н701	-
н701	н702	-
н702	н703	-
н703	н704	-
н704	н705	-
н705	н706	-
н706	н707	-
н707	н708	-
н708	н709	-
н709	н710	-
н710	н711	-
н711	н712	-
н712	н713	-
н713	н714	-
н714	н715	-
н715	н716	-
н716	н717	-
н717	н718	-
н718	н719	-
н719	н720	-
н720	н721	-

**Текстовое описание местоположения границ
населенных пунктов, территориальных зон, особо охраняемых природных
территорий, зон с особыми условиями использования территорий**

Прохождение границы		Описание прохождения границы
от точки	до точки	
1	2	3
н721	н722	-
н722	н723	-
н723	н724	-
н724	н682	-
н725	н726	-
н726	н727	-
н727	н728	-
н728	н729	-
н729	н730	-
н730	н731	-
н731	н732	-
н732	н733	-
н733	н734	-
н734	н735	-
н735	н736	-
н736	н737	-
н737	н738	-
н738	н739	-
н739	н740	-
н740	н741	-
н741	н742	-
н742	н743	-
н743	н744	-
н744	н745	-
н745	н746	-
н746	н747	-
н747	н748	-
н748	н749	-
н749	н750	-
н750	н751	-
н751	н752	-
н752	н753	-
н753	н754	-
н754	н755	-
н755	н756	-
н756	н757	-

**Текстовое описание местоположения границ
населенных пунктов, территориальных зон, особо охраняемых природных
территорий, зон с особыми условиями использования территорий**

Прохождение границы		Описание прохождения границы
от точки	до точки	
1	2	3
н757	н725	-
н758	н759	-
н759	н760	-
н760	н761	-
н761	н762	-
н762	н763	-
н763	н764	-
н764	н765	-
н765	н766	-
н766	н767	-
н767	н768	-
н768	н769	-
н769	н770	-
н770	н771	-
н771	н772	-
н772	н773	-
н773	н774	-
н774	н775	-
н775	н776	-
н776	н777	-
н777	н778	-
н778	н779	-
н779	н780	-
н780	н781	-
н781	н782	-
н782	н783	-
н783	н784	-
н784	н785	-
н785	н786	-
н786	н787	-
н787	н788	-
н788	н789	-
н789	н790	-
н790	н791	-
н791	н792	-
н792	н793	-

**Текстовое описание местоположения границ
населенных пунктов, территориальных зон, особо охраняемых природных
территорий, зон с особыми условиями использования территорий**

Прохождение границы		Описание прохождения границы
от точки	до точки	
1	2	3
н793	н794	-
н794	н795	-
н795	н796	-
н796	н797	-
н797	н798	-
н798	н799	-
н799	н800	-
н800	н801	-
н801	н802	-
н802	н803	-
н803	н804	-
н804	н758	-
н805	н806	-
н806	н807	-
н807	н808	-
н808	н809	-
н809	н810	-
н810	н811	-
н811	н812	-
н812	н813	-
н813	н814	-
н814	н815	-
н815	н816	-
н816	н817	-
н817	н818	-
н818	н819	-
н819	н820	-
н820	н821	-
н821	н822	-
н822	н823	-
н823	н824	-
н824	н825	-
н825	н826	-
н826	н827	-
н827	н828	-
н828	н829	-

**Текстовое описание местоположения границ
населенных пунктов, территориальных зон, особо охраняемых природных
территорий, зон с особыми условиями использования территорий**

Прохождение границы		Описание прохождения границы
от точки	до точки	
1	2	3
н829	н830	-
н830	н831	-
н831	н832	-
н832	н833	-
н833	н834	-
н834	н835	-
н835	н836	-
н836	н837	-
н837	н838	-
н838	н839	-
н839	н840	-
н840	н841	-
н841	н805	-
н842	н843	-
н843	н844	-
н844	н845	-
н845	н846	-
н846	н847	-
н847	н848	-
н848	н849	-
н849	н850	-
н850	н851	-
н851	н852	-
н852	н853	-
н853	н854	-
н854	н855	-
н855	н856	-
н856	н857	-
н857	н858	-
н858	н859	-
н859	н860	-
н860	н861	-
н861	н862	-
н862	н863	-
н863	н864	-
н864	н865	-

**Текстовое описание местоположения границ
населенных пунктов, территориальных зон, особо охраняемых природных
территорий, зон с особыми условиями использования территорий**

Прохождение границы		Описание прохождения границы
от точки	до точки	
1	2	3
н865	н866	-
н866	н867	-
н867	н868	-
н868	н869	-
н869	н870	-
н870	н871	-
н871	н872	-
н872	н873	-
н873	н874	-
н874	н875	-
н875	н876	-
н876	н877	-
н877	н878	-
н878	н842	-
н879	н880	-
н880	н881	-
н881	н879	-
н882	н883	-
н883	н884	-
н884	н882	-
н885	н886	-
н886	н887	-
н887	н888	-
н888	н889	-
н889	н890	-
н890	н891	-
н891	н892	-
н892	н893	-
н893	н894	-
н894	н895	-
н895	н896	-
н896	н897	-
н897	н898	-
н898	н899	-
н899	н900	-
н900	н901	-

**Текстовое описание местоположения границ
населенных пунктов, территориальных зон, особо охраняемых природных
территорий, зон с особыми условиями использования территорий**

Прохождение границы		Описание прохождения границы
от точки	до точки	
1	2	3
н901	н902	-
н902	н903	-
н903	н904	-
н904	н905	-
н905	н906	-
н906	н907	-
н907	н908	-
н908	н909	-
н909	н910	-
н910	н911	-
н911	н912	-
н912	н913	-
н913	н914	-
н914	н915	-
н915	н916	-
н916	н917	-
н917	н918	-
н918	н919	-
н919	н920	-
н920	н921	-
н921	н922	-
н922	н923	-
н923	н885	-
н924	н925	-
н925	н926	-
н926	н927	-
н927	н928	-
н928	н929	-
н929	н930	-
н930	н931	-
н931	н932	-
н932	н933	-
н933	н934	-
н934	н935	-
н935	н936	-
н936	н937	-

**Текстовое описание местоположения границ
населенных пунктов, территориальных зон, особо охраняемых природных
территорий, зон с особыми условиями использования территорий**

Прохождение границы		Описание прохождения границы
от точки	до точки	
1	2	3
н937	н938	-
н938	н939	-
н939	н940	-
н940	н941	-
н941	н942	-
н942	н943	-
н943	н944	-
н944	н945	-
н945	н946	-
н946	н947	-
н947	н948	-
н948	н949	-
н949	н950	-
н950	н951	-
н951	н952	-
н952	н953	-
н953	н954	-
н954	н955	-
н955	н956	-
н956	н924	-
н957	н958	-
н958	н959	-
н959	н960	-
н960	н961	-
н961	н962	-
н962	н963	-
н963	н964	-
н964	н965	-
н965	н966	-
н966	н967	-
н967	н968	-
н968	н969	-
н969	н970	-
н970	н971	-
н971	н972	-
н972	н973	-

**Текстовое описание местоположения границ
населенных пунктов, территориальных зон, особо охраняемых природных
территорий, зон с особыми условиями использования территорий**

Прохождение границы		Описание прохождения границы
от точки	до точки	
1	2	3
н973	н974	-
н974	н975	-
н975	н976	-
н976	н977	-
н977	н978	-
н978	н979	-
н979	н980	-
н980	н981	-
н981	н982	-
н982	н983	-
н983	н984	-
н984	н985	-
н985	н986	-
н986	н987	-
н987	н988	-
н988	н989	-
н989	н990	-
н990	н991	-
н991	н992	-
н992	н993	-
н993	н957	-
н994	н995	-
н995	н996	-
н996	н997	-
н997	н998	-
н998	н999	-
н999	н1000	-
н1000	н1001	-
н1001	н1002	-
н1002	н1003	-
н1003	н1004	-
н1004	н1005	-
н1005	н1006	-
н1006	н1007	-
н1007	н1008	-
н1008	н1009	-

**Текстовое описание местоположения границ
населенных пунктов, территориальных зон, особо охраняемых природных
территорий, зон с особыми условиями использования территорий**

Прохождение границы		Описание прохождения границы
от точки	до точки	
1	2	3
н1009	н1010	-
н1010	н1011	-
н1011	н1012	-
н1012	н1013	-
н1013	н1014	-
н1014	н1015	-
н1015	н1016	-
н1016	н1017	-
н1017	н1018	-
н1018	н1019	-
н1019	н1020	-
н1020	н1021	-
н1021	н1022	-
н1022	н1023	-
н1023	н1024	-
н1024	н1025	-
н1025	н1026	-
н1026	н1027	-
н1027	н1028	-
н1028	н1029	-
н1029	н1030	-
н1030	н1031	-
н1031	н994	-
н1032	н1033	-
н1033	н1034	-
н1034	н1035	-
н1035	н1036	-
н1036	н1037	-
н1037	н1038	-
н1038	н1039	-
н1039	н1040	-
н1040	н1041	-
н1041	н1042	-
н1042	н1043	-
н1043	н1044	-
н1044	н1045	-

**Текстовое описание местоположения границ
населенных пунктов, территориальных зон, особо охраняемых природных
территорий, зон с особыми условиями использования территорий**

Прохождение границы		Описание прохождения границы
от точки	до точки	
1	2	3
н1045	н1046	-
н1046	н1047	-
н1047	н1048	-
н1048	н1032	-
н1049	н1050	-
н1050	н1051	-
н1051	н1052	-
н1052	н1053	-
н1053	н1054	-
н1054	н1055	-
н1055	н1056	-
н1056	н1057	-
н1057	н1058	-
н1058	н1059	-
н1059	н1060	-
н1060	н1061	-
н1061	н1062	-
н1062	н1063	-
н1063	н1064	-
н1064	н1065	-
н1065	н1066	-
н1066	н1049	-
н1067	н1068	-
н1068	н1069	-
н1069	н1070	-
н1070	н1071	-
н1071	н1072	-
н1072	н1073	-
н1073	н1074	-
н1074	н1075	-
н1075	н1076	-
н1076	н1077	-
н1077	н1078	-
н1078	н1079	-
н1079	н1080	-
н1080	н1081	-

**Текстовое описание местоположения границ
населенных пунктов, территориальных зон, особо охраняемых природных
территорий, зон с особыми условиями использования территорий**

Прохождение границы		Описание прохождения границы
от точки	до точки	
1	2	3
н1081	н1082	-
н1082	н1083	-
н1083	н1084	-
н1084	н1085	-
н1085	н1086	-
н1086	н1087	-
н1087	н1088	-
н1088	н1089	-
н1089	н1090	-
н1090	н1091	-
н1091	н1092	-
н1092	н1093	-
н1093	н1094	-
н1094	н1095	-
н1095	н1096	-
н1096	н1097	-
н1097	н1098	-
н1098	н1099	-
н1099	н1100	-
н1100	н1101	-
н1101	н1102	-
н1102	н1103	-
н1103	н1104	-
н1104	н1105	-
н1105	н1106	-
н1106	н1107	-
н1107	н1108	-
н1108	н1109	-
н1109	н1110	-
н1110	н1111	-
н1111	н1112	-
н1112	н1113	-
н1113	н1067	-
н1114	н1115	-
н1115	н1116	-
н1116	н1117	-

**Текстовое описание местоположения границ
населенных пунктов, территориальных зон, особо охраняемых природных
территорий, зон с особыми условиями использования территорий**

Прохождение границы		Описание прохождения границы
от точки	до точки	
1	2	3
н1117	н1118	-
н1118	н1119	-
н1119	н1120	-
н1120	н1121	-
н1121	н1122	-
н1122	н1123	-
н1123	н1124	-
н1124	н1125	-
н1125	н1126	-
н1126	н1127	-
н1127	н1128	-
н1128	н1129	-
н1129	н1130	-
н1130	н1131	-
н1131	н1132	-
н1132	н1133	-
н1133	н1134	-
н1134	н1135	-
н1135	н1136	-
н1136	н1137	-
н1137	н1114	-
н1138	н1139	-
н1139	н1140	-
н1140	н1141	-
н1141	н1142	-
н1142	н1143	-
н1143	н1144	-
н1144	н1145	-
н1145	н1146	-
н1146	н1147	-
н1147	н1148	-
н1148	н1149	-
н1149	н1150	-
н1150	н1151	-
н1151	н1152	-
н1152	н1153	-

**Текстовое описание местоположения границ
населенных пунктов, территориальных зон, особо охраняемых природных
территорий, зон с особыми условиями использования территорий**

Прохождение границы		Описание прохождения границы
от точки	до точки	
1	2	3
н1153	н1154	-
н1154	н1155	-
н1155	н1156	-
н1156	н1157	-
н1157	н1158	-
н1158	н1159	-
н1159	н1138	-
н1160	н1161	-
н1161	н1162	-
н1162	н1163	-
н1163	н1164	-
н1164	н1165	-
н1165	н1166	-
н1166	н1167	-
н1167	н1168	-
н1168	н1169	-
н1169	н1170	-
н1170	н1171	-
н1171	н1172	-
н1172	н1173	-
н1173	н1174	-
н1174	н1175	-
н1175	н1176	-
н1176	н1177	-
н1177	н1178	-
н1178	н1179	-
н1179	н1180	-
н1180	н1181	-
н1181	н1182	-
н1182	н1183	-
н1183	н1184	-
н1184	н1185	-
н1185	н1160	-
н1186	н1187	-
н1187	н1188	-
н1188	н1189	-

**Текстовое описание местоположения границ
населенных пунктов, территориальных зон, особо охраняемых природных
территорий, зон с особыми условиями использования территорий**

Прохождение границы		Описание прохождения границы
от точки	до точки	
1	2	3
н1189	н1190	-
н1190	н1191	-
н1191	н1192	-
н1192	н1193	-
н1193	н1194	-
н1194	н1195	-
н1195	н1196	-
н1196	н1197	-
н1197	н1198	-
н1198	н1199	-
н1199	н1200	-
н1200	н1201	-
н1201	н1202	-
н1202	н1203	-
н1203	н1204	-
н1204	н1205	-
н1205	н1206	-
н1206	н1207	-
н1207	н1208	-
н1208	н1186	-
н1209	н1210	-
н1210	н1211	-
н1211	н1212	-
н1212	н1213	-
н1213	н1214	-
н1214	н1215	-
н1215	н1216	-
н1216	н1217	-
н1217	н1218	-
н1218	н1219	-
н1219	н1220	-
н1220	н1221	-
н1221	н1222	-
н1222	н1223	-
н1223	н1224	-
н1224	н1225	-

**Текстовое описание местоположения границ
населенных пунктов, территориальных зон, особо охраняемых природных
территорий, зон с особыми условиями использования территорий**

Прохождение границы		Описание прохождения границы
от точки	до точки	
1	2	3
н1225	н1226	-
н1226	н1227	-
н1227	н1228	-
н1228	н1229	-
н1229	н1230	-
н1230	н1231	-
н1231	н1232	-
н1232	н1233	-
н1233	н1234	-
н1234	н1235	-
н1235	н1236	-
н1236	н1237	-
н1237	н1238	-
н1238	н1239	-
н1239	н1209	-
н1240	н1241	-
н1241	н1242	-
н1242	н1243	-
н1243	н1244	-
н1244	н1245	-
н1245	н1246	-
н1246	н1247	-
н1247	н1248	-
н1248	н1249	-
н1249	н1250	-
н1250	н1251	-
н1251	н1252	-
н1252	н1253	-
н1253	н1240	-
н1254	н1255	-
н1255	н1256	-
н1256	н1257	-
н1257	н1258	-
н1258	н1259	-
н1259	н1260	-
н1260	н1261	-

**Текстовое описание местоположения границ
населенных пунктов, территориальных зон, особо охраняемых природных
территорий, зон с особыми условиями использования территорий**

Прохождение границы		Описание прохождения границы
от точки	до точки	
1	2	3
н1261	н1262	-
н1262	н1263	-
н1263	н1264	-
н1264	н1265	-
н1265	н1266	-
н1266	н1267	-
н1267	н1268	-
н1268	н1269	-
н1269	н1270	-
н1270	н1271	-
н1271	н1272	-
н1272	н1273	-
н1273	н1274	-
н1274	н1275	-
н1275	н1276	-
н1276	н1254	-
н1277	н1278	-
н1278	н1279	-
н1279	н1280	-
н1280	н1281	-
н1281	н1282	-
н1282	н1283	-
н1283	н1284	-
н1284	н1285	-
н1285	н1286	-
н1286	н1287	-
н1287	н1288	-
н1288	н1289	-
н1289	н1290	-
н1290	н1291	-
н1291	н1292	-
н1292	н1293	-
н1293	н1294	-
н1294	н1295	-
н1295	н1296	-
н1296	н1297	-

**Текстовое описание местоположения границ
населенных пунктов, территориальных зон, особо охраняемых природных
территорий, зон с особыми условиями использования территорий**

Прохождение границы		Описание прохождения границы
от точки	до точки	
1	2	3
н1297	н1298	-
н1298	н1299	-
н1299	н1277	-
н1300	н1301	-
н1301	н1302	-
н1302	н1303	-
н1303	н1304	-
н1304	н1305	-
н1305	н1306	-
н1306	н1307	-
н1307	н1308	-
н1308	н1309	-
н1309	н1310	-
н1310	н1311	-
н1311	н1312	-
н1312	н1313	-
н1313	н1314	-
н1314	н1315	-
н1315	н1316	-
н1316	н1300	-
н1317	н1318	-
н1318	н1319	-
н1319	н1320	-
н1320	н1321	-
н1321	н1322	-
н1322	н1323	-
н1323	н1324	-
н1324	н1325	-
н1325	н1326	-
н1326	н1317	-
н1327	н1328	-
н1328	н1329	-
н1329	н1330	-
н1330	н1331	-
н1331	н1332	-
н1332	н1333	-

**Текстовое описание местоположения границ
населенных пунктов, территориальных зон, особо охраняемых природных
территорий, зон с особыми условиями использования территорий**

Прохождение границы		Описание прохождения границы
от точки	до точки	
1	2	3
н1333	н1334	-
н1334	н1335	-
н1335	н1327	-
н1336	н1337	-
н1337	н1338	-
н1338	н1339	-
н1339	н1340	-
н1340	н1341	-
н1341	н1342	-
н1342	н1343	-
н1343	н1344	-
н1344	н1345	-
н1345	н1336	-
н1346	н1347	-
н1347	н1348	-
н1348	н1349	-
н1349	н1350	-
н1350	н1351	-
н1351	н1352	-
н1352	н1353	-
н1353	н1354	-
н1354	н1355	-
н1355	н1356	-
н1356	н1346	-
н1357	н1358	-
н1358	н1359	-
н1359	н1360	-
н1360	н1361	-
н1361	н1362	-
н1362	н1363	-
н1363	н1364	-
н1364	н1365	-
н1365	н1366	-
н1366	н1367	-
н1367	н1368	-
н1368	н1369	-

**Текстовое описание местоположения границ
населенных пунктов, территориальных зон, особо охраняемых природных
территорий, зон с особыми условиями использования территорий**

Прохождение границы		Описание прохождения границы
от точки	до точки	
1	2	3
н1369	н1357	-
н1370	н1371	-
н1371	н1372	-
н1372	н1373	-
н1373	н1374	-
н1374	н1375	-
н1375	н1376	-
н1376	н1377	-
н1377	н1370	-
н1378	н1379	-
н1379	н1380	-
н1380	н1381	-
н1381	н1382	-
н1382	н1383	-
н1383	н1384	-
н1384	н1385	-
н1385	н1378	-
н1386	н1387	-
н1387	н1388	-
н1388	н1389	-
н1389	н1390	-
н1390	н1391	-
н1391	н1392	-
н1392	н1393	-
н1393	н1386	-
н1394	н1395	-
н1395	н1396	-
н1396	н1397	-
н1397	н1398	-
н1398	н1399	-
н1399	н1400	-
н1400	н1401	-
н1401	н1394	-
н1402	н1403	-
н1403	н1404	-
н1404	н1405	-

**Текстовое описание местоположения границ
населенных пунктов, территориальных зон, особо охраняемых природных
территорий, зон с особыми условиями использования территорий**

Прохождение границы		Описание прохождения границы
от точки	до точки	
1	2	3
н1405	н1406	-
н1406	н1407	-
н1407	н1408	-
н1408	н1409	-
н1409	н1402	-
н1410	н1411	-
н1411	н1412	-
н1412	н1413	-
н1413	н1414	-
н1414	н1415	-
н1415	н1416	-
н1416	н1417	-
н1417	н1410	-
н1418	н1419	-
н1419	н1420	-
н1420	н1421	-
н1421	н1422	-
н1422	н1423	-
н1423	н1424	-
н1424	н1425	-
н1425	н1418	-
н1426	н1427	-
н1427	н1428	-
н1428	н1429	-
н1429	н1430	-
н1430	н1431	-
н1431	н1432	-
н1432	н1433	-
н1433	н1426	-
н1434	н1435	-
н1435	н1436	-
н1436	н1437	-
н1437	н1438	-
н1438	н1439	-
н1439	н1440	-
н1440	н1441	-

**Текстовое описание местоположения границ
населенных пунктов, территориальных зон, особо охраняемых природных
территорий, зон с особыми условиями использования территорий**

Прохождение границы		Описание прохождения границы
от точки	до точки	
1	2	3
н1441	н1434	-
н1442	н1443	-
н1443	н1444	-
н1444	н1445	-
н1445	н1446	-
н1446	н1447	-
н1447	н1448	-
н1448	н1449	-
н1449	н1442	-
н1450	н1451	-
н1451	н1452	-
н1452	н1453	-
н1453	н1454	-
н1454	н1455	-
н1455	н1456	-
н1456	н1457	-
н1457	н1450	-
н1458	н1459	-
н1459	н1460	-
н1460	н1461	-
н1461	н1462	-
н1462	н1463	-
н1463	н1464	-
н1464	н1465	-
н1465	н1466	-
н1466	н1467	-
н1467	н1468	-
н1468	н1469	-
н1469	н1470	-
н1470	н1471	-
н1471	н1472	-
н1472	н1458	-
н1473	н1474	-
н1474	н1475	-
н1475	н1476	-
н1476	н1477	-

**Текстовое описание местоположения границ
населенных пунктов, территориальных зон, особо охраняемых природных
территорий, зон с особыми условиями использования территорий**

Прохождение границы		Описание прохождения границы
от точки	до точки	
1	2	3
н1477	н1478	-
н1478	н1473	-
н1479	н1480	-
н1480	н1481	-
н1481	н1482	-
н1482	н1483	-
н1483	н1484	-
н1484	н1479	-
н1485	н1486	-
н1486	н1487	-
н1487	н1488	-
н1488	н1489	-
н1489	н1490	-
н1490	н1491	-
н1491	н1492	-
н1492	н1493	-
н1493	н1494	-
н1494	н1495	-
н1495	н1496	-
н1496	н1497	-
н1497	н1498	-
н1498	н1499	-
н1499	н1500	-
н1500	н1501	-
н1501	н1502	-
н1502	н1503	-
н1503	н1504	-
н1504	н1505	-
н1505	н1506	-
н1506	н1507	-
н1507	н1508	-
н1508	н1509	-
н1509	н1510	-
н1510	н1511	-
н1511	н1512	-
н1512	н1513	-

**Текстовое описание местоположения границ
населенных пунктов, территориальных зон, особо охраняемых природных
территорий, зон с особыми условиями использования территорий**

Прохождение границы		Описание прохождения границы
от точки	до точки	
1	2	3
н1513	н1514	-
н1514	н1515	-
н1515	н1516	-
н1516	н1517	-
н1517	н1518	-
н1518	н1519	-
н1519	н1520	-
н1520	н1521	-
н1521	н1522	-
н1522	н1523	-
н1523	н1524	-
н1524	н1525	-
н1525	н1526	-
н1526	н1527	-
н1527	н1528	-
н1528	н1529	-
н1529	н1530	-
н1530	н1531	-
н1531	н1532	-
н1532	н1533	-
н1533	н1534	-
н1534	н1535	-
н1535	н1536	-
н1536	н1537	-
н1537	н1538	-
н1538	н1539	-
н1539	н1540	-
н1540	н1541	-
н1541	н1542	-
н1542	н1543	-
н1543	н1544	-
н1544	н1545	-
н1545	н1546	-
н1546	н1547	-
н1547	н1548	-
н1548	н1549	-

**Текстовое описание местоположения границ
населенных пунктов, территориальных зон, особо охраняемых природных
территорий, зон с особыми условиями использования территорий**

Прохождение границы		Описание прохождения границы
от точки	до точки	
1	2	3
н1549	н1550	-
н1550	н1551	-
н1551	н1552	-
н1552	н1553	-
н1553	н1554	-
н1554	н1555	-
н1555	н1556	-
н1556	н1557	-
н1557	н1558	-
н1558	н1559	-
н1559	н1560	-
н1560	н1561	-
н1561	н1562	-
н1562	н1563	-
н1563	н1564	-
н1564	н1565	-
н1565	н1566	-
н1566	н1567	-
н1567	н1568	-
н1568	н1569	-
н1569	н1570	-
н1570	н1571	-
н1571	н1572	-
н1572	н1573	-
н1573	н1574	-
н1574	н1575	-
н1575	н1576	-
н1576	н1577	-
н1577	н1578	-
н1578	н1579	-
н1579	н1580	-
н1580	н1581	-
н1581	н1582	-
н1582	н1583	-
н1583	н1584	-
н1584	н1585	-

**Текстовое описание местоположения границ
населенных пунктов, территориальных зон, особо охраняемых природных
территорий, зон с особыми условиями использования территорий**

Прохождение границы		Описание прохождения границы
от точки	до точки	
1	2	3
н1585	н1586	-
н1586	н1587	-
н1587	н1588	-
н1588	н1589	-
н1589	н1590	-
н1590	н1591	-
н1591	н1592	-
н1592	н1593	-
н1593	н1594	-
н1594	н1595	-
н1595	н1596	-
н1596	н1597	-
н1597	н1598	-
н1598	н1599	-
н1599	н1600	-
н1600	н1601	-
н1601	н1602	-
н1602	н1603	-
н1603	н1604	-
н1604	н1605	-
н1605	н1606	-
н1606	н1607	-
н1607	н1608	-
н1608	н1609	-
н1609	н1610	-
н1610	н1611	-
н1611	н1612	-
н1612	н1613	-
н1613	н1614	-
н1614	н1615	-
н1615	н1616	-
н1616	н1617	-
н1617	н1618	-
н1618	н1619	-
н1619	н1620	-
н1620	н1621	-

**Текстовое описание местоположения границ
населенных пунктов, территориальных зон, особо охраняемых природных
территорий, зон с особыми условиями использования территорий**

Прохождение границы		Описание прохождения границы
от точки	до точки	
1	2	3
н1621	н1622	-
н1622	н1623	-
н1623	н1624	-
н1624	н1625	-
н1625	н1626	-
н1626	н1627	-
н1627	н1628	-
н1628	н1629	-
н1629	н1630	-
н1630	н1631	-
н1631	н1632	-
н1632	н1633	-
н1633	н1634	-
н1634	н1635	-
н1635	н1636	-
н1636	н1637	-
н1637	н1638	-
н1638	н1639	-
н1639	н1640	-
н1640	н1641	-
н1641	н1642	-
н1642	н1643	-
н1643	н1644	-
н1644	н1645	-
н1645	н1646	-
н1646	н1647	-
н1647	н1648	-
н1648	н1649	-
н1649	н1650	-
н1650	н1651	-
н1651	н1652	-
н1652	н1653	-
н1653	н1654	-
н1654	н1655	-
н1655	н1656	-
н1656	н1657	-

**Текстовое описание местоположения границ
населенных пунктов, территориальных зон, особо охраняемых природных
территорий, зон с особыми условиями использования территорий**

Прохождение границы		Описание прохождения границы
от точки	до точки	
1	2	3
н1657	н1658	-
н1658	н1659	-
н1659	н1660	-
н1660	н1661	-
н1661	н1662	-
н1662	н1663	-
н1663	н1664	-
н1664	н1665	-
н1665	н1666	-
н1666	н1667	-
н1667	н1668	-
н1668	н1669	-
н1669	н1670	-
н1670	н1671	-
н1671	н1672	-
н1672	н1673	-
н1673	н1674	-
н1674	н1675	-
н1675	н1676	-
н1676	н1677	-
н1677	н1678	-
н1678	н1679	-
н1679	н1680	-
н1680	н1681	-
н1681	н1682	-
н1682	н1683	-
н1683	н1684	-
н1684	н1685	-
н1685	н1686	-
н1686	н1687	-
н1687	н1688	-
н1688	н1689	-
н1689	н1690	-
н1690	н1691	-
н1691	н1692	-
н1692	н1693	-

**Текстовое описание местоположения границ
населенных пунктов, территориальных зон, особо охраняемых природных
территорий, зон с особыми условиями использования территорий**

Прохождение границы		Описание прохождения границы
от точки	до точки	
1	2	3
н1693	н1694	-
н1694	н1695	-
н1695	н1696	-
н1696	н1697	-
н1697	н1698	-
н1698	н1699	-
н1699	н1700	-
н1700	н1701	-
н1701	н1702	-
н1702	н1703	-
н1703	н1704	-
н1704	н1705	-
н1705	н1706	-
н1706	н1707	-
н1707	н1708	-
н1708	н1709	-
н1709	н1710	-
н1710	н1711	-
н1711	н1712	-
н1712	н1713	-
н1713	н1714	-
н1714	н1715	-
н1715	н1716	-
н1716	н1717	-
н1717	н1718	-
н1718	н1719	-
н1719	н1720	-
н1720	н1721	-
н1721	н1722	-
н1722	н1723	-
н1723	н1724	-
н1724	н1725	-
н1725	н1726	-
н1726	н1727	-
н1727	н1728	-
н1728	н1729	-

**Текстовое описание местоположения границ
населенных пунктов, территориальных зон, особо охраняемых природных
территорий, зон с особыми условиями использования территорий**

Прохождение границы		Описание прохождения границы
от точки	до точки	
1	2	3
н1729	н1730	-
н1730	н1731	-
н1731	н1732	-
н1732	н1733	-
н1733	н1734	-
н1734	н1735	-
н1735	н1736	-
н1736	н1737	-
н1737	н1738	-
н1738	н1739	-
н1739	н1740	-
н1740	н1741	-
н1741	н1742	-
н1742	н1743	-
н1743	н1744	-
н1744	н1745	-
н1745	н1746	-
н1746	н1747	-
н1747	н1748	-
н1748	н1749	-
н1749	н1750	-
н1750	н1751	-
н1751	н1752	-
н1752	н1753	-
н1753	н1754	-
н1754	н1755	-
н1755	н1756	-
н1756	н1757	-
н1757	н1758	-
н1758	н1759	-
н1759	н1760	-
н1760	н1761	-
н1761	н1762	-
н1762	н1763	-
н1763	н1764	-
н1764	н1765	-

**Текстовое описание местоположения границ
населенных пунктов, территориальных зон, особо охраняемых природных
территорий, зон с особыми условиями использования территорий**

Прохождение границы		Описание прохождения границы
от точки	до точки	
1	2	3
н1765	н1766	-
н1766	н1767	-
н1767	н1768	-
н1768	н1769	-
н1769	н1770	-
н1770	н1771	-
н1771	н1772	-
н1772	н1773	-
н1773	н1774	-
н1774	н1775	-
н1775	н1776	-
н1776	н1777	-
н1777	н1778	-
н1778	н1779	-
н1779	н1780	-
н1780	н1781	-
н1781	н1782	-
н1782	н1783	-
н1783	н1784	-
н1784	н1785	-
н1785	н1786	-
н1786	н1787	-
н1787	н1788	-
н1788	н1789	-
н1789	н1485	-
н1790	н1791	-
н1791	н1792	-
н1792	н1793	-
н1793	н1794	-
н1794	н1795	-
н1795	н1796	-
н1796	н1797	-
н1797	н1798	-
н1798	н1799	-
н1799	н1800	-
н1800	н1801	-

**Текстовое описание местоположения границ
населенных пунктов, территориальных зон, особо охраняемых природных
территорий, зон с особыми условиями использования территорий**

Прохождение границы		Описание прохождения границы
от точки	до точки	
1	2	3
н1801	н1802	-
н1802	н1803	-
н1803	н1804	-
н1804	н1805	-
н1805	н1806	-
н1806	н1807	-
н1807	н1808	-
н1808	н1809	-
н1809	н1790	-
н1810	н1811	-
н1811	н1812	-
н1812	н1813	-
н1813	н1814	-
н1814	н1815	-
н1815	н1816	-
н1816	н1817	-
н1817	н1818	-
н1818	н1819	-
н1819	н1820	-
н1820	н1821	-
н1821	н1822	-
н1822	н1823	-
н1823	н1824	-
н1824	н1825	-
н1825	н1826	-
н1826	н1827	-
н1827	н1828	-
н1828	н1829	-
н1829	н1830	-
н1830	н1831	-
н1831	н1832	-
н1832	н1833	-
н1833	н1834	-
н1834	н1835	-
н1835	н1836	-
н1836	н1837	-

**Текстовое описание местоположения границ
населенных пунктов, территориальных зон, особо охраняемых природных
территорий, зон с особыми условиями использования территорий**

Прохождение границы		Описание прохождения границы
от точки	до точки	
1	2	3
н1837	н1838	-
н1838	н1839	-
н1839	н1810	-
н1840	н1841	-
н1841	н1842	-
н1842	н1843	-
н1843	н1844	-
н1844	н1845	-
н1845	н1846	-
н1846	н1847	-
н1847	н1848	-
н1848	н1849	-
н1849	н1850	-
н1850	н1851	-
н1851	н1852	-
н1852	н1853	-
н1853	н1854	-
н1854	н1855	-
н1855	н1856	-
н1856	н1857	-
н1857	н1858	-
н1858	н1859	-
н1859	н1860	-
н1860	н1861	-
н1861	н1840	-
н1862	н1863	-
н1863	н1864	-
н1864	н1865	-
н1865	н1866	-
н1866	н1867	-
н1867	н1868	-
н1868	н1869	-
н1869	н1870	-
н1870	н1871	-
н1871	н1872	-
н1872	н1873	-

**Текстовое описание местоположения границ
населенных пунктов, территориальных зон, особо охраняемых природных
территорий, зон с особыми условиями использования территорий**

Прохождение границы		Описание прохождения границы
от точки	до точки	
1	2	3
н1873	н1874	-
н1874	н1875	-
н1875	н1876	-
н1876	н1877	-
н1877	н1878	-
н1878	н1879	-
н1879	н1880	-
н1880	н1881	-
н1881	н1882	-
н1882	н1883	-
н1883	н1884	-
н1884	н1862	-
н1885	н1886	-
н1886	н1887	-
н1887	н1888	-
н1888	н1889	-
н1889	н1890	-
н1890	н1891	-
н1891	н1892	-
н1892	н1893	-
н1893	н1894	-
н1894	н1895	-
н1895	н1896	-
н1896	н1897	-
н1897	н1898	-
н1898	н1899	-
н1899	н1900	-
н1900	н1901	-
н1901	н1885	-
н1902	н1903	-
н1903	н1904	-
н1904	н1905	-
н1905	н1906	-
н1906	н1907	-
н1907	н1908	-
н1908	н1909	-

**Текстовое описание местоположения границ
населенных пунктов, территориальных зон, особо охраняемых природных
территорий, зон с особыми условиями использования территорий**

Прохождение границы		Описание прохождения границы
от точки	до точки	
1	2	3
н1909	н1910	-
н1910	н1911	-
н1911	н1912	-
н1912	н1913	-
н1913	н1914	-
н1914	н1915	-
н1915	н1916	-
н1916	н1917	-
н1917	н1918	-
н1918	н1919	-
н1919	н1920	-
н1920	н1921	-
н1921	н1922	-
н1922	н1923	-
н1923	н1924	-
н1924	н1925	-
н1925	н1926	-
н1926	н1927	-
н1927	н1928	-
н1928	н1929	-
н1929	н1930	-
н1930	н1931	-
н1931	н1902	-
н1932	н1933	-
н1933	н1934	-
н1934	н1935	-
н1935	н1936	-
н1936	н1937	-
н1937	н1938	-
н1938	н1939	-
н1939	н1940	-
н1940	н1941	-
н1941	н1942	-
н1942	н1943	-
н1943	н1944	-
н1944	н1945	-

**Текстовое описание местоположения границ
населенных пунктов, территориальных зон, особо охраняемых природных
территорий, зон с особыми условиями использования территорий**

Прохождение границы		Описание прохождения границы
от точки	до точки	
1	2	3
н1945	н1946	-
н1946	н1947	-
н1947	н1948	-
н1948	н1949	-
н1949	н1950	-
н1950	н1932	-
н1951	н1952	-
н1952	н1953	-
н1953	н1954	-
н1954	н1955	-
н1955	н1956	-
н1956	н1957	-
н1957	н1958	-
н1958	н1959	-
н1959	н1960	-
н1960	н1951	-
н1961	н1962	-
н1962	н1963	-
н1963	н1964	-
н1964	н1965	-
н1965	н1966	-
н1966	н1967	-
н1967	н1968	-
н1968	н1969	-
н1969	н1970	-
н1970	н1971	-
н1971	н1972	-
н1972	н1973	-
н1973	н1974	-
н1974	н1975	-
н1975	н1976	-
н1976	н1977	-
н1977	н1978	-
н1978	н1979	-
н1979	н1961	-
н1980	н1981	-

**Текстовое описание местоположения границ
населенных пунктов, территориальных зон, особо охраняемых природных
территорий, зон с особыми условиями использования территорий**

Прохождение границы		Описание прохождения границы
от точки	до точки	
1	2	3
н1981	н1982	-
н1982	н1983	-
н1983	н1984	-
н1984	н1985	-
н1985	н1986	-
н1986	н1987	-
н1987	н1980	-
н1988	н1989	-
н1989	н1990	-
н1990	н1991	-
н1991	н1992	-
н1992	н1993	-
н1993	н1994	-
н1994	н1995	-
н1995	н1996	-
н1996	н1997	-
н1997	н1998	-
н1998	н1999	-
н1999	н2000	-
н2000	н1988	-
н2001	н2002	-
н2002	н2003	-
н2003	н2004	-
н2004	н2005	-
н2005	н2006	-
н2006	н2007	-
н2007	н2008	-
н2008	н2009	-
н2009	н2010	-
н2010	н2011	-
н2011	н2012	-
н2012	н2001	-
н2013	н2014	-
н2014	н2015	-
н2015	н2016	-
н2016	н2017	-

**Текстовое описание местоположения границ
населенных пунктов, территориальных зон, особо охраняемых природных
территорий, зон с особыми условиями использования территорий**

Прохождение границы		Описание прохождения границы
от точки	до точки	
1	2	3
н2017	н2018	-
н2018	н2019	-
н2019	н2020	-
н2020	н2021	-
н2021	н2022	-
н2022	н2023	-
н2023	н2024	-
н2024	н2013	-
н2025	н2026	-
н2026	н2027	-
н2027	н2028	-
н2028	н2029	-
н2029	н2030	-
н2030	н2031	-
н2031	н2032	-
н2032	н2025	-
н2033	н2034	-
н2034	н2035	-
н2035	н2036	-
н2036	н2037	-
н2037	н2038	-
н2038	н2039	-
н2039	н2040	-
н2040	н2041	-
н2041	н2042	-
н2042	н2043	-
н2043	н2033	-
н2044	н2045	-
н2045	н2046	-
н2046	н2047	-
н2047	н2048	-
н2048	н2049	-
н2049	н2050	-
н2050	н2051	-
н2051	н2052	-
н2052	н2044	-

**Текстовое описание местоположения границ
населенных пунктов, территориальных зон, особо охраняемых природных
территорий, зон с особыми условиями использования территорий**

Прохождение границы		Описание прохождения границы
от точки	до точки	
1	2	3
н2053	н2054	-
н2054	н2055	-
н2055	н2056	-
н2056	н2057	-
н2057	н2058	-
н2058	н2059	-
н2059	н2060	-
н2060	н2061	-
н2061	н2062	-
н2062	н2063	-
н2063	н2064	-
н2064	н2053	-
н2065	н2066	-
н2066	н2067	-
н2067	н2068	-
н2068	н2069	-
н2069	н2070	-
н2070	н2071	-
н2071	н2072	-
н2072	н2065	-
н2073	н2074	-
н2074	н2075	-
н2075	н2076	-
н2076	н2077	-
н2077	н2078	-
н2078	н2079	-
н2079	н2073	-
н2080	н2081	-
н2081	н2082	-
н2082	н2083	-
н2083	н2084	-
н2084	н2080	-
н2085	н2086	-
н2086	н2087	-
н2087	н2088	-
н2088	н2089	-

**Текстовое описание местоположения границ
населенных пунктов, территориальных зон, особо охраняемых природных
территорий, зон с особыми условиями использования территорий**

Прохождение границы		Описание прохождения границы
от точки	до точки	
1	2	3
н2089	н2090	-
н2090	н2091	-
н2091	н2092	-
н2092	н2093	-
н2093	н2094	-
н2094	н2095	-
н2095	н2085	-
н2096	н2097	-
н2097	н2098	-
н2098	н2099	-
н2099	н2100	-
н2100	н2101	-
н2101	н2102	-
н2102	н2103	-
н2103	н2096	-
н2104	н2105	-
н2105	н2106	-
н2106	н2107	-
н2107	н2108	-
н2108	н2109	-
н2109	н2110	-
н2110	н2111	-
н2111	н2112	-
н2112	н2113	-
н2113	н2114	-
н2114	н2115	-
н2115	н2116	-
н2116	н2117	-
н2117	н2118	-
н2118	н2119	-
н2119	н2120	-
н2120	н2104	-
н2121	н2122	-
н2122	н2123	-
н2123	н2124	-
н2124	н2125	-

**Текстовое описание местоположения границ
населенных пунктов, территориальных зон, особо охраняемых природных
территорий, зон с особыми условиями использования территорий**

Прохождение границы		Описание прохождения границы
от точки	до точки	
1	2	3
н2125	н2126	-
н2126	н2127	-
н2127	н2128	-
н2128	н2121	-
н2129	н2130	-
н2130	н2131	-
н2131	н2132	-
н2132	н2133	-
н2133	н2134	-
н2134	н2129	-
н2135	н2136	-
н2136	н2137	-
н2137	н2138	-
н2138	н2135	-
н2139	н2140	-
н2140	н2141	-
н2141	н2142	-
н2142	н2139	-
н2143	н2144	-
н2144	н2145	-
н2145	н2143	-
н2146	н2147	-
н2147	н2148	-
н2148	н2149	-
н2149	н2150	-
н2150	н2151	-
н2151	н2146	-
н2152	н2153	-
н2153	н2154	-
н2154	н2155	-
н2155	н2156	-
н2156	н2157	-
н2157	н2158	-
н2158	н2159	-
н2159	н2160	-
н2160	н2152	-

**Текстовое описание местоположения границ
населенных пунктов, территориальных зон, особо охраняемых природных
территорий, зон с особыми условиями использования территорий**

Прохождение границы		Описание прохождения границы
от точки	до точки	
1	2	3
н2161	н2162	-
н2162	н2163	-
н2163	н2164	-
н2164	н2165	-
н2165	н2166	-
н2166	н2161	-
н2167	н2168	-
н2168	н2169	-
н2169	н2170	-
н2170	н2171	-
н2171	н2167	-
н2172	н2173	-
н2173	н2174	-
н2174	н2175	-
н2175	н2172	-
н2176	н2177	-
н2177	н2178	-
н2178	н2179	-
н2179	н2180	-
н2180	н2176	-
н2181	н2182	-
н2182	н2183	-
н2183	н2184	-
н2184	н2185	-
н2185	н2186	-
н2186	н2187	-
н2187	н2188	-
н2188	н2189	-
н2189	н2181	-
н2190	н2191	-
н2191	н2192	-
н2192	н2193	-
н2193	н2190	-
н2194	н2195	-
н2195	н2196	-
н2196	н2197	-

**Текстовое описание местоположения границ
населенных пунктов, территориальных зон, особо охраняемых природных
территорий, зон с особыми условиями использования территорий**

Прохождение границы		Описание прохождения границы
от точки	до точки	
1	2	3
н2197	н2194	-
н2198	н2199	-
н2199	н2200	-
н2200	н2201	-
н2201	н2198	-
н2202	н2203	-
н2203	н2204	-
н2204	н2205	-
н2205	н2206	-
н2206	н2207	-
н2207	н2208	-
н2208	н2209	-
н2209	н2202	-
н2210	н2211	-
н2211	н2212	-
н2212	н2213	-
н2213	н2210	-
н2214	н2215	-
н2215	н2216	-
н2216	н2217	-
н2217	н2218	-
н2218	н2219	-
н2219	н2214	-
н2220	н2221	-
н2221	н2222	-
н2222	н2223	-
н2223	н2220	-
н2224	н2225	-
н2225	н2226	-
н2226	н2227	-
н2227	н2228	-
н2228	н2229	-
н2229	н2230	-
н2230	н2231	-
н2231	н2232	-
н2232	н2224	-

**Текстовое описание местоположения границ
населенных пунктов, территориальных зон, особо охраняемых природных
территорий, зон с особыми условиями использования территорий**

Прохождение границы		Описание прохождения границы
от точки	до точки	
1	2	3
н2233	н2234	-
н2234	н2235	-
н2235	н2236	-
н2236	н2233	-
н2237	н2238	-
н2238	н2239	-
н2239	н2237	-
н2240	н2241	-
н2241	н2242	-
н2242	н2243	-
н2243	н2244	-
н2244	н2245	-
н2245	н2246	-
н2246	н2247	-
н2247	н2248	-
н2248	н2249	-
н2249	н2250	-
н2250	н2251	-
н2251	н2252	-
н2252	н2253	-
н2253	н2254	-
н2254	н2255	-
н2255	н2256	-
н2256	н2257	-
н2257	н2258	-
н2258	н2259	-
н2259	н2260	-
н2260	н2261	-
н2261	н2262	-
н2262	н2263	-
н2263	н2264	-
н2264	н2265	-
н2265	н2266	-
н2266	н2267	-
н2267	н2268	-
н2268	н2269	-

**Текстовое описание местоположения границ
населенных пунктов, территориальных зон, особо охраняемых природных
территорий, зон с особыми условиями использования территорий**

Прохождение границы		Описание прохождения границы
от точки	до точки	
1	2	3
н2269	н2270	-
н2270	н2271	-
н2271	н2272	-
н2272	н2273	-
н2273	н2274	-
н2274	н2275	-
н2275	н2276	-
н2276	н2277	-
н2277	н2278	-
н2278	н2279	-
н2279	н2280	-
н2280	н2281	-
н2281	н2282	-
н2282	н2283	-
н2283	н2284	-
н2284	н2285	-
н2285	н2286	-
н2286	н2287	-
н2287	н2288	-
н2288	н2289	-
н2289	н2290	-
н2290	н2291	-
н2291	н2292	-
н2292	н2293	-
н2293	н2294	-
н2294	н2295	-
н2295	н2296	-
н2296	н2297	-
н2297	н2298	-
н2298	н2299	-
н2299	н2300	-
н2300	н2301	-
н2301	н2302	-
н2302	н2303	-
н2303	н2304	-
н2304	н2305	-

**Текстовое описание местоположения границ
населенных пунктов, территориальных зон, особо охраняемых природных
территорий, зон с особыми условиями использования территорий**

Прохождение границы		Описание прохождения границы
от точки	до точки	
1	2	3
н2305	н2306	-
н2306	н2307	-
н2307	н2308	-
н2308	н2309	-
н2309	н2310	-
н2310	н2311	-
н2311	н2312	-
н2312	н2313	-
н2313	н2314	-
н2314	н2315	-
н2315	н2316	-
н2316	н2317	-
н2317	н2318	-
н2318	н2319	-
н2319	н2320	-
н2320	н2321	-
н2321	н2322	-
н2322	н2323	-
н2323	н2324	-
н2324	н2325	-
н2325	н2326	-
н2326	н2327	-
н2327	н2328	-
н2328	н2329	-
н2329	н2330	-
н2330	н2331	-
н2331	н2332	-
н2332	н2333	-
н2333	н2334	-
н2334	н2335	-
н2335	н2336	-
н2336	н2337	-
н2337	н2338	-
н2338	н2339	-
н2339	н2340	-
н2340	н2341	-

**Текстовое описание местоположения границ
населенных пунктов, территориальных зон, особо охраняемых природных
территорий, зон с особыми условиями использования территорий**

Прохождение границы		Описание прохождения границы
от точки	до точки	
1	2	3
н2341	н2342	-
н2342	н2343	-
н2343	н2344	-
н2344	н2345	-
н2345	н2346	-
н2346	н2347	-
н2347	н2348	-
н2348	н2349	-
н2349	н2350	-
н2350	н2351	-
н2351	н2352	-
н2352	н2353	-
н2353	н2354	-
н2354	н2355	-
н2355	н2356	-
н2356	н2357	-
н2357	н2358	-
н2358	н2359	-
н2359	н2360	-
н2360	н2361	-
н2361	н2362	-
н2362	н2363	-
н2363	н2364	-
н2364	н2365	-
н2365	н2366	-
н2366	н2367	-
н2367	н2368	-
н2368	н2369	-
н2369	н2370	-
н2370	н2371	-
н2371	н2372	-
н2372	н2373	-
н2373	н2374	-
н2374	н2375	-
н2375	н2376	-
н2376	н2377	-

**Текстовое описание местоположения границ
населенных пунктов, территориальных зон, особо охраняемых природных
территорий, зон с особыми условиями использования территорий**

Прохождение границы		Описание прохождения границы
от точки	до точки	
1	2	3
н2377	н2378	-
н2378	н2379	-
н2379	н2380	-
н2380	н2381	-
н2381	н2382	-
н2382	н2383	-
н2383	н2384	-
н2384	н2385	-
н2385	н2386	-
н2386	н2387	-
н2387	н2388	-
н2388	н2389	-
н2389	н2390	-
н2390	н2391	-
н2391	н2392	-
н2392	н2393	-
н2393	н2394	-
н2394	н2395	-
н2395	н2396	-
н2396	н2397	-
н2397	н2398	-
н2398	н2399	-
н2399	н2400	-
н2400	н2401	-
н2401	н2402	-
н2402	н2403	-
н2403	н2404	-
н2404	н2405	-
н2405	н2406	-
н2406	н2407	-
н2407	н2408	-
н2408	н2409	-
н2409	н2410	-
н2410	н2411	-
н2411	н2412	-
н2412	н2413	-

**Текстовое описание местоположения границ
населенных пунктов, территориальных зон, особо охраняемых природных
территорий, зон с особыми условиями использования территорий**

Прохождение границы		Описание прохождения границы
от точки	до точки	
1	2	3
н2413	н2414	-
н2414	н2415	-
н2415	н2416	-
н2416	н2417	-
н2417	н2418	-
н2418	н2419	-
н2419	н2420	-
н2420	н2421	-
н2421	н2422	-
н2422	н2423	-
н2423	н2424	-
н2424	н2425	-
н2425	н2426	-
н2426	н2427	-
н2427	н2428	-
н2428	н2429	-
н2429	н2430	-
н2430	н2431	-
н2431	н2432	-
н2432	н2433	-
н2433	н2434	-
н2434	н2435	-
н2435	н2436	-
н2436	н2437	-
н2437	н2438	-
н2438	н2439	-
н2439	н2440	-
н2440	н2441	-
н2441	н2442	-
н2442	н2443	-
н2443	н2444	-
н2444	н2445	-
н2445	н2446	-
н2446	н2447	-
н2447	н2448	-
н2448	н2449	-

**Текстовое описание местоположения границ
населенных пунктов, территориальных зон, особо охраняемых природных
территорий, зон с особыми условиями использования территорий**

Прохождение границы		Описание прохождения границы
от точки	до точки	
1	2	3
н2449	н2450	-
н2450	н2451	-
н2451	н2452	-
н2452	н2453	-
н2453	н2454	-
н2454	н2455	-
н2455	н2456	-
н2456	н2457	-
н2457	н2458	-
н2458	н2459	-
н2459	н2460	-
н2460	н2461	-
н2461	н2462	-
н2462	н2463	-
н2463	н2464	-
н2464	н2465	-
н2465	н2466	-
н2466	н2467	-
н2467	н2468	-
н2468	н2469	-
н2469	н2470	-
н2470	н2471	-
н2471	н2472	-
н2472	н2473	-
н2473	н2474	-
н2474	н2475	-
н2475	н2476	-
н2476	н2477	-
н2477	н2478	-
н2478	н2479	-
н2479	н2480	-
н2480	н2481	-
н2481	н2482	-
н2482	н2483	-
н2483	н2484	-
н2484	н2485	-

**Текстовое описание местоположения границ
населенных пунктов, территориальных зон, особо охраняемых природных
территорий, зон с особыми условиями использования территорий**

Прохождение границы		Описание прохождения границы
от точки	до точки	
1	2	3
н2485	н2486	-
н2486	н2487	-
н2487	н2488	-
н2488	н2489	-
н2489	н2490	-
н2490	н2491	-
н2491	н2492	-
н2492	н2493	-
н2493	н2494	-
н2494	н2495	-
н2495	н2496	-
н2496	н2497	-
н2497	н2498	-
н2498	н2499	-
н2499	н2500	-
н2500	н2501	-
н2501	н2502	-
н2502	н2503	-
н2503	н2504	-
н2504	н2505	-
н2505	н2506	-
н2506	н2507	-
н2507	н2508	-
н2508	н2509	-
н2509	н2510	-
н2510	н2511	-
н2511	н2512	-
н2512	н2513	-
н2513	н2514	-
н2514	н2515	-
н2515	н2516	-
н2516	н2517	-
н2517	н2518	-
н2518	н2519	-
н2519	н2520	-
н2520	н2521	-

**Текстовое описание местоположения границ
населенных пунктов, территориальных зон, особо охраняемых природных
территорий, зон с особыми условиями использования территорий**

Прохождение границы		Описание прохождения границы
от точки	до точки	
1	2	3
н2521	н2522	-
н2522	н2523	-
н2523	н2524	-
н2524	н2525	-
н2525	н2526	-
н2526	н2527	-
н2527	н2240	-
н2528	н2529	-
н2529	н2530	-
н2530	н2531	-
н2531	н2532	-
н2532	н2533	-
н2533	н2534	-
н2534	н2535	-
н2535	н2536	-
н2536	н2537	-
н2537	н2538	-
н2538	н2539	-
н2539	н2540	-
н2540	н2541	-
н2541	н2542	-
н2542	н2543	-
н2543	н2544	-
н2544	н2545	-
н2545	н2546	-
н2546	н2547	-
н2547	н2548	-
н2548	н2549	-
н2549	н2528	-
н2550	н2551	-
н2551	н2552	-
н2552	н2553	-
н2553	н2554	-
н2554	н2555	-
н2555	н2556	-
н2556	н2557	-

**Текстовое описание местоположения границ
населенных пунктов, территориальных зон, особо охраняемых природных
территорий, зон с особыми условиями использования территорий**

Прохождение границы		Описание прохождения границы
от точки	до точки	
1	2	3
н2557	н2550	-
н2558	н2559	-
н2559	н2560	-
н2560	н2561	-
н2561	н2558	-
н2562	н2563	-
н2563	н2564	-
н2564	н2565	-
н2565	н2566	-
н2566	н2567	-
н2567	н2568	-
н2568	н2569	-
н2569	н2570	-
н2570	н2571	-
н2571	н2572	-
н2572	н2573	-
н2573	н2574	-
н2574	н2562	-
н2575	н2576	-
н2576	н2577	-
н2577	н2578	-
н2578	н2579	-
н2579	н2580	-
н2580	н2581	-
н2581	н2582	-
н2582	н2583	-
н2583	н2584	-
н2584	н2575	-
н2585	н2586	-
н2586	н2587	-
н2587	н2588	-
н2588	н2589	-
н2589	н2590	-
н2590	н2591	-
н2591	н2592	-
н2592	н2593	-

**Текстовое описание местоположения границ
населенных пунктов, территориальных зон, особо охраняемых природных
территорий, зон с особыми условиями использования территорий**

Прохождение границы		Описание прохождения границы
от точки	до точки	
1	2	3
н2593	н2594	-
н2594	н2595	-
н2595	н2585	-
н2596	н2597	-
н2597	н2598	-
н2598	н2599	-
н2599	н2596	-
н2600	н2601	-
н2601	н2602	-
н2602	н2603	-
н2603	н2604	-
н2604	н2600	-
н2605	н2606	-
н2606	н2607	-
н2607	н2608	-
н2608	н2605	-
н2609	н2610	-
н2610	н2611	-
н2611	н2612	-
н2612	н2609	-
н2613	н2614	-
н2614	н2615	-
н2615	н2616	-
н2616	н2613	-
н2617	н2618	-
н2618	н2619	-
н2619	н2620	-
н2620	н2621	-
н2621	н2622	-
н2622	н2623	-
н2623	н2624	-
н2624	н2625	-
н2625	н2626	-
н2626	н2627	-
н2627	н2628	-
н2628	н2629	-

**Текстовое описание местоположения границ
населенных пунктов, территориальных зон, особо охраняемых природных
территорий, зон с особыми условиями использования территорий**

Прохождение границы		Описание прохождения границы
от точки	до точки	
1	2	3
н2629	н2630	-
н2630	н2631	-
н2631	н2632	-
н2632	н2633	-
н2633	н2617	-
н2634	н2635	-
н2635	н2636	-
н2636	н2634	-
н2637	н2638	-
н2638	н2639	-
н2639	н2640	-
н2640	н2641	-
н2641	н2642	-
н2642	н2643	-
н2643	н2644	-
н2644	н2645	-
н2645	н2646	-
н2646	н2647	-
н2647	н2648	-
н2648	н2649	-
н2649	н2650	-
н2650	н2651	-
н2651	н2652	-
н2652	н2653	-
н2653	н2654	-
н2654	н2655	-
н2655	н2656	-
н2656	н2657	-
н2657	н2658	-
н2658	н2659	-
н2659	н2660	-
н2660	н2661	-
н2661	н2662	-
н2662	н2663	-
н2663	н2664	-
н2664	н2665	-

**Текстовое описание местоположения границ
населенных пунктов, территориальных зон, особо охраняемых природных
территорий, зон с особыми условиями использования территорий**

Прохождение границы		Описание прохождения границы
от точки	до точки	
1	2	3
н2665	н2666	-
н2666	н2667	-
н2667	н2668	-
н2668	н2669	-
н2669	н2670	-
н2670	н2671	-
н2671	н2672	-
н2672	н2673	-
н2673	н2674	-
н2674	н2675	-
н2675	н2676	-
н2676	н2677	-
н2677	н2678	-
н2678	н2679	-
н2679	н2680	-
н2680	н2681	-
н2681	н2682	-
н2682	н2683	-
н2683	н2684	-
н2684	н2685	-
н2685	н2686	-
н2686	н2687	-
н2687	н2688	-
н2688	н2689	-
н2689	н2690	-
н2690	н2691	-
н2691	н2692	-
н2692	н2693	-
н2693	н2694	-
н2694	н2695	-
н2695	н2696	-
н2696	н2697	-
н2697	н2698	-
н2698	н2699	-
н2699	н2700	-
н2700	н2701	-

**Текстовое описание местоположения границ
населенных пунктов, территориальных зон, особо охраняемых природных
территорий, зон с особыми условиями использования территорий**

Прохождение границы		Описание прохождения границы
от точки	до точки	
1	2	3
н2701	н2702	-
н2702	н2703	-
н2703	н2704	-
н2704	н2705	-
н2705	н2706	-
н2706	н2707	-
н2707	н2708	-
н2708	н2709	-
н2709	н2710	-
н2710	н2711	-
н2711	н2712	-
н2712	н2713	-
н2713	н2714	-
н2714	н2715	-
н2715	н2716	-
н2716	н2717	-
н2717	н2718	-
н2718	н2719	-
н2719	н2720	-
н2720	н2721	-
н2721	н2722	-
н2722	н2723	-
н2723	н2724	-
н2724	н2725	-
н2725	н2726	-
н2726	н2727	-
н2727	н2728	-
н2728	н2729	-
н2729	н2730	-
н2730	н2731	-
н2731	н2732	-
н2732	н2733	-
н2733	н2734	-
н2734	н2735	-
н2735	н2736	-
н2736	н2737	-

**Текстовое описание местоположения границ
населенных пунктов, территориальных зон, особо охраняемых природных
территорий, зон с особыми условиями использования территорий**

Прохождение границы		Описание прохождения границы
от точки	до точки	
1	2	3
н2737	н2738	-
н2738	н2739	-
н2739	н2740	-
н2740	н2741	-
н2741	н2742	-
н2742	н2743	-
н2743	н2744	-
н2744	н2745	-
н2745	н2746	-
н2746	н2747	-
н2747	н2748	-
н2748	н2749	-
н2749	н2750	-
н2750	н2751	-
н2751	н2752	-
н2752	н2753	-
н2753	н2754	-
н2754	н2755	-
н2755	н2756	-
н2756	н2757	-
н2757	н2758	-
н2758	н2759	-
н2759	н2760	-
н2760	н2761	-
н2761	н2762	-
н2762	н2763	-
н2763	н2764	-
н2764	н2765	-
н2765	н2766	-
н2766	н2767	-
н2767	н2768	-
н2768	н2769	-
н2769	н2770	-
н2770	н2771	-
н2771	н2772	-
н2772	н2773	-

**Текстовое описание местоположения границ
населенных пунктов, территориальных зон, особо охраняемых природных
территорий, зон с особыми условиями использования территорий**

Прохождение границы		Описание прохождения границы
от точки	до точки	
1	2	3
н2773	н2774	-
н2774	н2775	-
н2775	н2776	-
н2776	н2777	-
н2777	н2778	-
н2778	н2779	-
н2779	н2780	-
н2780	н2781	-
н2781	н2782	-
н2782	н2783	-
н2783	н2784	-
н2784	н2785	-
н2785	н2786	-
н2786	н2787	-
н2787	н2788	-
н2788	н2789	-
н2789	н2790	-
н2790	н2791	-
н2791	н2792	-
н2792	н2793	-
н2793	н2794	-
н2794	н2795	-
н2795	н2796	-
н2796	н2797	-
н2797	н2637	-
н2798	н2799	-
н2799	н2800	-
н2800	н2801	-
н2801	н2802	-
н2802	н2803	-
н2803	н2804	-
н2804	н2805	-
н2805	н2806	-
н2806	н2807	-
н2807	н2808	-
н2808	н2809	-

**Текстовое описание местоположения границ
населенных пунктов, территориальных зон, особо охраняемых природных
территорий, зон с особыми условиями использования территорий**

Прохождение границы		Описание прохождения границы
от точки	до точки	
1	2	3
н2809	н2810	-
н2810	н2811	-
н2811	н2812	-
н2812	н2813	-
н2813	н2814	-
н2814	н2815	-
н2815	н2816	-
н2816	н2817	-
н2817	н2818	-
н2818	н2819	-
н2819	н2820	-
н2820	н2821	-
н2821	н2822	-
н2822	н2823	-
н2823	н2824	-
н2824	н2825	-
н2825	н2826	-
н2826	н2827	-
н2827	н2828	-
н2828	н2829	-
н2829	н2830	-
н2830	н2831	-
н2831	н2832	-
н2832	н2833	-
н2833	н2834	-
н2834	н2835	-
н2835	н2836	-
н2836	н2837	-
н2837	н2838	-
н2838	н2839	-
н2839	н2840	-
н2840	н2841	-
н2841	н2842	-
н2842	н2843	-
н2843	н2844	-
н2844	н2845	-

**Текстовое описание местоположения границ
населенных пунктов, территориальных зон, особо охраняемых природных
территорий, зон с особыми условиями использования территорий**

Прохождение границы		Описание прохождения границы
от точки	до точки	
1	2	3
н2845	н2846	-
н2846	н2847	-
н2847	н2848	-
н2848	н2849	-
н2849	н2850	-
н2850	н2851	-
н2851	н2852	-
н2852	н2853	-
н2853	н2854	-
н2854	н2855	-
н2855	н2856	-
н2856	н2857	-
н2857	н2858	-
н2858	н2859	-
н2859	н2860	-
н2860	н2861	-
н2861	н2862	-
н2862	н2863	-
н2863	н2864	-
н2864	н2865	-
н2865	н2866	-
н2866	н2867	-
н2867	н2868	-
н2868	н2869	-
н2869	н2870	-
н2870	н2871	-
н2871	н2872	-
н2872	н2873	-
н2873	н2874	-
н2874	н2875	-
н2875	н2798	-
н2876	н2877	-
н2877	н2878	-
н2878	н2879	-
н2879	н2880	-
н2880	н2881	-

**Текстовое описание местоположения границ
населенных пунктов, территориальных зон, особо охраняемых природных
территорий, зон с особыми условиями использования территорий**

Прохождение границы		Описание прохождения границы
от точки	до точки	
1	2	3
н2881	н2882	-
н2882	н2883	-
н2883	н2884	-
н2884	н2885	-
н2885	н2886	-
н2886	н2887	-
н2887	н2888	-
н2888	н2889	-
н2889	н2876	-
н2890	н2891	-
н2891	н2892	-
н2892	н2893	-
н2893	н2890	-
н2894	н2895	-
н2895	н2896	-
н2896	н2897	-
н2897	н2898	-
н2898	н2899	-
н2899	н2900	-
н2900	н2901	-
н2901	н2902	-
н2902	н2903	-
н2903	н2904	-
н2904	н2894	-
н2905	н2906	-
н2906	н2907	-
н2907	н2908	-
н2908	н2909	-
н2909	н2910	-
н2910	н2911	-
н2911	н2912	-
н2912	н2913	-
н2913	н2914	-
н2914	н2915	-
н2915	н2916	-
н2916	н2917	-

**Текстовое описание местоположения границ
населенных пунктов, территориальных зон, особо охраняемых природных
территорий, зон с особыми условиями использования территорий**

Прохождение границы		Описание прохождения границы
от точки	до точки	
1	2	3
н2917	н2918	-
н2918	н2919	-
н2919	н2920	-
н2920	н2921	-
н2921	н2922	-
н2922	н2923	-
н2923	н2924	-
н2924	н2925	-
н2925	н2926	-
н2926	н2927	-
н2927	н2928	-
н2928	н2929	-
н2929	н2930	-
н2930	н2931	-
н2931	н2932	-
н2932	н2905	-
н2933	н2934	-
н2934	н2935	-
н2935	н2933	-
н2936	н2937	-
н2937	н2938	-
н2938	н2939	-
н2939	н2940	-
н2940	н2941	-
н2941	н2942	-
н2942	н2943	-
н2943	н2944	-
н2944	н2945	-
н2945	н2946	-
н2946	н2947	-
н2947	н2948	-
н2948	н2949	-
н2949	н2950	-
н2950	н2951	-
н2951	н2952	-
н2952	н2953	-

**Текстовое описание местоположения границ
населенных пунктов, территориальных зон, особо охраняемых природных
территорий, зон с особыми условиями использования территорий**

Прохождение границы		Описание прохождения границы
от точки	до точки	
1	2	3
н2953	н2954	-
н2954	н2955	-
н2955	н2956	-
н2956	н2957	-
н2957	н2958	-
н2958	н2959	-
н2959	н2960	-
н2960	н2961	-
н2961	н2962	-
н2962	н2963	-
н2963	н2964	-
н2964	н2965	-
н2965	н2936	-
н2966	н2967	-
н2967	н2968	-
н2968	н2969	-
н2969	н2966	-
н2970	н2971	-
н2971	н2972	-
н2972	н2973	-
н2973	н2974	-
н2974	н2975	-
н2975	н2976	-
н2976	н2977	-
н2977	н2978	-
н2978	н2979	-
н2979	н2980	-
н2980	н2981	-
н2981	н2982	-
н2982	н2983	-
н2983	н2984	-
н2984	н2985	-
н2985	н2986	-
н2986	н2987	-
н2987	н2988	-
н2988	н2989	-

**Текстовое описание местоположения границ
населенных пунктов, территориальных зон, особо охраняемых природных
территорий, зон с особыми условиями использования территорий**

Прохождение границы		Описание прохождения границы
от точки	до точки	
1	2	3
н2989	н2990	-
н2990	н2991	-
н2991	н2992	-
н2992	н2993	-
н2993	н2994	-
н2994	н2995	-
н2995	н2996	-
н2996	н2997	-
н2997	н2998	-
н2998	н2999	-
н2999	н3000	-
н3000	н3001	-
н3001	н2970	-
н3002	н3003	-
н3003	н3004	-
н3004	н3005	-
н3005	н3006	-
н3006	н3007	-
н3007	н3008	-
н3008	н3009	-
н3009	н3010	-
н3010	н3011	-
н3011	н3012	-
н3012	н3013	-
н3013	н3014	-
н3014	н3015	-
н3015	н3016	-
н3016	н3017	-
н3017	н3018	-
н3018	н3019	-
н3019	н3020	-
н3020	н3021	-
н3021	н3022	-
н3022	н3023	-
н3023	н3024	-
н3024	н3025	-

**Текстовое описание местоположения границ
населенных пунктов, территориальных зон, особо охраняемых природных
территорий, зон с особыми условиями использования территорий**

Прохождение границы		Описание прохождения границы
от точки	до точки	
1	2	3
н3025	н3026	-
н3026	н3027	-
н3027	н3028	-
н3028	н3029	-
н3029	н3030	-
н3030	н3031	-
н3031	н3032	-
н3032	н3033	-
н3033	н3034	-
н3034	н3035	-
н3035	н3036	-
н3036	н3037	-
н3037	н3002	-
н3038	н3039	-
н3039	н3040	-
н3040	н3041	-
н3041	н3042	-
н3042	н3043	-
н3043	н3044	-
н3044	н3045	-
н3045	н3046	-
н3046	н3047	-
н3047	н3048	-
н3048	н3049	-
н3049	н3050	-
н3050	н3051	-
н3051	н3052	-
н3052	н3053	-
н3053	н3054	-
н3054	н3055	-
н3055	н3056	-
н3056	н3057	-
н3057	н3058	-
н3058	н3059	-
н3059	н3060	-
н3060	н3061	-

**Текстовое описание местоположения границ
населенных пунктов, территориальных зон, особо охраняемых природных
территорий, зон с особыми условиями использования территорий**

Прохождение границы		Описание прохождения границы
от точки	до точки	
1	2	3
н3061	н3062	-
н3062	н3063	-
н3063	н3064	-
н3064	н3065	-
н3065	н3066	-
н3066	н3067	-
н3067	н3068	-
н3068	н3069	-
н3069	н3070	-
н3070	н3071	-
н3071	н3072	-
н3072	н3073	-
н3073	н3074	-
н3074	н3075	-
н3075	н3038	-
н3076	н3077	-
н3077	н3078	-
н3078	н3079	-
н3079	н3080	-
н3080	н3081	-
н3081	н3082	-
н3082	н3083	-
н3083	н3084	-
н3084	н3085	-
н3085	н3086	-
н3086	н3087	-
н3087	н3088	-
н3088	н3089	-
н3089	н3090	-
н3090	н3091	-
н3091	н3076	-
н3092	н3093	-
н3093	н3094	-
н3094	н3095	-
н3095	н3096	-
н3096	н3097	-

**Текстовое описание местоположения границ
населенных пунктов, территориальных зон, особо охраняемых природных
территорий, зон с особыми условиями использования территорий**

Прохождение границы		Описание прохождения границы
от точки	до точки	
1	2	3
н3097	н3098	-
н3098	н3099	-
н3099	н3100	-
н3100	н3101	-
н3101	н3092	-
н3102	н3103	-
н3103	н3104	-
н3104	н3105	-
н3105	н3106	-
н3106	н3107	-
н3107	н3108	-
н3108	н3109	-
н3109	н3110	-
н3110	н3111	-
н3111	н3112	-
н3112	н3113	-
н3113	н3114	-
н3114	н3115	-
н3115	н3116	-
н3116	н3117	-
н3117	н3118	-
н3118	н3119	-
н3119	н3120	-
н3120	н3121	-
н3121	н3122	-
н3122	н3123	-
н3123	н3124	-
н3124	н3125	-
н3125	н3126	-
н3126	н3127	-
н3127	н3128	-
н3128	н3129	-
н3129	н3102	-
н3130	н3131	-
н3131	н3132	-
н3132	н3133	-

**Текстовое описание местоположения границ
населенных пунктов, территориальных зон, особо охраняемых природных
территорий, зон с особыми условиями использования территорий**

Прохождение границы		Описание прохождения границы
от точки	до точки	
1	2	3
н3133	н3134	-
н3134	н3135	-
н3135	н3136	-
н3136	н3137	-
н3137	н3138	-
н3138	н3139	-
н3139	н3140	-
н3140	н3141	-
н3141	н3142	-
н3142	н3143	-
н3143	н3144	-
н3144	н3145	-
н3145	н3146	-
н3146	н3147	-
н3147	н3148	-
н3148	н3149	-
н3149	н3150	-
н3150	н3151	-
н3151	н3152	-
н3152	н3153	-
н3153	н3154	-
н3154	н3155	-
н3155	н3156	-
н3156	н3157	-
н3157	н3158	-
н3158	н3159	-
н3159	н3160	-
н3160	н3161	-
н3161	н3162	-
н3162	н3163	-
н3163	н3164	-
н3164	н3165	-
н3165	н3166	-
н3166	н3167	-
н3167	н3168	-
н3168	н3169	-

**Текстовое описание местоположения границ
населенных пунктов, территориальных зон, особо охраняемых природных
территорий, зон с особыми условиями использования территорий**

Прохождение границы		Описание прохождения границы
от точки	до точки	
1	2	3
н3169	н3170	-
н3170	н3171	-
н3171	н3172	-
н3172	н3173	-
н3173	н3130	-
н3174	н3175	-
н3175	н3176	-
н3176	н3177	-
н3177	н3178	-
н3178	н3179	-
н3179	н3180	-
н3180	н3181	-
н3181	н3182	-
н3182	н3183	-
н3183	н3184	-
н3184	н3185	-
н3185	н3186	-
н3186	н3187	-
н3187	н3188	-
н3188	н3189	-
н3189	н3190	-
н3190	н3191	-
н3191	н3192	-
н3192	н3193	-
н3193	н3194	-
н3194	н3195	-
н3195	н3196	-
н3196	н3197	-
н3197	н3198	-
н3198	н3199	-
н3199	н3200	-
н3200	н3201	-
н3201	н3202	-
н3202	н3203	-
н3203	н3204	-
н3204	н3205	-

**Текстовое описание местоположения границ
населенных пунктов, территориальных зон, особо охраняемых природных
территорий, зон с особыми условиями использования территорий**

Прохождение границы		Описание прохождения границы
от точки	до точки	
1	2	3
н3205	н3206	-
н3206	н3207	-
н3207	н3208	-
н3208	н3209	-
н3209	н3210	-
н3210	н3211	-
н3211	н3212	-
н3212	н3213	-
н3213	н3214	-
н3214	н3215	-
н3215	н3216	-
н3216	н3217	-
н3217	н3218	-
н3218	н3219	-
н3219	н3220	-
н3220	н3221	-
н3221	н3222	-
н3222	н3223	-
н3223	н3224	-
н3224	н3225	-
н3225	н3226	-
н3226	н3227	-
н3227	н3228	-
н3228	н3229	-
н3229	н3230	-
н3230	н3231	-
н3231	н3232	-
н3232	н3233	-
н3233	н3234	-
н3234	н3235	-
н3235	н3236	-
н3236	н3237	-
н3237	н3174	-
н3238	н3239	-
н3239	н3240	-
н3240	н3241	-

**Текстовое описание местоположения границ
населенных пунктов, территориальных зон, особо охраняемых природных
территорий, зон с особыми условиями использования территорий**

Прохождение границы		Описание прохождения границы
от точки	до точки	
1	2	3
н3241	н3242	-
н3242	н3243	-
н3243	н3244	-
н3244	н3245	-
н3245	н3246	-
н3246	н3247	-
н3247	н3248	-
н3248	н3249	-
н3249	н3250	-
н3250	н3251	-
н3251	н3252	-
н3252	н3253	-
н3253	н3254	-
н3254	н3255	-
н3255	н3256	-
н3256	н3257	-
н3257	н3258	-
н3258	н3259	-
н3259	н3260	-
н3260	н3261	-
н3261	н3262	-
н3262	н3263	-
н3263	н3264	-
н3264	н3265	-
н3265	н3266	-
н3266	н3267	-
н3267	н3268	-
н3268	н3269	-
н3269	н3270	-
н3270	н3271	-
н3271	н3272	-
н3272	н3273	-
н3273	н3274	-
н3274	н3275	-
н3275	н3276	-
н3276	н3277	-

**Текстовое описание местоположения границ
населенных пунктов, территориальных зон, особо охраняемых природных
территорий, зон с особыми условиями использования территорий**

Прохождение границы		Описание прохождения границы
от точки	до точки	
1	2	3
н3277	н3278	-
н3278	н3279	-
н3279	н3280	-
н3280	н3281	-
н3281	н3282	-
н3282	н3283	-
н3283	н3284	-
н3284	н3285	-
н3285	н3286	-
н3286	н3287	-
н3287	н3288	-
н3288	н3289	-
н3289	н3238	-
н3290	н3291	-
н3291	н3292	-
н3292	н3293	-
н3293	н3294	-
н3294	н3295	-
н3295	н3296	-
н3296	н3297	-
н3297	н3298	-
н3298	н3299	-
н3299	н3300	-
н3300	н3301	-
н3301	н3302	-
н3302	н3303	-
н3303	н3304	-
н3304	н3305	-
н3305	н3306	-
н3306	н3307	-
н3307	н3308	-
н3308	н3309	-
н3309	н3310	-
н3310	н3311	-
н3311	н3312	-
н3312	н3313	-

**Текстовое описание местоположения границ
населенных пунктов, территориальных зон, особо охраняемых природных
территорий, зон с особыми условиями использования территорий**

Прохождение границы		Описание прохождения границы
от точки	до точки	
1	2	3
н3313	н3314	-
н3314	н3315	-
н3315	н3316	-
н3316	н3317	-
н3317	н3318	-
н3318	н3319	-
н3319	н3320	-
н3320	н3321	-
н3321	н3322	-
н3322	н3323	-
н3323	н3324	-
н3324	н3325	-
н3325	н3326	-
н3326	н3327	-
н3327	н3328	-
н3328	н3329	-
н3329	н3330	-
н3330	н3331	-
н3331	н3332	-
н3332	н3333	-
н3333	н3334	-
н3334	н3335	-
н3335	н3336	-
н3336	н3337	-
н3337	н3338	-
н3338	н3339	-
н3339	н3340	-
н3340	н3341	-
н3341	н3342	-
н3342	н3343	-
н3343	н3290	-
н3344	н3345	-
н3345	н3346	-
н3346	н3347	-
н3347	н3348	-
н3348	н3349	-

**Текстовое описание местоположения границ
населенных пунктов, территориальных зон, особо охраняемых природных
территорий, зон с особыми условиями использования территорий**

Прохождение границы		Описание прохождения границы
от точки	до точки	
1	2	3
н3349	н3350	-
н3350	н3344	-
н3351	н3352	-
н3352	н3353	-
н3353	н3354	-
н3354	н3355	-
н3355	н3356	-
н3356	н3357	-
н3357	н3358	-
н3358	н3359	-
н3359	н3360	-
н3360	н3361	-
н3361	н3362	-
н3362	н3363	-
н3363	н3364	-
н3364	н3365	-
н3365	н3366	-
н3366	н3367	-
н3367	н3368	-
н3368	н3369	-
н3369	н3370	-
н3370	н3371	-
н3371	н3372	-
н3372	н3373	-
н3373	н3374	-
н3374	н3375	-
н3375	н3376	-
н3376	н3377	-
н3377	н3378	-
н3378	н3379	-
н3379	н3380	-
н3380	н3381	-
н3381	н3382	-
н3382	н3383	-
н3383	н3384	-
н3384	н3385	-

**Текстовое описание местоположения границ
населенных пунктов, территориальных зон, особо охраняемых природных
территорий, зон с особыми условиями использования территорий**

Прохождение границы		Описание прохождения границы
от точки	до точки	
1	2	3
н3385	н3386	-
н3386	н3387	-
н3387	н3388	-
н3388	н3389	-
н3389	н3390	-
н3390	н3391	-
н3391	н3351	-
н3392	н3393	-
н3393	н3394	-
н3394	н3395	-
н3395	н3396	-
н3396	н3397	-
н3397	н3398	-
н3398	н3399	-
н3399	н3400	-
н3400	н3401	-
н3401	н3402	-
н3402	н3403	-
н3403	н3404	-
н3404	н3405	-
н3405	н3406	-
н3406	н3407	-
н3407	н3408	-
н3408	н3409	-
н3409	н3410	-
н3410	н3411	-
н3411	н3412	-
н3412	н3413	-
н3413	н3414	-
н3414	н3415	-
н3415	н3416	-
н3416	н3417	-
н3417	н3418	-
н3418	н3419	-
н3419	н3420	-
н3420	н3421	-

**Текстовое описание местоположения границ
населенных пунктов, территориальных зон, особо охраняемых природных
территорий, зон с особыми условиями использования территорий**

Прохождение границы		Описание прохождения границы
от точки	до точки	
1	2	3
н3421	н3422	-
н3422	н3423	-
н3423	н3424	-
н3424	н3425	-
н3425	н3426	-
н3426	н3427	-
н3427	н3428	-
н3428	н3429	-
н3429	н3430	-
н3430	н3431	-
н3431	н3432	-
н3432	н3433	-
н3433	н3434	-
н3434	н3435	-
н3435	н3436	-
н3436	н3392	-
н3437	н3438	-
н3438	н3439	-
н3439	н3440	-
н3440	н3441	-
н3441	н3442	-
н3442	н3443	-
н3443	н3444	-
н3444	н3445	-
н3445	н3446	-
н3446	н3447	-
н3447	н3448	-
н3448	н3449	-
н3449	н3450	-
н3450	н3451	-
н3451	н3452	-
н3452	н3453	-
н3453	н3454	-
н3454	н3455	-
н3455	н3456	-
н3456	н3457	-

**Текстовое описание местоположения границ
населенных пунктов, территориальных зон, особо охраняемых природных
территорий, зон с особыми условиями использования территорий**

Прохождение границы		Описание прохождения границы
от точки	до точки	
1	2	3
н3457	н3458	-
н3458	н3437	-
н3459	н3460	-
н3460	н3461	-
н3461	н3462	-
н3462	н3463	-
н3463	н3464	-
н3464	н3465	-
н3465	н3466	-
н3466	н3467	-
н3467	н3459	-
н3468	н3469	-
н3469	н3470	-
н3470	н3471	-
н3471	н3468	-
н3472	н3473	-
н3473	н3474	-
н3474	н3475	-
н3475	н3472	-
н3476	н3477	-
н3477	н3478	-
н3478	н3479	-
н3479	н3476	-
н3480	н3481	-
н3481	н3482	-
н3482	н3483	-
н3483	н3484	-
н3484	н3485	-
н3485	н3480	-
н3486	н3487	-
н3487	н3488	-
н3488	н3489	-
н3489	н3490	-
н3490	н3491	-
н3491	н3492	-
н3492	н3493	-

**Текстовое описание местоположения границ
населенных пунктов, территориальных зон, особо охраняемых природных
территорий, зон с особыми условиями использования территорий**

Прохождение границы		Описание прохождения границы
от точки	до точки	
1	2	3
н3493	н3494	-
н3494	н3495	-
н3495	н3496	-
н3496	н3497	-
н3497	н3498	-
н3498	н3499	-
н3499	н3500	-
н3500	н3501	-
н3501	н3502	-
н3502	н3503	-
н3503	н3504	-
н3504	н3505	-
н3505	н3506	-
н3506	н3486	-
н3507	н3508	-
н3508	н3509	-
н3509	н3510	-
н3510	н3511	-
н3511	н3512	-
н3512	н3513	-
н3513	н3514	-
н3514	н3515	-
н3515	н3516	-
н3516	н3517	-
н3517	н3518	-
н3518	н3519	-
н3519	н3520	-
н3520	н3521	-
н3521	н3522	-
н3522	н3523	-
н3523	н3524	-
н3524	н3525	-
н3525	н3507	-
н3526	н3527	-
н3527	н3528	-
н3528	н3529	-

**Текстовое описание местоположения границ
населенных пунктов, территориальных зон, особо охраняемых природных
территорий, зон с особыми условиями использования территорий**

Прохождение границы		Описание прохождения границы
от точки	до точки	
1	2	3
н3529	н3530	-
н3530	н3531	-
н3531	н3532	-
н3532	н3533	-
н3533	н3534	-
н3534	н3535	-
н3535	н3526	-
н3536	н3537	-
н3537	н3538	-
н3538	н3539	-
н3539	н3540	-
н3540	н3541	-
н3541	н3542	-
н3542	н3543	-
н3543	н3544	-
н3544	н3545	-
н3545	н3546	-
н3546	н3547	-
н3547	н3548	-
н3548	н3549	-
н3549	н3550	-
н3550	н3551	-
н3551	н3552	-
н3552	н3553	-
н3553	н3536	-
н3554	н3555	-
н3555	н3556	-
н3556	н3557	-
н3557	н3558	-
н3558	н3559	-
н3559	н3560	-
н3560	н3561	-
н3561	н3562	-
н3562	н3563	-
н3563	н3564	-
н3564	н3565	-

**Текстовое описание местоположения границ
населенных пунктов, территориальных зон, особо охраняемых природных
территорий, зон с особыми условиями использования территорий**

Прохождение границы		Описание прохождения границы
от точки	до точки	
1	2	3
н3565	н3566	-
н3566	н3567	-
н3567	н3568	-
н3568	н3569	-
н3569	н3570	-
н3570	н3571	-
н3571	н3572	-
н3572	н3554	-
н3573	н3574	-
н3574	н3575	-
н3575	н3576	-
н3576	н3577	-
н3577	н3578	-
н3578	н3579	-
н3579	н3580	-
н3580	н3581	-
н3581	н3582	-
н3582	н3583	-
н3583	н3584	-
н3584	н3585	-
н3585	н3586	-
н3586	н3587	-
н3587	н3588	-
н3588	н3589	-
н3589	н3590	-
н3590	н3591	-
н3591	н3592	-
н3592	н3593	-
н3593	н3594	-
н3594	н3595	-
н3595	н3596	-
н3596	н3597	-
н3597	н3598	-
н3598	н3599	-
н3599	н3600	-
н3600	н3601	-

**Текстовое описание местоположения границ
населенных пунктов, территориальных зон, особо охраняемых природных
территорий, зон с особыми условиями использования территорий**

Прохождение границы		Описание прохождения границы
от точки	до точки	
1	2	3
н3601	н3602	-
н3602	н3603	-
н3603	н3573	-
н3604	н3605	-
н3605	н3606	-
н3606	н3607	-
н3607	н3608	-
н3608	н3609	-
н3609	н3610	-
н3610	н3611	-
н3611	н3612	-
н3612	н3613	-
н3613	н3614	-
н3614	н3615	-
н3615	н3616	-
н3616	н3604	-
н3617	н3618	-
н3618	н3619	-
н3619	н3620	-
н3620	н3621	-
н3621	н3622	-
н3622	н3623	-
н3623	н3624	-
н3624	н3625	-
н3625	н3626	-
н3626	н3627	-
н3627	н3628	-
н3628	н3629	-
н3629	н3630	-
н3630	н3631	-
н3631	н3632	-
н3632	н3633	-
н3633	н3634	-
н3634	н3635	-
н3635	н3636	-
н3636	н3637	-

**Текстовое описание местоположения границ
населенных пунктов, территориальных зон, особо охраняемых природных
территорий, зон с особыми условиями использования территорий**

Прохождение границы		Описание прохождения границы
от точки	до точки	
1	2	3
н3637	н3617	-
н3638	н3639	-
н3639	н3640	-
н3640	н3641	-
н3641	н3642	-
н3642	н3643	-
н3643	н3644	-
н3644	н3645	-
н3645	н3646	-
н3646	н3647	-
н3647	н3648	-
н3648	н3649	-
н3649	н3650	-
н3650	н3651	-
н3651	н3652	-
н3652	н3653	-
н3653	н3638	-
н3654	н3655	-
н3655	н3656	-
н3656	н3657	-
н3657	н3658	-
н3658	н3659	-
н3659	н3660	-
н3660	н3661	-
н3661	н3662	-
н3662	н3663	-
н3663	н3664	-
н3664	н3665	-
н3665	н3666	-
н3666	н3667	-
н3667	н3668	-
н3668	н3669	-
н3669	н3670	-
н3670	н3671	-
н3671	н3672	-
н3672	н3673	-

**Текстовое описание местоположения границ
населенных пунктов, территориальных зон, особо охраняемых природных
территорий, зон с особыми условиями использования территорий**

Прохождение границы		Описание прохождения границы
от точки	до точки	
1	2	3
н3673	н3674	-
н3674	н3675	-
н3675	н3654	-
н3676	н3677	-
н3677	н3678	-
н3678	н3679	-
н3679	н3680	-
н3680	н3681	-
н3681	н3682	-
н3682	н3683	-
н3683	н3684	-
н3684	н3685	-
н3685	н3686	-
н3686	н3687	-
н3687	н3688	-
н3688	н3689	-
н3689	н3690	-
н3690	н3691	-
н3691	н3692	-
н3692	н3693	-
н3693	н3694	-
н3694	н3695	-
н3695	н3696	-
н3696	н3697	-
н3697	н3698	-
н3698	н3699	-
н3699	н3700	-
н3700	н3701	-
н3701	н3702	-
н3702	н3703	-
н3703	н3704	-
н3704	н3705	-
н3705	н3706	-
н3706	н3707	-
н3707	н3708	-
н3708	н3709	-

**Текстовое описание местоположения границ
населенных пунктов, территориальных зон, особо охраняемых природных
территорий, зон с особыми условиями использования территорий**

Прохождение границы		Описание прохождения границы
от точки	до точки	
1	2	3
н3709	н3676	-
н3710	н3711	-
н3711	н3712	-
н3712	н3713	-
н3713	н3714	-
н3714	н3715	-
н3715	н3716	-
н3716	н3717	-
н3717	н3718	-
н3718	н3719	-
н3719	н3720	-
н3720	н3721	-
н3721	н3722	-
н3722	н3723	-
н3723	н3724	-
н3724	н3725	-
н3725	н3726	-
н3726	н3727	-
н3727	н3728	-
н3728	н3729	-
н3729	н3730	-
н3730	н3731	-
н3731	н3732	-
н3732	н3733	-
н3733	н3734	-
н3734	н3710	-
н3735	н3736	-
н3736	н3737	-
н3737	н3738	-
н3738	н3739	-
н3739	н3735	-
н3740	н3741	-
н3741	н3742	-
н3742	н3743	-
н3743	н3744	-
н3744	н3745	-

**Текстовое описание местоположения границ
населенных пунктов, территориальных зон, особо охраняемых природных
территорий, зон с особыми условиями использования территорий**

Прохождение границы		Описание прохождения границы
от точки	до точки	
1	2	3
н3745	н3746	-
н3746	н3747	-
н3747	н3748	-
н3748	н3749	-
н3749	н3750	-
н3750	н3751	-
н3751	н3752	-
н3752	н3753	-
н3753	н3754	-
н3754	н3755	-
н3755	н3756	-
н3756	н3757	-
н3757	н3740	-
н3758	н3759	-
н3759	н3760	-
н3760	н3761	-
н3761	н3762	-
н3762	н3763	-
н3763	н3764	-
н3764	н3765	-
н3765	н3766	-
н3766	н3767	-
н3767	н3768	-
н3768	н3769	-
н3769	н3770	-
н3770	н3771	-
н3771	н3758	-
н3772	н3773	-
н3773	н3774	-
н3774	н3775	-
н3775	н3776	-
н3776	н3777	-
н3777	н3778	-
н3778	н3779	-
н3779	н3780	-
н3780	н3781	-

**Текстовое описание местоположения границ
населенных пунктов, территориальных зон, особо охраняемых природных
территорий, зон с особыми условиями использования территорий**

Прохождение границы		Описание прохождения границы
от точки	до точки	
1	2	3
н3781	н3782	-
н3782	н3783	-
н3783	н3784	-
н3784	н3785	-
н3785	н3786	-
н3786	н3787	-
н3787	н3788	-
н3788	н3789	-
н3789	н3790	-
н3790	н3772	-
н3791	н3792	-
н3792	н3793	-
н3793	н3794	-
н3794	н3795	-
н3795	н3796	-
н3796	н3797	-
н3797	н3798	-
н3798	н3799	-
н3799	н3800	-
н3800	н3801	-
н3801	н3802	-
н3802	н3803	-
н3803	н3804	-
н3804	н3805	-
н3805	н3806	-
н3806	н3791	-
н3807	н3808	-
н3808	н3809	-
н3809	н3810	-
н3810	н3811	-
н3811	н3812	-
н3812	н3813	-
н3813	н3814	-
н3814	н3815	-
н3815	н3816	-
н3816	н3817	-

**Текстовое описание местоположения границ
населенных пунктов, территориальных зон, особо охраняемых природных
территорий, зон с особыми условиями использования территорий**

Прохождение границы		Описание прохождения границы
от точки	до точки	
1	2	3
н3817	н3818	-
н3818	н3819	-
н3819	н3820	-
н3820	н3821	-
н3821	н3822	-
н3822	н3807	-
н3823	н3824	-
н3824	н3825	-
н3825	н3826	-
н3826	н3827	-
н3827	н3828	-
н3828	н3829	-
н3829	н3830	-
н3830	н3831	-
н3831	н3832	-
н3832	н3833	-
н3833	н3834	-
н3834	н3835	-
н3835	н3836	-
н3836	н3837	-
н3837	н3823	-
н3838	н3839	-
н3839	н3840	-
н3840	н3841	-
н3841	н3842	-
н3842	н3843	-
н3843	н3844	-
н3844	н3845	-
н3845	н3846	-
н3846	н3847	-
н3847	н3848	-
н3848	н3849	-
н3849	н3850	-
н3850	н3838	-
н3851	н3852	-
н3852	н3853	-

**Текстовое описание местоположения границ
населенных пунктов, территориальных зон, особо охраняемых природных
территорий, зон с особыми условиями использования территорий**

Прохождение границы		Описание прохождения границы
от точки	до точки	
1	2	3
н3853	н3854	-
н3854	н3855	-
н3855	н3856	-
н3856	н3857	-
н3857	н3858	-
н3858	н3859	-
н3859	н3860	-
н3860	н3861	-
н3861	н3862	-
н3862	н3863	-
н3863	н3864	-
н3864	н3851	-
н3865	н3866	-
н3866	н3867	-
н3867	н3868	-
н3868	н3869	-
н3869	н3870	-
н3870	н3871	-
н3871	н3872	-
н3872	н3873	-
н3873	н3874	-
н3874	н3865	-
н3875	н3876	-
н3876	н3877	-
н3877	н3878	-
н3878	н3879	-
н3879	н3880	-
н3880	н3881	-
н3881	н3882	-
н3882	н3883	-
н3883	н3884	-
н3884	н3875	-
н3885	н3886	-
н3886	н3887	-
н3887	н3888	-
н3888	н3889	-

**Текстовое описание местоположения границ
населенных пунктов, территориальных зон, особо охраняемых природных
территорий, зон с особыми условиями использования территорий**

Прохождение границы		Описание прохождения границы
от точки	до точки	
1	2	3
н3889	н3890	-
н3890	н3891	-
н3891	н3885	-
н3892	н3893	-
н3893	н3894	-
н3894	н3895	-
н3895	н3896	-
н3896	н3897	-
н3897	н3898	-
н3898	н3899	-
н3899	н3900	-
н3900	н3901	-
н3901	н3902	-
н3902	н3903	-
н3903	н3904	-
н3904	н3905	-
н3905	н3906	-
н3906	н3892	-
н3907	н3908	-
н3908	н3909	-
н3909	н3910	-
н3910	н3911	-
н3911	н3912	-
н3912	н3913	-
н3913	н3907	-
н3914	н3915	-
н3915	н3916	-
н3916	н3917	-
н3917	н3918	-
н3918	н3919	-
н3919	н3920	-
н3920	н3921	-
н3921	н3914	-
н3922	н3923	-
н3923	н3924	-
н3924	н3925	-

**Текстовое описание местоположения границ
населенных пунктов, территориальных зон, особо охраняемых природных
территорий, зон с особыми условиями использования территорий**

Прохождение границы		Описание прохождения границы
от точки	до точки	
1	2	3
н3925	н3926	-
н3926	н3927	-
н3927	н3928	-
н3928	н3929	-
н3929	н3922	-
н3930	н3931	-
н3931	н3932	-
н3932	н3933	-
н3933	н3934	-
н3934	н3930	-
н3935	н3936	-
н3936	н3937	-
н3937	н3938	-
н3938	н3939	-
н3939	н3940	-
н3940	н3941	-
н3941	н3942	-
н3942	н3943	-
н3943	н3935	-
н3944	н3945	-
н3945	н3946	-
н3946	н3947	-
н3947	н3948	-
н3948	н3949	-
н3949	н3950	-
н3950	н3951	-
н3951	н3952	-
н3952	н3944	-
н3953	н3954	-
н3954	н3955	-
н3955	н3956	-
н3956	н3957	-
н3957	н3958	-
н3958	н3959	-
н3959	н3960	-
н3960	н3961	-

**Текстовое описание местоположения границ
населенных пунктов, территориальных зон, особо охраняемых природных
территорий, зон с особыми условиями использования территорий**

Прохождение границы		Описание прохождения границы
от точки	до точки	
1	2	3
н3961	н3953	-
н3962	н3963	-
н3963	н3964	-
н3964	н3965	-
н3965	н3966	-
н3966	н3967	-
н3967	н3968	-
н3968	н3969	-
н3969	н3970	-
н3970	н3962	-
н3971	н3972	-
н3972	н3973	-
н3973	н3974	-
н3974	н3975	-
н3975	н3976	-
н3976	н3977	-
н3977	н3978	-
н3978	н3979	-
н3979	н3980	-
н3980	н3981	-
н3981	н3971	-
н3982	н3983	-
н3983	н3984	-
н3984	н3985	-
н3985	н3986	-
н3986	н3987	-
н3987	н3988	-
н3988	н3989	-
н3989	н3990	-
н3990	н3991	-
н3991	н3992	-
н3992	н3982	-
н3993	н3994	-
н3994	н3995	-
н3995	н3996	-
н3996	н3997	-

**Текстовое описание местоположения границ
населенных пунктов, территориальных зон, особо охраняемых природных
территорий, зон с особыми условиями использования территорий**

Прохождение границы		Описание прохождения границы
от точки	до точки	
1	2	3
н3997	н3998	-
н3998	н3999	-
н3999	н3993	-
н4000	н4001	-
н4001	н4002	-
н4002	н4003	-
н4003	н4004	-
н4004	н4005	-
н4005	н4006	-
н4006	н4007	-
н4007	н4000	-
н4008	н4009	-
н4009	н4010	-
н4010	н4011	-
н4011	н4012	-
н4012	н4013	-
н4013	н4008	-
н4014	н4015	-
н4015	н4016	-
н4016	н4017	-
н4017	н4018	-
н4018	н4019	-
н4019	н4020	-
н4020	н4021	-
н4021	н4022	-
н4022	н4014	-
н4023	н4024	-
н4024	н4025	-
н4025	н4026	-
н4026	н4027	-
н4027	н4028	-
н4028	н4023	-
н4029	н4030	-
н4030	н4031	-
н4031	н4032	-
н4032	н4033	-

**Текстовое описание местоположения границ
населенных пунктов, территориальных зон, особо охраняемых природных
территорий, зон с особыми условиями использования территорий**

Прохождение границы		Описание прохождения границы
от точки	до точки	
1	2	3
н4033	н4034	-
н4034	н4029	-
н4035	н4036	-
н4036	н4037	-
н4037	н4038	-
н4038	н4039	-
н4039	н4040	-
н4040	н4041	-
н4041	н4042	-
н4042	н4043	-
н4043	н4044	-
н4044	н4045	-
н4045	н4046	-
н4046	н4035	-
н4047	н4048	-
н4048	н4049	-
н4049	н4050	-
н4050	н4051	-
н4051	н4052	-
н4052	н4047	-
н4053	н4054	-
н4054	н4055	-
н4055	н4056	-
н4056	н4053	-
н4057	н4058	-
н4058	н4059	-
н4059	н4060	-
н4060	н4061	-
н4061	н4062	-
н4062	н4057	-
н4063	н4064	-
н4064	н4065	-
н4065	н4066	-
н4066	н4063	-
н4067	н4068	-
н4068	н4069	-

**Текстовое описание местоположения границ
населенных пунктов, территориальных зон, особо охраняемых природных
территорий, зон с особыми условиями использования территорий**

Прохождение границы		Описание прохождения границы
от точки	до точки	
1	2	3
н4069	н4070	-
н4070	н4071	-
н4071	н4067	-
н4072	н4073	-
н4073	н4074	-
н4074	н4075	-
н4075	н4076	-
н4076	н4077	-
н4077	н4072	-
н4078	н4079	-
н4079	н4080	-
н4080	н4081	-
н4081	н4082	-
н4082	н4083	-
н4083	н4078	-
н4084	н4085	-
н4085	н4086	-
н4086	н4087	-
н4087	н4088	-
н4088	н4084	-
н4089	н4090	-
н4090	н4091	-
н4091	н4092	-
н4092	н4089	-
н4093	н4094	-
н4094	н4095	-
н4095	н4096	-
н4096	н4093	-
н4097	н4098	-
н4098	н4099	-
н4099	н4100	-
н4100	н4101	-
н4101	н4102	-
н4102	н4097	-
н4103	н4104	-
н4104	н4105	-

**Текстовое описание местоположения границ
населенных пунктов, территориальных зон, особо охраняемых природных
территорий, зон с особыми условиями использования территорий**

Прохождение границы		Описание прохождения границы
от точки	до точки	
1	2	3
н4105	н4106	-
н4106	н4107	-
н4107	н4108	-
н4108	н4109	-
н4109	н4103	-
н4110	н4111	-
н4111	н4112	-
н4112	н4113	-
н4113	н4114	-
н4114	н4115	-
н4115	н4116	-
н4116	н4117	-
н4117	н4118	-
н4118	н4119	-
н4119	н4120	-
н4120	н4121	-
н4121	н4122	-
н4122	н4123	-
н4123	н4124	-
н4124	н4125	-
н4125	н4126	-
н4126	н4127	-
н4127	н4128	-
н4128	н4129	-
н4129	н4130	-
н4130	н4131	-
н4131	н4132	-
н4132	н4133	-
н4133	н4134	-
н4134	н4135	-
н4135	н4136	-
н4136	н4137	-
н4137	н4138	-
н4138	н4139	-
н4139	н4140	-
н4140	н4141	-

**Текстовое описание местоположения границ
населенных пунктов, территориальных зон, особо охраняемых природных
территорий, зон с особыми условиями использования территорий**

Прохождение границы		Описание прохождения границы
от точки	до точки	
1	2	3
н4141	н4142	-
н4142	н4143	-
н4143	н4144	-
н4144	н4145	-
н4145	н4146	-
н4146	н4147	-
н4147	н4148	-
н4148	н4149	-
н4149	н4150	-
н4150	н4151	-
н4151	н4152	-
н4152	н4153	-
н4153	н4154	-
н4154	н4155	-
н4155	н4156	-
н4156	н4157	-
н4157	н4158	-
н4158	н4159	-
н4159	н4160	-
н4160	н4161	-
н4161	н4162	-
н4162	н4163	-
н4163	н4164	-
н4164	н4165	-
н4165	н4166	-
н4166	н4167	-
н4167	н4168	-
н4168	н4169	-
н4169	н4170	-
н4170	н4171	-
н4171	н4172	-
н4172	н4173	-
н4173	н4174	-
н4174	н4175	-
н4175	н4176	-
н4176	н4177	-

**Текстовое описание местоположения границ
населенных пунктов, территориальных зон, особо охраняемых природных
территорий, зон с особыми условиями использования территорий**

Прохождение границы		Описание прохождения границы
от точки	до точки	
1	2	3
н4177	н4178	-
н4178	н4179	-
н4179	н4180	-
н4180	н4181	-
н4181	н4182	-
н4182	н4183	-
н4183	н4184	-
н4184	н4185	-
н4185	н4186	-
н4186	н4187	-
н4187	н4188	-
н4188	н4189	-
н4189	н4190	-
н4190	н4191	-
н4191	н4192	-
н4192	н4193	-
н4193	н4194	-
н4194	н4195	-
н4195	н4196	-
н4196	н4110	-
н4197	н4198	-
н4198	н4199	-
н4199	н4200	-
н4200	н4201	-
н4201	н4202	-
н4202	н4203	-
н4203	н4204	-
н4204	н4205	-
н4205	н4206	-
н4206	н4207	-
н4207	н4208	-
н4208	н4209	-
н4209	н4210	-
н4210	н4211	-
н4211	н4212	-
н4212	н4213	-

**Текстовое описание местоположения границ
населенных пунктов, территориальных зон, особо охраняемых природных
территорий, зон с особыми условиями использования территорий**

Прохождение границы		Описание прохождения границы
от точки	до точки	
1	2	3
н4213	н4214	-
н4214	н4197	-
н4215	н4216	-
н4216	н4217	-
н4217	н4218	-
н4218	н4215	-
н4219	н4220	-
н4220	н4221	-
н4221	н4222	-
н4222	н4219	-
н4223	н4224	-
н4224	н4225	-
н4225	н4226	-
н4226	н4227	-
н4227	н4228	-
н4228	н4229	-
н4229	н4230	-
н4230	н4231	-
н4231	н4232	-
н4232	н4233	-
н4233	н4234	-
н4234	н4235	-
н4235	н4236	-
н4236	н4237	-
н4237	н4238	-
н4238	н4239	-
н4239	н4240	-
н4240	н4241	-
н4241	н4242	-
н4242	н4243	-
н4243	н4244	-
н4244	н4245	-
н4245	н4223	-
н4246	н4247	-
н4247	н4248	-
н4248	н4249	-

**Текстовое описание местоположения границ
населенных пунктов, территориальных зон, особо охраняемых природных
территорий, зон с особыми условиями использования территорий**

Прохождение границы		Описание прохождения границы
от точки	до точки	
1	2	3
н4249	н4250	-
н4250	н4251	-
н4251	н4252	-
н4252	н4253	-
н4253	н4254	-
н4254	н4255	-
н4255	н4256	-
н4256	н4257	-
н4257	н4258	-
н4258	н4259	-
н4259	н4260	-
н4260	н4261	-
н4261	н4262	-
н4262	н4263	-
н4263	н4264	-
н4264	н4246	-
н4265	н4266	-
н4266	н4267	-
н4267	н4268	-
н4268	н4269	-
н4269	н4270	-
н4270	н4271	-
н4271	н4272	-
н4272	н4273	-
н4273	н4274	-
н4274	н4275	-
н4275	н4276	-
н4276	н4277	-
н4277	н4278	-
н4278	н4279	-
н4279	н4280	-
н4280	н4281	-
н4281	н4282	-
н4282	н4283	-
н4283	н4284	-
н4284	н4285	-

**Текстовое описание местоположения границ
населенных пунктов, территориальных зон, особо охраняемых природных
территорий, зон с особыми условиями использования территорий**

Прохождение границы		Описание прохождения границы
от точки	до точки	
1	2	3
н4285	н4286	-
н4286	н4287	-
н4287	н4288	-
н4288	н4289	-
н4289	н4290	-
н4290	н4291	-
н4291	н4292	-
н4292	н4293	-
н4293	н4294	-
н4294	н4295	-
н4295	н4265	-
н4296	н4297	-
н4297	н4298	-
н4298	н4299	-
н4299	н4296	-
н4300	н4301	-
н4301	н4302	-
н4302	н4303	-
н4303	н4300	-
н4304	н4305	-
н4305	н4306	-
н4306	н4307	-
н4307	н4304	-
н4308	н4309	-
н4309	н4310	-
н4310	н4311	-
н4311	н4312	-
н4312	н4313	-
н4313	н4314	-
н4314	н4315	-
н4315	н4316	-
н4316	н4317	-
н4317	н4318	-
н4318	н4319	-
н4319	н4320	-
н4320	н4321	-

**Текстовое описание местоположения границ
населенных пунктов, территориальных зон, особо охраняемых природных
территорий, зон с особыми условиями использования территорий**

Прохождение границы		Описание прохождения границы
от точки	до точки	
1	2	3
н4321	н4322	-
н4322	н4323	-
н4323	н4324	-
н4324	н4325	-
н4325	н4326	-
н4326	н4327	-
н4327	н4328	-
н4328	н4329	-
н4329	н4330	-
н4330	н4331	-
н4331	н4332	-
н4332	н4333	-
н4333	н4334	-
н4334	н4335	-
н4335	н4336	-
н4336	н4337	-
н4337	н4338	-
н4338	н4339	-
н4339	н4340	-
н4340	н4308	-
н4341	н4342	-
н4342	н4343	-
н4343	н4344	-
н4344	н4345	-
н4345	н4346	-
н4346	н4347	-
н4347	н4348	-
н4348	н4349	-
н4349	н4350	-
н4350	н4351	-
н4351	н4352	-
н4352	н4353	-
н4353	н4354	-
н4354	н4355	-
н4355	н4356	-
н4356	н4357	-

**Текстовое описание местоположения границ
населенных пунктов, территориальных зон, особо охраняемых природных
территорий, зон с особыми условиями использования территорий**

Прохождение границы		Описание прохождения границы
от точки	до точки	
1	2	3
н4357	н4358	-
н4358	н4359	-
н4359	н4360	-
н4360	н4361	-
н4361	н4362	-
н4362	н4363	-
н4363	н4364	-
н4364	н4365	-
н4365	н4366	-
н4366	н4367	-
н4367	н4368	-
н4368	н4369	-
н4369	н4370	-
н4370	н4371	-
н4371	н4372	-
н4372	н4373	-
н4373	н4374	-
н4374	н4375	-
н4375	н4376	-
н4376	н4341	-
н4377	н4378	-
н4378	н4379	-
н4379	н4380	-
н4380	н4381	-
н4381	н4382	-
н4382	н4383	-
н4383	н4384	-
н4384	н4385	-
н4385	н4386	-
н4386	н4387	-
н4387	н4388	-
н4388	н4389	-
н4389	н4390	-
н4390	н4391	-
н4391	н4377	-
н4392	н4393	-

**Текстовое описание местоположения границ
населенных пунктов, территориальных зон, особо охраняемых природных
территорий, зон с особыми условиями использования территорий**

Прохождение границы		Описание прохождения границы
от точки	до точки	
1	2	3
н4393	н4394	-
н4394	н4395	-
н4395	н4396	-
н4396	н4397	-
н4397	н4398	-
н4398	н4399	-
н4399	н4400	-
н4400	н4401	-
н4401	н4402	-
н4402	н4403	-
н4403	н4404	-
н4404	н4405	-
н4405	н4406	-
н4406	н4407	-
н4407	н4408	-
н4408	н4409	-
н4409	н4410	-
н4410	н4411	-
н4411	н4412	-
н4412	н4413	-
н4413	н4414	-
н4414	н4415	-
н4415	н4416	-
н4416	н4417	-
н4417	н4418	-
н4418	н4392	-
н4419	н4420	-
н4420	н4421	-
н4421	н4422	-
н4422	н4423	-
н4423	н4424	-
н4424	н4425	-
н4425	н4426	-
н4426	н4427	-
н4427	н4428	-
н4428	н4429	-

**Текстовое описание местоположения границ
населенных пунктов, территориальных зон, особо охраняемых природных
территорий, зон с особыми условиями использования территорий**

Прохождение границы		Описание прохождения границы
от точки	до точки	
1	2	3
н4429	н4430	-
н4430	н4431	-
н4431	н4432	-
н4432	н4433	-
н4433	н4434	-
н4434	н4435	-
н4435	н4436	-
н4436	н4437	-
н4437	н4438	-
н4438	н4439	-
н4439	н4440	-
н4440	н4441	-
н4441	н4442	-
н4442	н4443	-
н4443	н4444	-
н4444	н4445	-
н4445	н4446	-
н4446	н4447	-
н4447	н4448	-
н4448	н4449	-
н4449	н4450	-
н4450	н4451	-
н4451	н4452	-
н4452	н4453	-
н4453	н4419	-
н4454	н4455	-
н4455	н4456	-
н4456	н4457	-
н4457	н4458	-
н4458	н4459	-
н4459	н4460	-
н4460	н4461	-
н4461	н4462	-
н4462	н4463	-
н4463	н4464	-
н4464	н4465	-

**Текстовое описание местоположения границ
населенных пунктов, территориальных зон, особо охраняемых природных
территорий, зон с особыми условиями использования территорий**

Прохождение границы		Описание прохождения границы
от точки	до точки	
1	2	3
н4465	н4466	-
н4466	н4467	-
н4467	н4468	-
н4468	н4469	-
н4469	н4470	-
н4470	н4471	-
н4471	н4472	-
н4472	н4473	-
н4473	н4474	-
н4474	н4475	-
н4475	н4476	-
н4476	н4454	-
н4477	н4478	-
н4478	н4479	-
н4479	н4477	-
н4480	н4481	-
н4481	н4482	-
н4482	н4483	-
н4483	н4484	-
н4484	н4485	-
н4485	н4480	-
н4486	н4487	-
н4487	н4488	-
н4488	н4489	-
н4489	н4490	-
н4490	н4491	-
н4491	н4492	-
н4492	н4493	-
н4493	н4494	-
н4494	н4495	-
н4495	н4496	-
н4496	н4497	-
н4497	н4498	-
н4498	н4499	-
н4499	н4500	-
н4500	н4501	-

**Текстовое описание местоположения границ
населенных пунктов, территориальных зон, особо охраняемых природных
территорий, зон с особыми условиями использования территорий**

Прохождение границы		Описание прохождения границы
от точки	до точки	
1	2	3
н4501	н4502	-
н4502	н4503	-
н4503	н4504	-
н4504	н4505	-
н4505	н4506	-
н4506	н4507	-
н4507	н4508	-
н4508	н4509	-
н4509	н4510	-
н4510	н4511	-
н4511	н4512	-
н4512	н4513	-
н4513	н4514	-
н4514	н4515	-
н4515	н4516	-
н4516	н4517	-
н4517	н4518	-
н4518	н4519	-
н4519	н4520	-
н4520	н4521	-
н4521	н4522	-
н4522	н4523	-
н4523	н4524	-
н4524	н4525	-
н4525	н4526	-
н4526	н4527	-
н4527	н4528	-
н4528	н4529	-
н4529	н4530	-
н4530	н4531	-
н4531	н4532	-
н4532	н4533	-
н4533	н4486	-
н4534	н4535	-
н4535	н4536	-
н4536	н4537	-

**Текстовое описание местоположения границ
населенных пунктов, территориальных зон, особо охраняемых природных
территорий, зон с особыми условиями использования территорий**

Прохождение границы		Описание прохождения границы
от точки	до точки	
1	2	3
н4537	н4538	-
н4538	н4539	-
н4539	н4540	-
н4540	н4541	-
н4541	н4542	-
н4542	н4543	-
н4543	н4544	-
н4544	н4545	-
н4545	н4546	-
н4546	н4547	-
н4547	н4548	-
н4548	н4549	-
н4549	н4550	-
н4550	н4551	-
н4551	н4552	-
н4552	н4553	-
н4553	н4554	-
н4554	н4555	-
н4555	н4556	-
н4556	н4557	-
н4557	н4558	-
н4558	н4559	-
н4559	н4560	-
н4560	н4561	-
н4561	н4562	-
н4562	н4563	-
н4563	н4564	-
н4564	н4565	-
н4565	н4566	-
н4566	н4534	-
н4567	н4568	-
н4568	н4569	-
н4569	н4570	-
н4570	н4571	-
н4571	н4572	-
н4572	н4573	-

**Текстовое описание местоположения границ
населенных пунктов, территориальных зон, особо охраняемых природных
территорий, зон с особыми условиями использования территорий**

Прохождение границы		Описание прохождения границы
от точки	до точки	
1	2	3
н4573	н4574	-
н4574	н4575	-
н4575	н4576	-
н4576	н4577	-
н4577	н4578	-
н4578	н4579	-
н4579	н4580	-
н4580	н4581	-
н4581	н4582	-
н4582	н4583	-
н4583	н4584	-
н4584	н4585	-
н4585	н4586	-
н4586	н4587	-
н4587	н4588	-
н4588	н4589	-
н4589	н4590	-
н4590	н4591	-
н4591	н4592	-
н4592	н4593	-
н4593	н4594	-
н4594	н4595	-
н4595	н4596	-
н4596	н4597	-
н4597	н4598	-
н4598	н4599	-
н4599	н4600	-
н4600	н4601	-
н4601	н4602	-
н4602	н4603	-
н4603	н4604	-
н4604	н4605	-
н4605	н4606	-
н4606	н4607	-
н4607	н4608	-
н4608	н4609	-

**Текстовое описание местоположения границ
населенных пунктов, территориальных зон, особо охраняемых природных
территорий, зон с особыми условиями использования территорий**

Прохождение границы		Описание прохождения границы
от точки	до точки	
1	2	3
н4609	н4610	-
н4610	н4611	-
н4611	н4612	-
н4612	н4613	-
н4613	н4614	-
н4614	н4615	-
н4615	н4616	-
н4616	н4617	-
н4617	н4567	-
н4618	н4619	-
н4619	н4620	-
н4620	н4621	-
н4621	н4622	-
н4622	н4623	-
н4623	н4624	-
н4624	н4625	-
н4625	н4626	-
н4626	н4627	-
н4627	н4628	-
н4628	н4629	-
н4629	н4630	-
н4630	н4631	-
н4631	н4632	-
н4632	н4633	-
н4633	н4634	-
н4634	н4635	-
н4635	н4618	-
н4636	н4637	-
н4637	н4638	-
н4638	н4639	-
н4639	н4640	-
н4640	н4641	-
н4641	н4642	-
н4642	н4643	-
н4643	н4644	-
н4644	н4645	-

**Текстовое описание местоположения границ
населенных пунктов, территориальных зон, особо охраняемых природных
территорий, зон с особыми условиями использования территорий**

Прохождение границы		Описание прохождения границы
от точки	до точки	
1	2	3
н4645	н4646	-
н4646	н4647	-
н4647	н4648	-
н4648	н4649	-
н4649	н4650	-
н4650	н4651	-
н4651	н4652	-
н4652	н4653	-
н4653	н4654	-
н4654	н4655	-
н4655	н4656	-
н4656	н4657	-
н4657	н4658	-
н4658	н4659	-
н4659	н4660	-
н4660	н4661	-
н4661	н4662	-
н4662	н4663	-
н4663	н4664	-
н4664	н4665	-
н4665	н4666	-
н4666	н4667	-
н4667	н4668	-
н4668	н4669	-
н4669	н4670	-
н4670	н4671	-
н4671	н4672	-
н4672	н4673	-
н4673	н4674	-
н4674	н4675	-
н4675	н4636	-
н4676	н4677	-
н4677	н4678	-
н4678	н4679	-
н4679	н4680	-
н4680	н4681	-

**Текстовое описание местоположения границ
населенных пунктов, территориальных зон, особо охраняемых природных
территорий, зон с особыми условиями использования территорий**

Прохождение границы		Описание прохождения границы
от точки	до точки	
1	2	3
н4681	н4682	-
н4682	н4683	-
н4683	н4684	-
н4684	н4685	-
н4685	н4686	-
н4686	н4687	-
н4687	н4688	-
н4688	н4689	-
н4689	н4690	-
н4690	н4691	-
н4691	н4692	-
н4692	н4693	-
н4693	н4694	-
н4694	н4695	-
н4695	н4696	-
н4696	н4697	-
н4697	н4698	-
н4698	н4699	-
н4699	н4700	-
н4700	н4701	-
н4701	н4702	-
н4702	н4703	-
н4703	н4676	-
н4704	н4705	-
н4705	н4706	-
н4706	н4707	-
н4707	н4708	-
н4708	н4709	-
н4709	н4710	-
н4710	н4711	-
н4711	н4712	-
н4712	н4713	-
н4713	н4714	-
н4714	н4715	-
н4715	н4716	-
н4716	н4717	-

**Текстовое описание местоположения границ
населенных пунктов, территориальных зон, особо охраняемых природных
территорий, зон с особыми условиями использования территорий**

Прохождение границы		Описание прохождения границы
от точки	до точки	
1	2	3
н4717	н4718	-
н4718	н4719	-
н4719	н4720	-
н4720	н4721	-
н4721	н4704	-
н4722	н4723	-
н4723	н4724	-
н4724	н4725	-
н4725	н4722	-
н4726	н4727	-
н4727	н4728	-
н4728	н4729	-
н4729	н4726	-
н4730	н4731	-
н4731	н4732	-
н4732	н4733	-
н4733	н4734	-
н4734	н4735	-
н4735	н4736	-
н4736	н4737	-
н4737	н4738	-
н4738	н4739	-
н4739	н4730	-
н4740	н4741	-
н4741	н4742	-
н4742	н4743	-
н4743	н4744	-
н4744	н4745	-
н4745	н4746	-
н4746	н4747	-
н4747	н4748	-
н4748	н4749	-
н4749	н4750	-
н4750	н4751	-
н4751	н4752	-
н4752	н4740	-

**Текстовое описание местоположения границ
населенных пунктов, территориальных зон, особо охраняемых природных
территорий, зон с особыми условиями использования территорий**

Прохождение границы		Описание прохождения границы
от точки	до точки	
1	2	3
н4753	н4754	-
н4754	н4755	-
н4755	н4756	-
н4756	н4757	-
н4757	н4758	-
н4758	н4759	-
н4759	н4760	-
н4760	н4761	-
н4761	н4762	-
н4762	н4763	-
н4763	н4764	-
н4764	н4765	-
н4765	н4766	-
н4766	н4767	-
н4767	н4768	-
н4768	н4769	-
н4769	н4770	-
н4770	н4771	-
н4771	н4753	-
н4772	н4773	-
н4773	н4774	-
н4774	н4775	-
н4775	н4776	-
н4776	н4777	-
н4777	н4778	-
н4778	н4779	-
н4779	н4780	-
н4780	н4781	-
н4781	н4782	-
н4782	н4783	-
н4783	н4784	-
н4784	н4785	-
н4785	н4772	-
н4786	н4787	-
н4787	н4788	-
н4788	н4789	-

**Текстовое описание местоположения границ
населенных пунктов, территориальных зон, особо охраняемых природных
территорий, зон с особыми условиями использования территорий**

Прохождение границы		Описание прохождения границы
от точки	до точки	
1	2	3
н4789	н4790	-
н4790	н4791	-
н4791	н4792	-
н4792	н4793	-
н4793	н4794	-
н4794	н4795	-
н4795	н4796	-
н4796	н4797	-
н4797	н4798	-
н4798	н4799	-
н4799	н4800	-
н4800	н4801	-
н4801	н4802	-
н4802	н4803	-
н4803	н4786	-
н4804	н4805	-
н4805	н4806	-
н4806	н4807	-
н4807	н4808	-
н4808	н4809	-
н4809	н4810	-
н4810	н4811	-
н4811	н4804	-
н4812	н4813	-
н4813	н4814	-
н4814	н4815	-
н4815	н4816	-
н4816	н4817	-
н4817	н4818	-
н4818	н4819	-
н4819	н4820	-
н4820	н4821	-
н4821	н4822	-
н4822	н4823	-
н4823	н4824	-
н4824	н4825	-

**Текстовое описание местоположения границ
населенных пунктов, территориальных зон, особо охраняемых природных
территорий, зон с особыми условиями использования территорий**

Прохождение границы		Описание прохождения границы
от точки	до точки	
1	2	3
н4825	н4812	-
н4826	н4827	-
н4827	н4828	-
н4828	н4829	-
н4829	н4830	-
н4830	н4831	-
н4831	н4832	-
н4832	н4833	-
н4833	н4834	-
н4834	н4835	-
н4835	н4836	-
н4836	н4837	-
н4837	н4838	-
н4838	н4839	-
н4839	н4826	-
н4840	н4841	-
н4841	н4842	-
н4842	н4843	-
н4843	н4844	-
н4844	н4845	-
н4845	н4846	-
н4846	н4847	-
н4847	н4848	-
н4848	н4849	-
н4849	н4850	-
н4850	н4840	-
н4851	н4852	-
н4852	н4853	-
н4853	н4854	-
н4854	н4855	-
н4855	н4856	-
н4856	н4857	-
н4857	н4858	-
н4858	н4859	-
н4859	н4860	-
н4860	н4861	-

**Текстовое описание местоположения границ
населенных пунктов, территориальных зон, особо охраняемых природных
территорий, зон с особыми условиями использования территорий**

Прохождение границы		Описание прохождения границы
от точки	до точки	
1	2	3
н4861	н4862	-
н4862	н4863	-
н4863	н4864	-
н4864	н4865	-
н4865	н4866	-
н4866	н4867	-
н4867	н4868	-
н4868	н4869	-
н4869	н4870	-
н4870	н4871	-
н4871	н4872	-
н4872	н4873	-
н4873	н4874	-
н4874	н4875	-
н4875	н4876	-
н4876	н4877	-
н4877	н4878	-
н4878	н4879	-
н4879	н4880	-
н4880	н4881	-
н4881	н4882	-
н4882	н4883	-
н4883	н4884	-
н4884	н4885	-
н4885	н4886	-
н4886	н4887	-
н4887	н4888	-
н4888	н4889	-
н4889	н4890	-
н4890	н4891	-
н4891	н4892	-
н4892	н4893	-
н4893	н4894	-
н4894	н4895	-
н4895	н4896	-
н4896	н4897	-

**Текстовое описание местоположения границ
населенных пунктов, территориальных зон, особо охраняемых природных
территорий, зон с особыми условиями использования территорий**

Прохождение границы		Описание прохождения границы
от точки	до точки	
1	2	3
н4897	н4898	-
н4898	н4899	-
н4899	н4900	-
н4900	н4901	-
н4901	н4902	-
н4902	н4903	-
н4903	н4904	-
н4904	н4905	-
н4905	н4906	-
н4906	н4907	-
н4907	н4908	-
н4908	н4909	-
н4909	н4910	-
н4910	н4911	-
н4911	н4912	-
н4912	н4913	-
н4913	н4914	-
н4914	н4915	-
н4915	н4916	-
н4916	н4917	-
н4917	н4918	-
н4918	н4919	-
н4919	н4920	-
н4920	н4921	-
н4921	н4922	-
н4922	н4923	-
н4923	н4924	-
н4924	н4925	-
н4925	н4926	-
н4926	н4927	-
н4927	н4928	-
н4928	н4929	-
н4929	н4930	-
н4930	н4931	-
н4931	н4932	-
н4932	н4933	-

**Текстовое описание местоположения границ
населенных пунктов, территориальных зон, особо охраняемых природных
территорий, зон с особыми условиями использования территорий**

Прохождение границы		Описание прохождения границы
от точки	до точки	
1	2	3
н4933	н4934	-
н4934	н4935	-
н4935	н4936	-
н4936	н4937	-
н4937	н4938	-
н4938	н4939	-
н4939	н4940	-
н4940	н4941	-
н4941	н4942	-
н4942	н4943	-
н4943	н4944	-
н4944	н4945	-
н4945	н4946	-
н4946	н4851	-
н4947	н4948	-
н4948	н4949	-
н4949	н4950	-
н4950	н4951	-
н4951	н4952	-
н4952	н4947	-
н4953	н4954	-
н4954	н4955	-
н4955	н4956	-
н4956	н4957	-
н4957	н4958	-
н4958	н4959	-
н4959	н4960	-
н4960	н4961	-
н4961	н4962	-
н4962	н4963	-
н4963	н4964	-
н4964	н4965	-
н4965	н4966	-
н4966	н4967	-
н4967	н4968	-
н4968	н4969	-

**Текстовое описание местоположения границ
населенных пунктов, территориальных зон, особо охраняемых природных
территорий, зон с особыми условиями использования территорий**

Прохождение границы		Описание прохождения границы
от точки	до точки	
1	2	3
н4969	н4970	-
н4970	н4971	-
н4971	н4972	-
н4972	н4973	-
н4973	н4974	-
н4974	н4975	-
н4975	н4976	-
н4976	н4977	-
н4977	н4978	-
н4978	н4979	-
н4979	н4980	-
н4980	н4981	-
н4981	н4982	-
н4982	н4983	-
н4983	н4984	-
н4984	н4985	-
н4985	н4986	-
н4986	н4987	-
н4987	н4988	-
н4988	н4989	-
н4989	н4990	-
н4990	н4991	-
н4991	н4992	-
н4992	н4993	-
н4993	н4994	-
н4994	н4995	-
н4995	н4996	-
н4996	н4997	-
н4997	н4998	-
н4998	н4999	-
н4999	н5000	-
н5000	н5001	-
н5001	н5002	-
н5002	н5003	-
н5003	н5004	-
н5004	н5005	-

**Текстовое описание местоположения границ
населенных пунктов, территориальных зон, особо охраняемых природных
территорий, зон с особыми условиями использования территорий**

Прохождение границы		Описание прохождения границы
от точки	до точки	
1	2	3
н5005	н5006	-
н5006	н5007	-
н5007	н4953	-
н5008	н5009	-
н5009	н5010	-
н5010	н5011	-
н5011	н5012	-
н5012	н5013	-
н5013	н5014	-
н5014	н5015	-
н5015	н5016	-
н5016	н5017	-
н5017	н5018	-
н5018	н5019	-
н5019	н5020	-
н5020	н5021	-
н5021	н5022	-
н5022	н5023	-
н5023	н5024	-
н5024	н5025	-
н5025	н5026	-
н5026	н5027	-
н5027	н5028	-
н5028	н5029	-
н5029	н5030	-
н5030	н5031	-
н5031	н5032	-
н5032	н5033	-
н5033	н5034	-
н5034	н5035	-
н5035	н5036	-
н5036	н5037	-
н5037	н5038	-
н5038	н5039	-
н5039	н5040	-
н5040	н5041	-

**Текстовое описание местоположения границ
населенных пунктов, территориальных зон, особо охраняемых природных
территорий, зон с особыми условиями использования территорий**

Прохождение границы		Описание прохождения границы
от точки	до точки	
1	2	3
н5041	н5042	-
н5042	н5043	-
н5043	н5044	-
н5044	н5045	-
н5045	н5046	-
н5046	н5047	-
н5047	н5048	-
н5048	н5008	-
н5049	н5050	-
н5050	н5051	-
н5051	н5052	-
н5052	н5053	-
н5053	н5054	-
н5054	н5055	-
н5055	н5056	-
н5056	н5057	-
н5057	н5058	-
н5058	н5059	-
н5059	н5060	-
н5060	н5061	-
н5061	н5062	-
н5062	н5063	-
н5063	н5064	-
н5064	н5065	-
н5065	н5049	-
н5066	н5067	-
н5067	н5068	-
н5068	н5069	-
н5069	н5070	-
н5070	н5071	-
н5071	н5072	-
н5072	н5073	-
н5073	н5074	-
н5074	н5075	-
н5075	н5076	-
н5076	н5077	-

**Текстовое описание местоположения границ
населенных пунктов, территориальных зон, особо охраняемых природных
территорий, зон с особыми условиями использования территорий**

Прохождение границы		Описание прохождения границы
от точки	до точки	
1	2	3
н5077	н5078	-
н5078	н5079	-
н5079	н5080	-
н5080	н5081	-
н5081	н5082	-
н5082	н5083	-
н5083	н5084	-
н5084	н5085	-
н5085	н5086	-
н5086	н5087	-
н5087	н5088	-
н5088	н5089	-
н5089	н5090	-
н5090	н5091	-
н5091	н5092	-
н5092	н5093	-
н5093	н5094	-
н5094	н5095	-
н5095	н5096	-
н5096	н5066	-
н5097	н5098	-
н5098	н5099	-
н5099	н5100	-
н5100	н5101	-
н5101	н5102	-
н5102	н5103	-
н5103	н5104	-
н5104	н5105	-
н5105	н5106	-
н5106	н5107	-
н5107	н5108	-
н5108	н5109	-
н5109	н5110	-
н5110	н5111	-
н5111	н5112	-
н5112	н5113	-

**Текстовое описание местоположения границ
населенных пунктов, территориальных зон, особо охраняемых природных
территорий, зон с особыми условиями использования территорий**

Прохождение границы		Описание прохождения границы
от точки	до точки	
1	2	3
н5113	н5114	-
н5114	н5115	-
н5115	н5116	-
н5116	н5117	-
н5117	н5118	-
н5118	н5119	-
н5119	н5120	-
н5120	н5121	-
н5121	н5122	-
н5122	н5123	-
н5123	н5124	-
н5124	н5125	-
н5125	н5126	-
н5126	н5127	-
н5127	н5128	-
н5128	н5129	-
н5129	н5130	-
н5130	н5131	-
н5131	н5097	-
н5132	н5133	-
н5133	н5134	-
н5134	н5135	-
н5135	н5136	-
н5136	н5137	-
н5137	н5138	-
н5138	н5139	-
н5139	н5140	-
н5140	н5141	-
н5141	н5142	-
н5142	н5143	-
н5143	н5144	-
н5144	н5145	-
н5145	н5146	-
н5146	н5147	-
н5147	н5148	-
н5148	н5149	-

**Текстовое описание местоположения границ
населенных пунктов, территориальных зон, особо охраняемых природных
территорий, зон с особыми условиями использования территорий**

Прохождение границы		Описание прохождения границы
от точки	до точки	
1	2	3
н5149	н5150	-
н5150	н5151	-
н5151	н5152	-
н5152	н5153	-
н5153	н5154	-
н5154	н5155	-
н5155	н5156	-
н5156	н5157	-
н5157	н5158	-
н5158	н5159	-
н5159	н5160	-
н5160	н5161	-
н5161	н5162	-
н5162	н5163	-
н5163	н5164	-
н5164	н5165	-
н5165	н5166	-
н5166	н5167	-
н5167	н5168	-
н5168	н5169	-
н5169	н5170	-
н5170	н5171	-
н5171	н5172	-
н5172	н5173	-
н5173	н5174	-
н5174	н5175	-
н5175	н5176	-
н5176	н5177	-
н5177	н5178	-
н5178	н5179	-
н5179	н5180	-
н5180	н5132	-
н5181	н5182	-
н5182	н5183	-
н5183	н5184	-
н5184	н5185	-

**Текстовое описание местоположения границ
населенных пунктов, территориальных зон, особо охраняемых природных
территорий, зон с особыми условиями использования территорий**

Прохождение границы		Описание прохождения границы
от точки	до точки	
1	2	3
н5185	н5186	-
н5186	н5187	-
н5187	н5188	-
н5188	н5189	-
н5189	н5190	-
н5190	н5191	-
н5191	н5192	-
н5192	н5193	-
н5193	н5194	-
н5194	н5195	-
н5195	н5196	-
н5196	н5197	-
н5197	н5198	-
н5198	н5199	-
н5199	н5200	-
н5200	н5201	-
н5201	н5181	-
н5202	н5203	-
н5203	н5204	-
н5204	н5205	-
н5205	н5206	-
н5206	н5207	-
н5207	н5208	-
н5208	н5209	-
н5209	н5210	-
н5210	н5211	-
н5211	н5212	-
н5212	н5213	-
н5213	н5214	-
н5214	н5215	-
н5215	н5216	-
н5216	н5217	-
н5217	н5218	-
н5218	н5219	-
н5219	н5220	-
н5220	н5221	-

**Текстовое описание местоположения границ
населенных пунктов, территориальных зон, особо охраняемых природных
территорий, зон с особыми условиями использования территорий**

Прохождение границы		Описание прохождения границы
от точки	до точки	
1	2	3
н5221	н5222	-
н5222	н5223	-
н5223	н5224	-
н5224	н5225	-
н5225	н5226	-
н5226	н5227	-
н5227	н5228	-
н5228	н5229	-
н5229	н5230	-
н5230	н5231	-
н5231	н5232	-
н5232	н5233	-
н5233	н5234	-
н5234	н5235	-
н5235	н5236	-
н5236	н5237	-
н5237	н5238	-
н5238	н5239	-
н5239	н5240	-
н5240	н5241	-
н5241	н5202	-
н5242	н5243	-
н5243	н5244	-
н5244	н5245	-
н5245	н5246	-
н5246	н5247	-
н5247	н5248	-
н5248	н5249	-
н5249	н5250	-
н5250	н5251	-
н5251	н5252	-
н5252	н5253	-
н5253	н5254	-
н5254	н5255	-
н5255	н5256	-
н5256	н5257	-

**Текстовое описание местоположения границ
населенных пунктов, территориальных зон, особо охраняемых природных
территорий, зон с особыми условиями использования территорий**

Прохождение границы		Описание прохождения границы
от точки	до точки	
1	2	3
н5257	н5258	-
н5258	н5259	-
н5259	н5260	-
н5260	н5261	-
н5261	н5262	-
н5262	н5263	-
н5263	н5264	-
н5264	н5265	-
н5265	н5266	-
н5266	н5267	-
н5267	н5268	-
н5268	н5269	-
н5269	н5270	-
н5270	н5271	-
н5271	н5272	-
н5272	н5273	-
н5273	н5242	-
н5274	н5275	-
н5275	н5276	-
н5276	н5277	-
н5277	н5278	-
н5278	н5279	-
н5279	н5280	-
н5280	н5281	-
н5281	н5282	-
н5282	н5283	-
н5283	н5284	-
н5284	н5285	-
н5285	н5286	-
н5286	н5287	-
н5287	н5288	-
н5288	н5289	-
н5289	н5290	-
н5290	н5291	-
н5291	н5292	-
н5292	н5293	-

**Текстовое описание местоположения границ
населенных пунктов, территориальных зон, особо охраняемых природных
территорий, зон с особыми условиями использования территорий**

Прохождение границы		Описание прохождения границы
от точки	до точки	
1	2	3
н5293	н5294	-
н5294	н5295	-
н5295	н5296	-
н5296	н5297	-
н5297	н5298	-
н5298	н5299	-
н5299	н5300	-
н5300	н5274	-
н5301	н5302	-
н5302	н5303	-
н5303	н5304	-
н5304	н5305	-
н5305	н5306	-
н5306	н5307	-
н5307	н5308	-
н5308	н5309	-
н5309	н5310	-
н5310	н5311	-
н5311	н5312	-
н5312	н5313	-
н5313	н5314	-
н5314	н5315	-
н5315	н5316	-
н5316	н5317	-
н5317	н5318	-
н5318	н5319	-
н5319	н5320	-
н5320	н5321	-
н5321	н5322	-
н5322	н5323	-
н5323	н5324	-
н5324	н5325	-
н5325	н5326	-
н5326	н5327	-
н5327	н5328	-
н5328	н5329	-

**Текстовое описание местоположения границ
населенных пунктов, территориальных зон, особо охраняемых природных
территорий, зон с особыми условиями использования территорий**

Прохождение границы		Описание прохождения границы
от точки	до точки	
1	2	3
н5329	н5330	-
н5330	н5301	-
н5331	н5332	-
н5332	н5333	-
н5333	н5334	-
н5334	н5335	-
н5335	н5336	-
н5336	н5337	-
н5337	н5331	-
н5338	н5339	-
н5339	н5340	-
н5340	н5341	-
н5341	н5342	-
н5342	н5343	-
н5343	н5344	-
н5344	н5345	-
н5345	н5346	-
н5346	н5347	-
н5347	н5348	-
н5348	н5349	-
н5349	н5350	-
н5350	н5351	-
н5351	н5352	-
н5352	н5353	-
н5353	н5354	-
н5354	н5355	-
н5355	н5356	-
н5356	н5357	-
н5357	н5358	-
н5358	н5359	-
н5359	н5360	-
н5360	н5361	-
н5361	н5362	-
н5362	н5363	-
н5363	н5364	-
н5364	н5365	-

**Текстовое описание местоположения границ
населенных пунктов, территориальных зон, особо охраняемых природных
территорий, зон с особыми условиями использования территорий**

Прохождение границы		Описание прохождения границы
от точки	до точки	
1	2	3
н5365	н5366	-
н5366	н5367	-
н5367	н5368	-
н5368	н5369	-
н5369	н5370	-
н5370	н5371	-
н5371	н5372	-
н5372	н5373	-
н5373	н5338	-
н5374	н5375	-
н5375	н5376	-
н5376	н5377	-
н5377	н5378	-
н5378	н5379	-
н5379	н5380	-
н5380	н5381	-
н5381	н5382	-
н5382	н5383	-
н5383	н5384	-
н5384	н5385	-
н5385	н5386	-
н5386	н5387	-
н5387	н5388	-
н5388	н5389	-
н5389	н5374	-
н5390	н5391	-
н5391	н5392	-
н5392	н5393	-
н5393	н5394	-
н5394	н5395	-
н5395	н5396	-
н5396	н5397	-
н5397	н5398	-
н5398	н5399	-
н5399	н5400	-
н5400	н5401	-

**Текстовое описание местоположения границ
населенных пунктов, территориальных зон, особо охраняемых природных
территорий, зон с особыми условиями использования территорий**

Прохождение границы		Описание прохождения границы
от точки	до точки	
1	2	3
н5401	н5402	-
н5402	н5403	-
н5403	н5404	-
н5404	н5405	-
н5405	н5406	-
н5406	н5407	-
н5407	н5408	-
н5408	н5409	-
н5409	н5410	-
н5410	н5390	-
н5411	н5412	-
н5412	н5413	-
н5413	н5414	-
н5414	н5415	-
н5415	н5416	-
н5416	н5417	-
н5417	н5418	-
н5418	н5419	-
н5419	н5420	-
н5420	н5421	-
н5421	н5422	-
н5422	н5423	-
н5423	н5424	-
н5424	н5425	-
н5425	н5426	-
н5426	н5427	-
н5427	н5428	-
н5428	н5429	-
н5429	н5430	-
н5430	н5431	-
н5431	н5432	-
н5432	н5433	-
н5433	н5434	-
н5434	н5435	-
н5435	н5436	-
н5436	н5437	-

**Текстовое описание местоположения границ
населенных пунктов, территориальных зон, особо охраняемых природных
территорий, зон с особыми условиями использования территорий**

Прохождение границы		Описание прохождения границы
от точки	до точки	
1	2	3
н5437	н5438	-
н5438	н5439	-
н5439	н5440	-
н5440	н5441	-
н5441	н5442	-
н5442	н5443	-
н5443	н5444	-
н5444	н5411	-
н5445	н5446	-
н5446	н5447	-
н5447	н5445	-
н5448	н5449	-
н5449	н5450	-
н5450	н5451	-
н5451	н5452	-
н5452	н5453	-
н5453	н5454	-
н5454	н5455	-
н5455	н5456	-
н5456	н5457	-
н5457	н5458	-
н5458	н5459	-
н5459	н5460	-
н5460	н5461	-
н5461	н5462	-
н5462	н5463	-
н5463	н5464	-
н5464	н5465	-
н5465	н5466	-
н5466	н5467	-
н5467	н5468	-
н5468	н5469	-
н5469	н5470	-
н5470	н5448	-
н5471	н5472	-
н5472	н5473	-

**Текстовое описание местоположения границ
населенных пунктов, территориальных зон, особо охраняемых природных
территорий, зон с особыми условиями использования территорий**

Прохождение границы		Описание прохождения границы
от точки	до точки	
1	2	3
н5473	н5474	-
н5474	н5475	-
н5475	н5476	-
н5476	н5477	-
н5477	н5478	-
н5478	н5479	-
н5479	н5480	-
н5480	н5481	-
н5481	н5482	-
н5482	н5483	-
н5483	н5484	-
н5484	н5485	-
н5485	н5486	-
н5486	н5487	-
н5487	н5488	-
н5488	н5489	-
н5489	н5490	-
н5490	н5491	-
н5491	н5492	-
н5492	н5493	-
н5493	н5494	-
н5494	н5495	-
н5495	н5496	-
н5496	н5497	-
н5497	н5498	-
н5498	н5499	-
н5499	н5471	-
н5500	н5501	-
н5501	н5502	-
н5502	н5503	-
н5503	н5504	-
н5504	н5505	-
н5505	н5506	-
н5506	н5507	-
н5507	н5508	-
н5508	н5509	-

**Текстовое описание местоположения границ
населенных пунктов, территориальных зон, особо охраняемых природных
территорий, зон с особыми условиями использования территорий**

Прохождение границы		Описание прохождения границы
от точки	до точки	
1	2	3
н5509	н5510	-
н5510	н5511	-
н5511	н5512	-
н5512	н5513	-
н5513	н5514	-
н5514	н5500	-
н5515	н5516	-
н5516	н5517	-
н5517	н5518	-
н5518	н5519	-
н5519	н5520	-
н5520	н5521	-
н5521	н5522	-
н5522	н5515	-
н5523	н5524	-
н5524	н5525	-
н5525	н5526	-
н5526	н5527	-
н5527	н5528	-
н5528	н5529	-
н5529	н5530	-
н5530	н5531	-
н5531	н5532	-
н5532	н5533	-
н5533	н5534	-
н5534	н5535	-
н5535	н5536	-
н5536	н5537	-
н5537	н5538	-
н5538	н5539	-
н5539	н5540	-
н5540	н5523	-
н5541	н5542	-
н5542	н5543	-
н5543	н5544	-
н5544	н5545	-

**Текстовое описание местоположения границ
населенных пунктов, территориальных зон, особо охраняемых природных
территорий, зон с особыми условиями использования территорий**

Прохождение границы		Описание прохождения границы
от точки	до точки	
1	2	3
н5545	н5546	-
н5546	н5547	-
н5547	н5548	-
н5548	н5549	-
н5549	н5550	-
н5550	н5551	-
н5551	н5541	-
н5552	н5553	-
н5553	н5554	-
н5554	н5555	-
н5555	н5556	-
н5556	н5557	-
н5557	н5558	-
н5558	н5559	-
н5559	н5560	-
н5560	н5561	-
н5561	н5562	-
н5562	н5563	-
н5563	н5564	-
н5564	н5565	-
н5565	н5566	-
н5566	н5567	-
н5567	н5568	-
н5568	н5569	-
н5569	н5570	-
н5570	н5571	-
н5571	н5572	-
н5572	н5573	-
н5573	н5574	-
н5574	н5575	-
н5575	н5576	-
н5576	н5577	-
н5577	н5578	-
н5578	н5579	-
н5579	н5580	-
н5580	н5552	-

**Текстовое описание местоположения границ
населенных пунктов, территориальных зон, особо охраняемых природных
территорий, зон с особыми условиями использования территорий**

Прохождение границы		Описание прохождения границы
от точки	до точки	
1	2	3
н5581	н5582	-
н5582	н5583	-
н5583	н5584	-
н5584	н5585	-
н5585	н5586	-
н5586	н5587	-
н5587	н5581	-
н5588	н5589	-
н5589	н5590	-
н5590	н5591	-
н5591	н5592	-
н5592	н5593	-
н5593	н5594	-
н5594	н5595	-
н5595	н5596	-
н5596	н5597	-
н5597	н5598	-
н5598	н5599	-
н5599	н5600	-
н5600	н5601	-
н5601	н5602	-
н5602	н5603	-
н5603	н5604	-
н5604	н5605	-
н5605	н5606	-
н5606	н5588	-
н5607	н5608	-
н5608	н5609	-
н5609	н5610	-
н5610	н5611	-
н5611	н5612	-
н5612	н5613	-
н5613	н5614	-
н5614	н5615	-
н5615	н5616	-
н5616	н5617	-

**Текстовое описание местоположения границ
населенных пунктов, территориальных зон, особо охраняемых природных
территорий, зон с особыми условиями использования территорий**

Прохождение границы		Описание прохождения границы
от точки	до точки	
1	2	3
н5617	н5618	-
н5618	н5619	-
н5619	н5620	-
н5620	н5621	-
н5621	н5622	-
н5622	н5623	-
н5623	н5624	-
н5624	н5625	-
н5625	н5626	-
н5626	н5627	-
н5627	н5628	-
н5628	н5629	-
н5629	н5630	-
н5630	н5631	-
н5631	н5632	-
н5632	н5633	-
н5633	н5634	-
н5634	н5635	-
н5635	н5636	-
н5636	н5637	-
н5637	н5638	-
н5638	н5639	-
н5639	н5607	-
н5640	н5641	-
н5641	н5642	-
н5642	н5643	-
н5643	н5644	-
н5644	н5645	-
н5645	н5646	-
н5646	н5647	-
н5647	н5648	-
н5648	н5649	-
н5649	н5640	-
н5650	н5651	-
н5651	н5652	-
н5652	н5653	-

**Текстовое описание местоположения границ
населенных пунктов, территориальных зон, особо охраняемых природных
территорий, зон с особыми условиями использования территорий**

Прохождение границы		Описание прохождения границы
от точки	до точки	
1	2	3
н5653	н5654	-
н5654	н5650	-
н5655	н5656	-
н5656	н5657	-
н5657	н5658	-
н5658	н5659	-
н5659	н5660	-
н5660	н5661	-
н5661	н5655	-
н5662	н5663	-
н5663	н5664	-
н5664	н5665	-
н5665	н5666	-
н5666	н5667	-
н5667	н5668	-
н5668	н5669	-
н5669	н5670	-
н5670	н5671	-
н5671	н5672	-
н5672	н5673	-
н5673	н5674	-
н5674	н5675	-
н5675	н5676	-
н5676	н5677	-
н5677	н5678	-
н5678	н5679	-
н5679	н5680	-
н5680	н5681	-
н5681	н5662	-
н5682	н5683	-
н5683	н5684	-
н5684	н5685	-
н5685	н5686	-
н5686	н5687	-
н5687	н5688	-
н5688	н5689	-

**Текстовое описание местоположения границ
населенных пунктов, территориальных зон, особо охраняемых природных
территорий, зон с особыми условиями использования территорий**

Прохождение границы		Описание прохождения границы
от точки	до точки	
1	2	3
н5689	н5690	-
н5690	н5691	-
н5691	н5692	-
н5692	н5693	-
н5693	н5694	-
н5694	н5695	-
н5695	н5696	-
н5696	н5682	-
н5697	н5698	-
н5698	н5699	-
н5699	н5700	-
н5700	н5701	-
н5701	н5702	-
н5702	н5703	-
н5703	н5704	-
н5704	н5705	-
н5705	н5706	-
н5706	н5707	-
н5707	н5708	-
н5708	н5709	-
н5709	н5710	-
н5710	н5711	-
н5711	н5712	-
н5712	н5713	-
н5713	н5714	-
н5714	н5715	-
н5715	н5716	-
н5716	н5717	-
н5717	н5697	-
н5718	н5719	-
н5719	н5720	-
н5720	н5721	-
н5721	н5722	-
н5722	н5723	-
н5723	н5724	-
н5724	н5725	-

**Текстовое описание местоположения границ
населенных пунктов, территориальных зон, особо охраняемых природных
территорий, зон с особыми условиями использования территорий**

Прохождение границы		Описание прохождения границы
от точки	до точки	
1	2	3
н5725	н5726	-
н5726	н5727	-
н5727	н5728	-
н5728	н5718	-
н5729	н5730	-
н5730	н5731	-
н5731	н5732	-
н5732	н5733	-
н5733	н5734	-
н5734	н5735	-
н5735	н5736	-
н5736	н5737	-
н5737	н5738	-
н5738	н5739	-
н5739	н5740	-
н5740	н5741	-
н5741	н5742	-
н5742	н5743	-
н5743	н5744	-
н5744	н5745	-
н5745	н5746	-
н5746	н5747	-
н5747	н5748	-
н5748	н5749	-
н5749	н5750	-
н5750	н5729	-
н5751	н5752	-
н5752	н5753	-
н5753	н5754	-
н5754	н5755	-
н5755	н5756	-
н5756	н5757	-
н5757	н5758	-
н5758	н5759	-
н5759	н5760	-
н5760	н5761	-

**Текстовое описание местоположения границ
населенных пунктов, территориальных зон, особо охраняемых природных
территорий, зон с особыми условиями использования территорий**

Прохождение границы		Описание прохождения границы
от точки	до точки	
1	2	3
н5761	н5762	-
н5762	н5751	-
н5763	н5764	-
н5764	н5765	-
н5765	н5766	-
н5766	н5767	-
н5767	н5768	-
н5768	н5769	-
н5769	н5770	-
н5770	н5771	-
н5771	н5772	-
н5772	н5773	-
н5773	н5774	-
н5774	н5775	-
н5775	н5776	-
н5776	н5777	-
н5777	н5778	-
н5778	н5763	-
н5779	н5780	-
н5780	н5781	-
н5781	н5782	-
н5782	н5783	-
н5783	н5784	-
н5784	н5785	-
н5785	н5779	-
н5786	н5787	-
н5787	н5788	-
н5788	н5789	-
н5789	н5790	-
н5790	н5791	-
н5791	н5792	-
н5792	н5786	-
н5793	н5794	-
н5794	н5795	-
н5795	н5796	-
н5796	н5793	-

**Текстовое описание местоположения границ
населенных пунктов, территориальных зон, особо охраняемых природных
территорий, зон с особыми условиями использования территорий**

Прохождение границы		Описание прохождения границы
от точки	до точки	
1	2	3
н5797	н5798	-
н5798	н5799	-
н5799	н5800	-
н5800	н5801	-
н5801	н5802	-
н5802	н5803	-
н5803	н5804	-
н5804	н5805	-
н5805	н5806	-
н5806	н5807	-
н5807	н5808	-
н5808	н5809	-
н5809	н5810	-
н5810	н5811	-
н5811	н5812	-
н5812	н5813	-
н5813	н5814	-
н5814	н5815	-
н5815	н5816	-
н5816	н5817	-
н5817	н5818	-
н5818	н5819	-
н5819	н5820	-
н5820	н5821	-
н5821	н5822	-
н5822	н5823	-
н5823	н5824	-
н5824	н5825	-
н5825	н5826	-
н5826	н5827	-
н5827	н5828	-
н5828	н5829	-
н5829	н5830	-
н5830	н5831	-
н5831	н5832	-
н5832	н5833	-

**Текстовое описание местоположения границ
населенных пунктов, территориальных зон, особо охраняемых природных
территорий, зон с особыми условиями использования территорий**

Прохождение границы		Описание прохождения границы
от точки	до точки	
1	2	3
н5833	н5834	-
н5834	н5835	-
н5835	н5836	-
н5836	н5837	-
н5837	н5838	-
н5838	н5839	-
н5839	н5840	-
н5840	н5841	-
н5841	н5842	-
н5842	н5843	-
н5843	н5844	-
н5844	н5845	-
н5845	н5846	-
н5846	н5847	-
н5847	н5848	-
н5848	н5849	-
н5849	н5850	-
н5850	н5851	-
н5851	н5852	-
н5852	н5853	-
н5853	н5854	-
н5854	н5855	-
н5855	н5856	-
н5856	н5857	-
н5857	н5858	-
н5858	н5859	-
н5859	н5860	-
н5860	н5861	-
н5861	н5862	-
н5862	н5863	-
н5863	н5864	-
н5864	н5865	-
н5865	н5866	-
н5866	н5867	-
н5867	н5868	-
н5868	н5869	-

**Текстовое описание местоположения границ
населенных пунктов, территориальных зон, особо охраняемых природных
территорий, зон с особыми условиями использования территорий**

Прохождение границы		Описание прохождения границы
от точки	до точки	
1	2	3
н5869	н5870	-
н5870	н5871	-
н5871	н5872	-
н5872	н5873	-
н5873	н5874	-
н5874	н5797	-
н5875	н5876	-
н5876	н5877	-
н5877	н5878	-
н5878	н5879	-
н5879	н5880	-
н5880	н5881	-
н5881	н5882	-
н5882	н5883	-
н5883	н5884	-
н5884	н5885	-
н5885	н5886	-
н5886	н5887	-
н5887	н5888	-
н5888	н5889	-
н5889	н5890	-
н5890	н5891	-
н5891	н5892	-
н5892	н5893	-
н5893	н5894	-
н5894	н5895	-
н5895	н5896	-
н5896	н5897	-
н5897	н5898	-
н5898	н5899	-
н5899	н5900	-
н5900	н5901	-
н5901	н5902	-
н5902	н5903	-
н5903	н5904	-
н5904	н5905	-

**Текстовое описание местоположения границ
населенных пунктов, территориальных зон, особо охраняемых природных
территорий, зон с особыми условиями использования территорий**

Прохождение границы		Описание прохождения границы
от точки	до точки	
1	2	3
н5905	н5906	-
н5906	н5907	-
н5907	н5908	-
н5908	н5909	-
н5909	н5910	-
н5910	н5911	-
н5911	н5912	-
н5912	н5913	-
н5913	н5914	-
н5914	н5915	-
н5915	н5916	-
н5916	н5917	-
н5917	н5918	-
н5918	н5919	-
н5919	н5920	-
н5920	н5921	-
н5921	н5922	-
н5922	н5923	-
н5923	н5924	-
н5924	н5925	-
н5925	н5926	-
н5926	н5927	-
н5927	н5928	-
н5928	н5929	-
н5929	н5930	-
н5930	н5931	-
н5931	н5932	-
н5932	н5933	-
н5933	н5934	-
н5934	н5935	-
н5935	н5936	-
н5936	н5937	-
н5937	н5938	-
н5938	н5939	-
н5939	н5940	-
н5940	н5941	-

**Текстовое описание местоположения границ
населенных пунктов, территориальных зон, особо охраняемых природных
территорий, зон с особыми условиями использования территорий**

Прохождение границы		Описание прохождения границы
от точки	до точки	
1	2	3
н5941	н5942	-
н5942	н5943	-
н5943	н5944	-
н5944	н5945	-
н5945	н5946	-
н5946	н5947	-
н5947	н5948	-
н5948	н5949	-
н5949	н5950	-
н5950	н5951	-
н5951	н5952	-
н5952	н5953	-
н5953	н5954	-
н5954	н5955	-
н5955	н5956	-
н5956	н5957	-
н5957	н5958	-
н5958	н5959	-
н5959	н5960	-
н5960	н5961	-
н5961	н5962	-
н5962	н5963	-
н5963	н5964	-
н5964	н5965	-
н5965	н5966	-
н5966	н5967	-
н5967	н5968	-
н5968	н5969	-
н5969	н5970	-
н5970	н5971	-
н5971	н5972	-
н5972	н5973	-
н5973	н5974	-
н5974	н5975	-
н5975	н5976	-
н5976	н5977	-

**Текстовое описание местоположения границ
населенных пунктов, территориальных зон, особо охраняемых природных
территорий, зон с особыми условиями использования территорий**

Прохождение границы		Описание прохождения границы
от точки	до точки	
1	2	3
н5977	н5978	-
н5978	н5979	-
н5979	н5980	-
н5980	н5875	-
н5981	н5982	-
н5982	н5983	-
н5983	н5984	-
н5984	н5985	-
н5985	н5986	-
н5986	н5987	-
н5987	н5988	-
н5988	н5989	-
н5989	н5990	-
н5990	н5991	-
н5991	н5992	-
н5992	н5993	-
н5993	н5994	-
н5994	н5995	-
н5995	н5996	-
н5996	н5997	-
н5997	н5998	-
н5998	н5999	-
н5999	н6000	-
н6000	н6001	-
н6001	н6002	-
н6002	н6003	-
н6003	н6004	-
н6004	н6005	-
н6005	н6006	-
н6006	н6007	-
н6007	н6008	-
н6008	н6009	-
н6009	н6010	-
н6010	н6011	-
н6011	н6012	-
н6012	н6013	-

**Текстовое описание местоположения границ
населенных пунктов, территориальных зон, особо охраняемых природных
территорий, зон с особыми условиями использования территорий**

Прохождение границы		Описание прохождения границы
от точки	до точки	
1	2	3
н6013	н6014	-
н6014	н6015	-
н6015	н6016	-
н6016	н6017	-
н6017	н6018	-
н6018	н6019	-
н6019	н6020	-
н6020	н6021	-
н6021	н6022	-
н6022	н6023	-
н6023	н6024	-
н6024	н6025	-
н6025	н6026	-
н6026	н6027	-
н6027	н6028	-
н6028	н6029	-
н6029	н6030	-
н6030	н6031	-
н6031	н6032	-
н6032	н6033	-
н6033	н6034	-
н6034	н6035	-
н6035	н6036	-
н6036	н6037	-
н6037	н6038	-
н6038	н6039	-
н6039	н6040	-
н6040	н6041	-
н6041	н6042	-
н6042	н6043	-
н6043	н6044	-
н6044	н6045	-
н6045	н6046	-
н6046	н6047	-
н6047	н6048	-
н6048	н6049	-

**Текстовое описание местоположения границ
населенных пунктов, территориальных зон, особо охраняемых природных
территорий, зон с особыми условиями использования территорий**

Прохождение границы		Описание прохождения границы
от точки	до точки	
1	2	3
н6049	н6050	-
н6050	н6051	-
н6051	н6052	-
н6052	н6053	-
н6053	н6054	-
н6054	н6055	-
н6055	н6056	-
н6056	н6057	-
н6057	н6058	-
н6058	н6059	-
н6059	н6060	-
н6060	н6061	-
н6061	н6062	-
н6062	н6063	-
н6063	н6064	-
н6064	н6065	-
н6065	н6066	-
н6066	н6067	-
н6067	н6068	-
н6068	н6069	-
н6069	н6070	-
н6070	н6071	-
н6071	н6072	-
н6072	н6073	-
н6073	н6074	-
н6074	н6075	-
н6075	н5981	-
н6076	н6077	-
н6077	н6078	-
н6078	н6079	-
н6079	н6080	-
н6080	н6081	-
н6081	н6082	-
н6082	н6083	-
н6083	н6084	-
н6084	н6085	-

**Текстовое описание местоположения границ
населенных пунктов, территориальных зон, особо охраняемых природных
территорий, зон с особыми условиями использования территорий**

Прохождение границы		Описание прохождения границы
от точки	до точки	
1	2	3
н6085	н6086	-
н6086	н6087	-
н6087	н6088	-
н6088	н6089	-
н6089	н6090	-
н6090	н6091	-
н6091	н6092	-
н6092	н6093	-
н6093	н6094	-
н6094	н6095	-
н6095	н6096	-
н6096	н6097	-
н6097	н6098	-
н6098	н6099	-
н6099	н6100	-
н6100	н6101	-
н6101	н6102	-
н6102	н6103	-
н6103	н6104	-
н6104	н6105	-
н6105	н6106	-
н6106	н6107	-
н6107	н6108	-
н6108	н6109	-
н6109	н6110	-
н6110	н6111	-
н6111	н6112	-
н6112	н6113	-
н6113	н6114	-
н6114	н6115	-
н6115	н6116	-
н6116	н6117	-
н6117	н6118	-
н6118	н6119	-
н6119	н6120	-
н6120	н6121	-

**Текстовое описание местоположения границ
населенных пунктов, территориальных зон, особо охраняемых природных
территорий, зон с особыми условиями использования территорий**

Прохождение границы		Описание прохождения границы
от точки	до точки	
1	2	3
н6121	н6122	-
н6122	н6123	-
н6123	н6124	-
н6124	н6125	-
н6125	н6126	-
н6126	н6127	-
н6127	н6128	-
н6128	н6129	-
н6129	н6130	-
н6130	н6131	-
н6131	н6076	-
н6132	н6133	-
н6133	н6134	-
н6134	н6135	-
н6135	н6136	-
н6136	н6137	-
н6137	н6132	-
н6138	н6139	-
н6139	н6140	-
н6140	н6141	-
н6141	н6142	-
н6142	н6143	-
н6143	н6144	-
н6144	н6145	-
н6145	н6146	-
н6146	н6147	-
н6147	н6148	-
н6148	н6149	-
н6149	н6150	-
н6150	н6151	-
н6151	н6152	-
н6152	н6153	-
н6153	н6154	-
н6154	н6155	-
н6155	н6156	-
н6156	н6157	-

**Текстовое описание местоположения границ
населенных пунктов, территориальных зон, особо охраняемых природных
территорий, зон с особыми условиями использования территорий**

Прохождение границы		Описание прохождения границы
от точки	до точки	
1	2	3
н6157	н6158	-
н6158	н6159	-
н6159	н6160	-
н6160	н6161	-
н6161	н6162	-
н6162	н6163	-
н6163	н6164	-
н6164	н6165	-
н6165	н6166	-
н6166	н6167	-
н6167	н6168	-
н6168	н6169	-
н6169	н6170	-
н6170	н6171	-
н6171	н6172	-
н6172	н6173	-
н6173	н6174	-
н6174	н6175	-
н6175	н6176	-
н6176	н6177	-
н6177	н6178	-
н6178	н6179	-
н6179	н6180	-
н6180	н6181	-
н6181	н6182	-
н6182	н6183	-
н6183	н6184	-
н6184	н6185	-
н6185	н6186	-
н6186	н6187	-
н6187	н6188	-
н6188	н6189	-
н6189	н6190	-
н6190	н6191	-
н6191	н6192	-
н6192	н6193	-

**Текстовое описание местоположения границ
населенных пунктов, территориальных зон, особо охраняемых природных
территорий, зон с особыми условиями использования территорий**

Прохождение границы		Описание прохождения границы
от точки	до точки	
1	2	3
н6193	н6138	-
н6194	н6195	-
н6195	н6196	-
н6196	н6197	-
н6197	н6198	-
н6198	н6199	-
н6199	н6200	-
н6200	н6201	-
н6201	н6202	-
н6202	н6203	-
н6203	н6204	-
н6204	н6205	-
н6205	н6206	-
н6206	н6207	-
н6207	н6208	-
н6208	н6209	-
н6209	н6210	-
н6210	н6211	-
н6211	н6212	-
н6212	н6213	-
н6213	н6214	-
н6214	н6215	-
н6215	н6216	-
н6216	н6217	-
н6217	н6218	-
н6218	н6219	-
н6219	н6220	-
н6220	н6221	-
н6221	н6222	-
н6222	н6223	-
н6223	н6224	-
н6224	н6225	-
н6225	н6226	-
н6226	н6227	-
н6227	н6228	-
н6228	н6229	-

**Текстовое описание местоположения границ
населенных пунктов, территориальных зон, особо охраняемых природных
территорий, зон с особыми условиями использования территорий**

Прохождение границы		Описание прохождения границы
от точки	до точки	
1	2	3
н6229	н6230	-
н6230	н6231	-
н6231	н6232	-
н6232	н6233	-
н6233	н6234	-
н6234	н6194	-
н6235	н6236	-
н6236	н6237	-
н6237	н6238	-
н6238	н6239	-
н6239	н6240	-
н6240	н6241	-
н6241	н6242	-
н6242	н6243	-
н6243	н6244	-
н6244	н6245	-
н6245	н6246	-
н6246	н6247	-
н6247	н6248	-
н6248	н6249	-
н6249	н6250	-
н6250	н6251	-
н6251	н6252	-
н6252	н6253	-
н6253	н6254	-
н6254	н6255	-
н6255	н6256	-
н6256	н6257	-
н6257	н6258	-
н6258	н6259	-
н6259	н6260	-
н6260	н6261	-
н6261	н6262	-
н6262	н6263	-
н6263	н6264	-
н6264	н6265	-

**Текстовое описание местоположения границ
населенных пунктов, территориальных зон, особо охраняемых природных
территорий, зон с особыми условиями использования территорий**

Прохождение границы		Описание прохождения границы
от точки	до точки	
1	2	3
н6265	н6266	-
н6266	н6267	-
н6267	н6268	-
н6268	н6269	-
н6269	н6270	-
н6270	н6271	-
н6271	н6272	-
н6272	н6273	-
н6273	н6274	-
н6274	н6275	-
н6275	н6276	-
н6276	н6277	-
н6277	н6278	-
н6278	н6279	-
н6279	н6280	-
н6280	н6281	-
н6281	н6282	-
н6282	н6283	-
н6283	н6284	-
н6284	н6285	-
н6285	н6286	-
н6286	н6287	-
н6287	н6288	-
н6288	н6289	-
н6289	н6290	-
н6290	н6291	-
н6291	н6292	-
н6292	н6293	-
н6293	н6294	-
н6294	н6295	-
н6295	н6235	-
н6296	н6297	-
н6297	н6298	-
н6298	н6299	-
н6299	н6300	-
н6300	н6301	-

**Текстовое описание местоположения границ
населенных пунктов, территориальных зон, особо охраняемых природных
территорий, зон с особыми условиями использования территорий**

Прохождение границы		Описание прохождения границы
от точки	до точки	
1	2	3
н6301	н6302	-
н6302	н6303	-
н6303	н6304	-
н6304	н6305	-
н6305	н6306	-
н6306	н6307	-
н6307	н6308	-
н6308	н6309	-
н6309	н6310	-
н6310	н6311	-
н6311	н6312	-
н6312	н6313	-
н6313	н6314	-
н6314	н6315	-
н6315	н6316	-
н6316	н6317	-
н6317	н6318	-
н6318	н6319	-
н6319	н6296	-
н6320	н6321	-
н6321	н6322	-
н6322	н6323	-
н6323	н6320	-
н6324	н6325	-
н6325	н6326	-
н6326	н6327	-
н6327	н6324	-
н6328	н6329	-
н6329	н6330	-
н6330	н6331	-
н6331	н6328	-
н6332	н6333	-
н6333	н6334	-
н6334	н6335	-
н6335	н6332	-
н6336	н6337	-

**Текстовое описание местоположения границ
населенных пунктов, территориальных зон, особо охраняемых природных
территорий, зон с особыми условиями использования территорий**

Прохождение границы		Описание прохождения границы
от точки	до точки	
1	2	3
н6337	н6338	-
н6338	н6339	-
н6339	н6340	-
н6340	н6341	-
н6341	н6342	-
н6342	н6343	-
н6343	н6344	-
н6344	н6345	-
н6345	н6346	-
н6346	н6347	-
н6347	н6348	-
н6348	н6349	-
н6349	н6350	-
н6350	н6351	-
н6351	н6352	-
н6352	н6353	-
н6353	н6354	-
н6354	н6355	-
н6355	н6356	-
н6356	н6357	-
н6357	н6358	-
н6358	н6359	-
н6359	н6360	-
н6360	н6361	-
н6361	н6362	-
н6362	н6363	-
н6363	н6364	-
н6364	н6365	-
н6365	н6366	-
н6366	н6367	-
н6367	н6368	-
н6368	н6369	-
н6369	н6370	-
н6370	н6371	-
н6371	н6372	-
н6372	н6373	-

**Текстовое описание местоположения границ
населенных пунктов, территориальных зон, особо охраняемых природных
территорий, зон с особыми условиями использования территорий**

Прохождение границы		Описание прохождения границы
от точки	до точки	
1	2	3
н6373	н6374	-
н6374	н6375	-
н6375	н6376	-
н6376	н6377	-
н6377	н6378	-
н6378	н6379	-
н6379	н6380	-
н6380	н6381	-
н6381	н6382	-
н6382	н6383	-
н6383	н6384	-
н6384	н6385	-
н6385	н6386	-
н6386	н6387	-
н6387	н6336	-
н6388	н6389	-
н6389	н6390	-
н6390	н6391	-
н6391	н6392	-
н6392	н6393	-
н6393	н6394	-
н6394	н6395	-
н6395	н6396	-
н6396	н6397	-
н6397	н6398	-
н6398	н6399	-
н6399	н6400	-
н6400	н6401	-
н6401	н6402	-
н6402	н6403	-
н6403	н6404	-
н6404	н6405	-
н6405	н6406	-
н6406	н6407	-
н6407	н6408	-
н6408	н6409	-

**Текстовое описание местоположения границ
населенных пунктов, территориальных зон, особо охраняемых природных
территорий, зон с особыми условиями использования территорий**

Прохождение границы		Описание прохождения границы
от точки	до точки	
1	2	3
н6409	н6410	-
н6410	н6411	-
н6411	н6412	-
н6412	н6413	-
н6413	н6414	-
н6414	н6415	-
н6415	н6416	-
н6416	н6417	-
н6417	н6418	-
н6418	н6419	-
н6419	н6420	-
н6420	н6421	-
н6421	н6422	-
н6422	н6423	-
н6423	н6424	-
н6424	н6425	-
н6425	н6426	-
н6426	н6427	-
н6427	н6428	-
н6428	н6429	-
н6429	н6430	-
н6430	н6431	-
н6431	н6432	-
н6432	н6433	-
н6433	н6434	-
н6434	н6435	-
н6435	н6436	-
н6436	н6437	-
н6437	н6438	-
н6438	н6439	-
н6439	н6440	-
н6440	н6441	-
н6441	н6442	-
н6442	н6388	-
н6443	н6444	-
н6444	н6445	-

**Текстовое описание местоположения границ
населенных пунктов, территориальных зон, особо охраняемых природных
территорий, зон с особыми условиями использования территорий**

Прохождение границы		Описание прохождения границы
от точки	до точки	
1	2	3
н6445	н6446	-
н6446	н6447	-
н6447	н6448	-
н6448	н6443	-
н6449	н6450	-
н6450	н6451	-
н6451	н6452	-
н6452	н6453	-
н6453	н6454	-
н6454	н6455	-
н6455	н6456	-
н6456	н6457	-
н6457	н6458	-
н6458	н6459	-
н6459	н6460	-
н6460	н6461	-
н6461	н6462	-
н6462	н6463	-
н6463	н6464	-
н6464	н6465	-
н6465	н6466	-
н6466	н6467	-
н6467	н6468	-
н6468	н6469	-
н6469	н6470	-
н6470	н6471	-
н6471	н6472	-
н6472	н6473	-
н6473	н6474	-
н6474	н6475	-
н6475	н6476	-
н6476	н6477	-
н6477	н6478	-
н6478	н6479	-
н6479	н6480	-
н6480	н6481	-

**Текстовое описание местоположения границ
населенных пунктов, территориальных зон, особо охраняемых природных
территорий, зон с особыми условиями использования территорий**

Прохождение границы		Описание прохождения границы
от точки	до точки	
1	2	3
н6481	н6482	-
н6482	н6483	-
н6483	н6484	-
н6484	н6485	-
н6485	н6486	-
н6486	н6487	-
н6487	н6488	-
н6488	н6489	-
н6489	н6490	-
н6490	н6491	-
н6491	н6492	-
н6492	н6493	-
н6493	н6494	-
н6494	н6495	-
н6495	н6496	-
н6496	н6497	-
н6497	н6498	-
н6498	н6499	-
н6499	н6500	-
н6500	н6501	-
н6501	н6502	-
н6502	н6503	-
н6503	н6504	-
н6504	н6505	-
н6505	н6506	-
н6506	н6507	-
н6507	н6508	-
н6508	н6509	-
н6509	н6510	-
н6510	н6511	-
н6511	н6512	-
н6512	н6513	-
н6513	н6449	-
н6514	н6515	-
н6515	н6516	-
н6516	н6517	-

**Текстовое описание местоположения границ
населенных пунктов, территориальных зон, особо охраняемых природных
территорий, зон с особыми условиями использования территорий**

Прохождение границы		Описание прохождения границы
от точки	до точки	
1	2	3
н6517	н6518	-
н6518	н6519	-
н6519	н6520	-
н6520	н6521	-
н6521	н6522	-
н6522	н6523	-
н6523	н6524	-
н6524	н6525	-
н6525	н6526	-
н6526	н6527	-
н6527	н6528	-
н6528	н6529	-
н6529	н6530	-
н6530	н6531	-
н6531	н6532	-
н6532	н6533	-
н6533	н6534	-
н6534	н6535	-
н6535	н6536	-
н6536	н6537	-
н6537	н6538	-
н6538	н6539	-
н6539	н6540	-
н6540	н6541	-
н6541	н6542	-
н6542	н6543	-
н6543	н6544	-
н6544	н6545	-
н6545	н6546	-
н6546	н6547	-
н6547	н6548	-
н6548	н6549	-
н6549	н6550	-
н6550	н6551	-
н6551	н6552	-
н6552	н6553	-

**Текстовое описание местоположения границ
населенных пунктов, территориальных зон, особо охраняемых природных
территорий, зон с особыми условиями использования территорий**

Прохождение границы		Описание прохождения границы
от точки	до точки	
1	2	3
н6553	н6554	-
н6554	н6555	-
н6555	н6556	-
н6556	н6557	-
н6557	н6558	-
н6558	н6559	-
н6559	н6560	-
н6560	н6561	-
н6561	н6562	-
н6562	н6563	-
н6563	н6564	-
н6564	н6565	-
н6565	н6566	-
н6566	н6567	-
н6567	н6568	-
н6568	н6569	-
н6569	н6570	-
н6570	н6571	-
н6571	н6572	-
н6572	н6573	-
н6573	н6574	-
н6574	н6575	-
н6575	н6576	-
н6576	н6577	-
н6577	н6578	-
н6578	н6579	-
н6579	н6580	-
н6580	н6581	-
н6581	н6582	-
н6582	н6583	-
н6583	н6584	-
н6584	н6585	-
н6585	н6586	-
н6586	н6587	-
н6587	н6588	-
н6588	н6589	-

**Текстовое описание местоположения границ
населенных пунктов, территориальных зон, особо охраняемых природных
территорий, зон с особыми условиями использования территорий**

Прохождение границы		Описание прохождения границы
от точки	до точки	
1	2	3
н6589	н6590	-
н6590	н6591	-
н6591	н6592	-
н6592	н6514	-
н6593	н6594	-
н6594	н6595	-
н6595	н6596	-
н6596	н6597	-
н6597	н6598	-
н6598	н6599	-
н6599	н6600	-
н6600	н6601	-
н6601	н6602	-
н6602	н6603	-
н6603	н6604	-
н6604	н6605	-
н6605	н6606	-
н6606	н6607	-
н6607	н6608	-
н6608	н6609	-
н6609	н6610	-
н6610	н6611	-
н6611	н6612	-
н6612	н6613	-
н6613	н6614	-
н6614	н6615	-
н6615	н6616	-
н6616	н6617	-
н6617	н6618	-
н6618	н6619	-
н6619	н6593	-
н6620	н6621	-
н6621	н6622	-
н6622	н6623	-
н6623	н6624	-
н6624	н6625	-

**Текстовое описание местоположения границ
населенных пунктов, территориальных зон, особо охраняемых природных
территорий, зон с особыми условиями использования территорий**

Прохождение границы		Описание прохождения границы
от точки	до точки	
1	2	3
н6625	н6626	-
н6626	н6627	-
н6627	н6628	-
н6628	н6629	-
н6629	н6630	-
н6630	н6631	-
н6631	н6632	-
н6632	н6633	-
н6633	н6634	-
н6634	н6635	-
н6635	н6636	-
н6636	н6637	-
н6637	н6638	-
н6638	н6639	-
н6639	н6640	-
н6640	н6641	-
н6641	н6642	-
н6642	н6643	-
н6643	н6644	-
н6644	н6645	-
н6645	н6646	-
н6646	н6647	-
н6647	н6648	-
н6648	н6649	-
н6649	н6650	-
н6650	н6620	-
н6651	н6652	-
н6652	н6653	-
н6653	н6654	-
н6654	н6655	-
н6655	н6656	-
н6656	н6657	-
н6657	н6658	-
н6658	н6659	-
н6659	н6660	-
н6660	н6661	-

**Текстовое описание местоположения границ
населенных пунктов, территориальных зон, особо охраняемых природных
территорий, зон с особыми условиями использования территорий**

Прохождение границы		Описание прохождения границы
от точки	до точки	
1	2	3
н6661	н6662	-
н6662	н6663	-
н6663	н6664	-
н6664	н6665	-
н6665	н6666	-
н6666	н6667	-
н6667	н6668	-
н6668	н6669	-
н6669	н6670	-
н6670	н6671	-
н6671	н6672	-
н6672	н6673	-
н6673	н6674	-
н6674	н6675	-
н6675	н6676	-
н6676	н6677	-
н6677	н6678	-
н6678	н6679	-
н6679	н6680	-
н6680	н6681	-
н6681	н6682	-
н6682	н6683	-
н6683	н6684	-
н6684	н6685	-
н6685	н6686	-
н6686	н6687	-
н6687	н6688	-
н6688	н6689	-
н6689	н6690	-
н6690	н6691	-
н6691	н6692	-
н6692	н6693	-
н6693	н6694	-
н6694	н6695	-
н6695	н6696	-
н6696	н6697	-

**Текстовое описание местоположения границ
населенных пунктов, территориальных зон, особо охраняемых природных
территорий, зон с особыми условиями использования территорий**

Прохождение границы		Описание прохождения границы
от точки	до точки	
1	2	3
н6697	н6698	-
н6698	н6699	-
н6699	н6700	-
н6700	н6701	-
н6701	н6702	-
н6702	н6703	-
н6703	н6704	-
н6704	н6651	-
н6705	н6706	-
н6706	н6707	-
н6707	н6708	-
н6708	н6709	-
н6709	н6710	-
н6710	н6711	-
н6711	н6712	-
н6712	н6713	-
н6713	н6714	-
н6714	н6715	-
н6715	н6716	-
н6716	н6717	-
н6717	н6718	-
н6718	н6719	-
н6719	н6720	-
н6720	н6721	-
н6721	н6722	-
н6722	н6723	-
н6723	н6724	-
н6724	н6705	-
н6725	н6726	-
н6726	н6727	-
н6727	н6728	-
н6728	н6725	-
н6729	н6730	-
н6730	н6731	-
н6731	н6732	-
н6732	н6733	-

**Текстовое описание местоположения границ
населенных пунктов, территориальных зон, особо охраняемых природных
территорий, зон с особыми условиями использования территорий**

Прохождение границы		Описание прохождения границы
от точки	до точки	
1	2	3
н6733	н6734	-
н6734	н6735	-
н6735	н6736	-
н6736	н6737	-
н6737	н6738	-
н6738	н6739	-
н6739	н6740	-
н6740	н6741	-
н6741	н6742	-
н6742	н6743	-
н6743	н6744	-
н6744	н6745	-
н6745	н6746	-
н6746	н6747	-
н6747	н6748	-
н6748	н6749	-
н6749	н6750	-
н6750	н6751	-
н6751	н6752	-
н6752	н6753	-
н6753	н6754	-
н6754	н6755	-
н6755	н6756	-
н6756	н6757	-
н6757	н6758	-
н6758	н6759	-
н6759	н6760	-
н6760	н6761	-
н6761	н6762	-
н6762	н6763	-
н6763	н6764	-
н6764	н6765	-
н6765	н6766	-
н6766	н6767	-
н6767	н6768	-
н6768	н6769	-

**Текстовое описание местоположения границ
населенных пунктов, территориальных зон, особо охраняемых природных
территорий, зон с особыми условиями использования территорий**

Прохождение границы		Описание прохождения границы
от точки	до точки	
1	2	3
н6769	н6770	-
н6770	н6771	-
н6771	н6772	-
н6772	н6773	-
н6773	н6774	-
н6774	н6729	-
н6775	н6776	-
н6776	н6777	-
н6777	н6778	-
н6778	н6779	-
н6779	н6780	-
н6780	н6781	-
н6781	н6782	-
н6782	н6783	-
н6783	н6784	-
н6784	н6785	-
н6785	н6786	-
н6786	н6787	-
н6787	н6788	-
н6788	н6789	-
н6789	н6790	-
н6790	н6791	-
н6791	н6792	-
н6792	н6793	-
н6793	н6794	-
н6794	н6795	-
н6795	н6796	-
н6796	н6797	-
н6797	н6798	-
н6798	н6799	-
н6799	н6800	-
н6800	н6801	-
н6801	н6802	-
н6802	н6803	-
н6803	н6804	-
н6804	н6805	-

**Текстовое описание местоположения границ
населенных пунктов, территориальных зон, особо охраняемых природных
территорий, зон с особыми условиями использования территорий**

Прохождение границы		Описание прохождения границы
от точки	до точки	
1	2	3
н6805	н6806	-
н6806	н6807	-
н6807	н6808	-
н6808	н6809	-
н6809	н6810	-
н6810	н6811	-
н6811	н6812	-
н6812	н6813	-
н6813	н6814	-
н6814	н6815	-
н6815	н6816	-
н6816	н6817	-
н6817	н6818	-
н6818	н6775	-
н6819	н6820	-
н6820	н6821	-
н6821	н6822	-
н6822	н6823	-
н6823	н6824	-
н6824	н6825	-
н6825	н6826	-
н6826	н6827	-
н6827	н6828	-
н6828	н6829	-
н6829	н6830	-
н6830	н6831	-
н6831	н6832	-
н6832	н6833	-
н6833	н6834	-
н6834	н6835	-
н6835	н6836	-
н6836	н6837	-
н6837	н6838	-
н6838	н6839	-
н6839	н6840	-
н6840	н6841	-

**Текстовое описание местоположения границ
населенных пунктов, территориальных зон, особо охраняемых природных
территорий, зон с особыми условиями использования территорий**

Прохождение границы		Описание прохождения границы
от точки	до точки	
1	2	3
н6841	н6842	-
н6842	н6843	-
н6843	н6844	-
н6844	н6845	-
н6845	н6846	-
н6846	н6847	-
н6847	н6848	-
н6848	н6849	-
н6849	н6850	-
н6850	н6851	-
н6851	н6852	-
н6852	н6853	-
н6853	н6854	-
н6854	н6855	-
н6855	н6856	-
н6856	н6857	-
н6857	н6858	-
н6858	н6859	-
н6859	н6860	-
н6860	н6861	-
н6861	н6862	-
н6862	н6819	-
н6863	н6864	-
н6864	н6865	-
н6865	н6866	-
н6866	н6863	-
н6867	н6868	-
н6868	н6869	-
н6869	н6870	-
н6870	н6871	-
н6871	н6872	-
н6872	н6873	-
н6873	н6874	-
н6874	н6875	-
н6875	н6876	-
н6876	н6877	-

**Текстовое описание местоположения границ
населенных пунктов, территориальных зон, особо охраняемых природных
территорий, зон с особыми условиями использования территорий**

Прохождение границы		Описание прохождения границы
от точки	до точки	
1	2	3
н6877	н6878	-
н6878	н6879	-
н6879	н6880	-
н6880	н6881	-
н6881	н6882	-
н6882	н6883	-
н6883	н6884	-
н6884	н6885	-
н6885	н6886	-
н6886	н6887	-
н6887	н6888	-
н6888	н6889	-
н6889	н6890	-
н6890	н6891	-
н6891	н6892	-
н6892	н6893	-
н6893	н6894	-
н6894	н6895	-
н6895	н6896	-
н6896	н6897	-
н6897	н6898	-
н6898	н6899	-
н6899	н6900	-
н6900	н6901	-
н6901	н6902	-
н6902	н6903	-
н6903	н6904	-
н6904	н6905	-
н6905	н6906	-
н6906	н6907	-
н6907	н6867	-
н6908	н6909	-
н6909	н6910	-
н6910	н6911	-
н6911	н6912	-
н6912	н6913	-

**Текстовое описание местоположения границ
населенных пунктов, территориальных зон, особо охраняемых природных
территорий, зон с особыми условиями использования территорий**

Прохождение границы		Описание прохождения границы
от точки	до точки	
1	2	3
н6913	н6914	-
н6914	н6915	-
н6915	н6916	-
н6916	н6917	-
н6917	н6918	-
н6918	н6919	-
н6919	н6920	-
н6920	н6921	-
н6921	н6922	-
н6922	н6923	-
н6923	н6924	-
н6924	н6925	-
н6925	н6926	-
н6926	н6927	-
н6927	н6928	-
н6928	н6929	-
н6929	н6930	-
н6930	н6931	-
н6931	н6932	-
н6932	н6933	-
н6933	н6934	-
н6934	н6935	-
н6935	н6936	-
н6936	н6937	-
н6937	н6938	-
н6938	н6939	-
н6939	н6940	-
н6940	н6941	-
н6941	н6942	-
н6942	н6943	-
н6943	н6944	-
н6944	н6945	-
н6945	н6946	-
н6946	н6947	-
н6947	н6948	-
н6948	н6949	-

**Текстовое описание местоположения границ
населенных пунктов, территориальных зон, особо охраняемых природных
территорий, зон с особыми условиями использования территорий**

Прохождение границы		Описание прохождения границы
от точки	до точки	
1	2	3
н6949	н6950	-
н6950	н6951	-
н6951	н6952	-
н6952	н6953	-
н6953	н6954	-
н6954	н6955	-
н6955	н6956	-
н6956	н6957	-
н6957	н6958	-
н6958	н6959	-
н6959	н6960	-
н6960	н6961	-
н6961	н6962	-
н6962	н6963	-
н6963	н6964	-
н6964	н6965	-
н6965	н6966	-
н6966	н6967	-
н6967	н6968	-
н6968	н6969	-
н6969	н6970	-
н6970	н6971	-
н6971	н6972	-
н6972	н6973	-
н6973	н6974	-
н6974	н6975	-
н6975	н6976	-
н6976	н6977	-
н6977	н6978	-
н6978	н6979	-
н6979	н6980	-
н6980	н6981	-
н6981	н6982	-
н6982	н6983	-
н6983	н6984	-
н6984	н6985	-

**Текстовое описание местоположения границ
населенных пунктов, территориальных зон, особо охраняемых природных
территорий, зон с особыми условиями использования территорий**

Прохождение границы		Описание прохождения границы
от точки	до точки	
1	2	3
н6985	н6986	-
н6986	н6987	-
н6987	н6988	-
н6988	н6989	-
н6989	н6990	-
н6990	н6991	-
н6991	н6908	-
н6992	н6993	-
н6993	н6994	-
н6994	н6995	-
н6995	н6992	-
н6996	н6997	-
н6997	н6998	-
н6998	н6999	-
н6999	н6996	-
н7000	н7001	-
н7001	н7002	-
н7002	н7003	-
н7003	н7000	-
н7004	н7005	-
н7005	н7006	-
н7006	н7007	-
н7007	н7004	-
н7008	н7009	-
н7009	н7010	-
н7010	н7011	-
н7011	н7008	-
н7012	н7013	-
н7013	н7014	-
н7014	н7015	-
н7015	н7016	-
н7016	н7017	-
н7017	н7018	-
н7018	н7019	-
н7019	н7020	-
н7020	н7021	-

**Текстовое описание местоположения границ
населенных пунктов, территориальных зон, особо охраняемых природных
территорий, зон с особыми условиями использования территорий**

Прохождение границы		Описание прохождения границы
от точки	до точки	
1	2	3
н7021	н7022	-
н7022	н7023	-
н7023	н7024	-
н7024	н7025	-
н7025	н7026	-
н7026	н7027	-
н7027	н7028	-
н7028	н7029	-
н7029	н7030	-
н7030	н7031	-
н7031	н7032	-
н7032	н7033	-
н7033	н7034	-
н7034	н7035	-
н7035	н7036	-
н7036	н7037	-
н7037	н7038	-
н7038	н7039	-
н7039	н7040	-
н7040	н7041	-
н7041	н7042	-
н7042	н7043	-
н7043	н7044	-
н7044	н7045	-
н7045	н7046	-
н7046	н7047	-
н7047	н7048	-
н7048	н7049	-
н7049	н7050	-
н7050	н7051	-
н7051	н7052	-
н7052	н7053	-
н7053	н7054	-
н7054	н7055	-
н7055	н7056	-
н7056	н7012	-

**Текстовое описание местоположения границ
населенных пунктов, территориальных зон, особо охраняемых природных
территорий, зон с особыми условиями использования территорий**

Прохождение границы		Описание прохождения границы
от точки	до точки	
1	2	3
н7057	н7058	-
н7058	н7059	-
н7059	н7060	-
н7060	н7061	-
н7061	н7062	-
н7062	н7063	-
н7063	н7064	-
н7064	н7065	-
н7065	н7066	-
н7066	н7067	-
н7067	н7068	-
н7068	н7069	-
н7069	н7070	-
н7070	н7071	-
н7071	н7072	-
н7072	н7073	-
н7073	н7074	-
н7074	н7075	-
н7075	н7076	-
н7076	н7077	-
н7077	н7078	-
н7078	н7079	-
н7079	н7080	-
н7080	н7081	-
н7081	н7082	-
н7082	н7083	-
н7083	н7057	-
н7084	н7085	-
н7085	н7086	-
н7086	н7087	-
н7087	н7088	-
н7088	н7089	-
н7089	н7090	-
н7090	н7091	-
н7091	н7092	-
н7092	н7093	-

**Текстовое описание местоположения границ
населенных пунктов, территориальных зон, особо охраняемых природных
территорий, зон с особыми условиями использования территорий**

Прохождение границы		Описание прохождения границы
от точки	до точки	
1	2	3
н7093	н7094	-
н7094	н7095	-
н7095	н7096	-
н7096	н7097	-
н7097	н7098	-
н7098	н7099	-
н7099	н7100	-
н7100	н7101	-
н7101	н7102	-
н7102	н7103	-
н7103	н7104	-
н7104	н7105	-
н7105	н7106	-
н7106	н7107	-
н7107	н7108	-
н7108	н7109	-
н7109	н7110	-
н7110	н7111	-
н7111	н7112	-
н7112	н7113	-
н7113	н7114	-
н7114	н7115	-
н7115	н7084	-
н7116	н7117	-
н7117	н7118	-
н7118	н7119	-
н7119	н7120	-
н7120	н7121	-
н7121	н7122	-
н7122	н7123	-
н7123	н7124	-
н7124	н7125	-
н7125	н7126	-
н7126	н7116	-
н7127	н7128	-
н7128	н7129	-

**Текстовое описание местоположения границ
населенных пунктов, территориальных зон, особо охраняемых природных
территорий, зон с особыми условиями использования территорий**

Прохождение границы		Описание прохождения границы
от точки	до точки	
1	2	3
н7129	н7130	-
н7130	н7131	-
н7131	н7132	-
н7132	н7133	-
н7133	н7134	-
н7134	н7135	-
н7135	н7136	-
н7136	н7137	-
н7137	н7138	-
н7138	н7139	-
н7139	н7140	-
н7140	н7141	-
н7141	н7142	-
н7142	н7143	-
н7143	н7144	-
н7144	н7145	-
н7145	н7146	-
н7146	н7147	-
н7147	н7148	-
н7148	н7149	-
н7149	н7150	-
н7150	н7151	-
н7151	н7152	-
н7152	н7153	-
н7153	н7154	-
н7154	н7155	-
н7155	н7156	-
н7156	н7157	-
н7157	н7158	-
н7158	н7159	-
н7159	н7160	-
н7160	н7161	-
н7161	н7162	-
н7162	н7163	-
н7163	н7164	-
н7164	н7165	-

**Текстовое описание местоположения границ
населенных пунктов, территориальных зон, особо охраняемых природных
территорий, зон с особыми условиями использования территорий**

Прохождение границы		Описание прохождения границы
от точки	до точки	
1	2	3
н7165	н7166	-
н7166	н7127	-
н7167	н7168	-
н7168	н7169	-
н7169	н7170	-
н7170	н7171	-
н7171	н7172	-
н7172	н7173	-
н7173	н7174	-
н7174	н7175	-
н7175	н7176	-
н7176	н7177	-
н7177	н7178	-
н7178	н7179	-
н7179	н7180	-
н7180	н7181	-
н7181	н7182	-
н7182	н7183	-
н7183	н7184	-
н7184	н7185	-
н7185	н7186	-
н7186	н7187	-
н7187	н7188	-
н7188	н7189	-
н7189	н7190	-
н7190	н7191	-
н7191	н7192	-
н7192	н7193	-
н7193	н7194	-
н7194	н7195	-
н7195	н7196	-
н7196	н7197	-
н7197	н7198	-
н7198	н7199	-
н7199	н7200	-
н7200	н7201	-

**Текстовое описание местоположения границ
населенных пунктов, территориальных зон, особо охраняемых природных
территорий, зон с особыми условиями использования территорий**

Прохождение границы		Описание прохождения границы
от точки	до точки	
1	2	3
н7201	н7202	-
н7202	н7203	-
н7203	н7204	-
н7204	н7205	-
н7205	н7206	-
н7206	н7167	-
н7207	н7208	-
н7208	н7209	-
н7209	н7210	-
н7210	н7211	-
н7211	н7212	-
н7212	н7213	-
н7213	н7214	-
н7214	н7215	-
н7215	н7216	-
н7216	н7217	-
н7217	н7218	-
н7218	н7219	-
н7219	н7220	-
н7220	н7221	-
н7221	н7222	-
н7222	н7223	-
н7223	н7224	-
н7224	н7225	-
н7225	н7226	-
н7226	н7207	-
н7227	н7228	-
н7228	н7229	-
н7229	н7230	-
н7230	н7231	-
н7231	н7232	-
н7232	н7233	-
н7233	н7234	-
н7234	н7235	-
н7235	н7236	-
н7236	н7237	-

**Текстовое описание местоположения границ
населенных пунктов, территориальных зон, особо охраняемых природных
территорий, зон с особыми условиями использования территорий**

Прохождение границы		Описание прохождения границы
от точки	до точки	
1	2	3
н7237	н7238	-
н7238	н7239	-
н7239	н7240	-
н7240	н7241	-
н7241	н7242	-
н7242	н7243	-
н7243	н7244	-
н7244	н7245	-
н7245	н7246	-
н7246	н7247	-
н7247	н7248	-
н7248	н7249	-
н7249	н7250	-
н7250	н7251	-
н7251	н7252	-
н7252	н7227	-
н7253	н7254	-
н7254	н7255	-
н7255	н7256	-
н7256	н7257	-
н7257	н7258	-
н7258	н7259	-
н7259	н7260	-
н7260	н7261	-
н7261	н7262	-
н7262	н7263	-
н7263	н7264	-
н7264	н7265	-
н7265	н7266	-
н7266	н7267	-
н7267	н7268	-
н7268	н7269	-
н7269	н7270	-
н7270	н7271	-
н7271	н7272	-
н7272	н7273	-

**Текстовое описание местоположения границ
населенных пунктов, территориальных зон, особо охраняемых природных
территорий, зон с особыми условиями использования территорий**

Прохождение границы		Описание прохождения границы
от точки	до точки	
1	2	3
н7273	н7274	-
н7274	н7275	-
н7275	н7276	-
н7276	н7277	-
н7277	н7278	-
н7278	н7279	-
н7279	н7280	-
н7280	н7281	-
н7281	н7282	-
н7282	н7283	-
н7283	н7284	-
н7284	н7285	-
н7285	н7286	-
н7286	н7287	-
н7287	н7288	-
н7288	н7289	-
н7289	н7290	-
н7290	н7291	-
н7291	н7292	-
н7292	н7293	-
н7293	н7294	-
н7294	н7295	-
н7295	н7296	-
н7296	н7297	-
н7297	н7298	-
н7298	н7299	-
н7299	н7300	-
н7300	н7301	-
н7301	н7302	-
н7302	н7303	-
н7303	н7304	-
н7304	н7305	-
н7305	н7306	-
н7306	н7307	-
н7307	н7308	-
н7308	н7309	-

**Текстовое описание местоположения границ
населенных пунктов, территориальных зон, особо охраняемых природных
территорий, зон с особыми условиями использования территорий**

Прохождение границы		Описание прохождения границы
от точки	до точки	
1	2	3
н7309	н7310	-
н7310	н7311	-
н7311	н7312	-
н7312	н7313	-
н7313	н7314	-
н7314	н7315	-
н7315	н7316	-
н7316	н7317	-
н7317	н7318	-
н7318	н7319	-
н7319	н7253	-
н7320	н7321	-
н7321	н7322	-
н7322	н7323	-
н7323	н7324	-
н7324	н7325	-
н7325	н7326	-
н7326	н7327	-
н7327	н7328	-
н7328	н7329	-
н7329	н7330	-
н7330	н7331	-
н7331	н7332	-
н7332	н7333	-
н7333	н7334	-
н7334	н7335	-
н7335	н7336	-
н7336	н7337	-
н7337	н7338	-
н7338	н7339	-
н7339	н7340	-
н7340	н7341	-
н7341	н7342	-
н7342	н7343	-
н7343	н7344	-
н7344	н7345	-

**Текстовое описание местоположения границ
населенных пунктов, территориальных зон, особо охраняемых природных
территорий, зон с особыми условиями использования территорий**

Прохождение границы		Описание прохождения границы
от точки	до точки	
1	2	3
н7345	н7346	-
н7346	н7347	-
н7347	н7348	-
н7348	н7349	-
н7349	н7320	-
н7350	н7351	-
н7351	н7352	-
н7352	н7353	-
н7353	н7354	-
н7354	н7355	-
н7355	н7356	-
н7356	н7357	-
н7357	н7358	-
н7358	н7359	-
н7359	н7360	-
н7360	н7361	-
н7361	н7362	-
н7362	н7363	-
н7363	н7364	-
н7364	н7365	-
н7365	н7366	-
н7366	н7367	-
н7367	н7368	-
н7368	н7369	-
н7369	н7370	-
н7370	н7371	-
н7371	н7372	-
н7372	н7373	-
н7373	н7374	-
н7374	н7375	-
н7375	н7376	-
н7376	н7377	-
н7377	н7378	-
н7378	н7379	-
н7379	н7380	-
н7380	н7381	-

**Текстовое описание местоположения границ
населенных пунктов, территориальных зон, особо охраняемых природных
территорий, зон с особыми условиями использования территорий**

Прохождение границы		Описание прохождения границы
от точки	до точки	
1	2	3
н7381	н7382	-
н7382	н7383	-
н7383	н7384	-
н7384	н7385	-
н7385	н7386	-
н7386	н7387	-
н7387	н7388	-
н7388	н7389	-
н7389	н7390	-
н7390	н7391	-
н7391	н7392	-
н7392	н7393	-
н7393	н7394	-
н7394	н7395	-
н7395	н7396	-
н7396	н7397	-
н7397	н7398	-
н7398	н7399	-
н7399	н7400	-
н7400	н7401	-
н7401	н7350	-
н7402	н7403	-
н7403	н7404	-
н7404	н7405	-
н7405	н7406	-
н7406	н7407	-
н7407	н7408	-
н7408	н7409	-
н7409	н7410	-
н7410	н7411	-
н7411	н7412	-
н7412	н7413	-
н7413	н7414	-
н7414	н7415	-
н7415	н7416	-
н7416	н7417	-

**Текстовое описание местоположения границ
населенных пунктов, территориальных зон, особо охраняемых природных
территорий, зон с особыми условиями использования территорий**

Прохождение границы		Описание прохождения границы
от точки	до точки	
1	2	3
н7417	н7418	-
н7418	н7419	-
н7419	н7420	-
н7420	н7421	-
н7421	н7422	-
н7422	н7423	-
н7423	н7424	-
н7424	н7425	-
н7425	н7426	-
н7426	н7427	-
н7427	н7428	-
н7428	н7429	-
н7429	н7430	-
н7430	н7431	-
н7431	н7432	-
н7432	н7433	-
н7433	н7402	-
н7434	н7435	-
н7435	н7436	-
н7436	н7437	-
н7437	н7438	-
н7438	н7439	-
н7439	н7440	-
н7440	н7441	-
н7441	н7442	-
н7442	н7443	-
н7443	н7444	-
н7444	н7445	-
н7445	н7446	-
н7446	н7447	-
н7447	н7448	-
н7448	н7449	-
н7449	н7450	-
н7450	н7451	-
н7451	н7452	-
н7452	н7453	-

**Текстовое описание местоположения границ
населенных пунктов, территориальных зон, особо охраняемых природных
территорий, зон с особыми условиями использования территорий**

Прохождение границы		Описание прохождения границы
от точки	до точки	
1	2	3
н7453	н7454	-
н7454	н7455	-
н7455	н7456	-
н7456	н7457	-
н7457	н7458	-
н7458	н7459	-
н7459	н7460	-
н7460	н7461	-
н7461	н7462	-
н7462	н7463	-
н7463	н7464	-
н7464	н7465	-
н7465	н7466	-
н7466	н7467	-
н7467	н7468	-
н7468	н7469	-
н7469	н7470	-
н7470	н7471	-
н7471	н7472	-
н7472	н7473	-
н7473	н7474	-
н7474	н7475	-
н7475	н7434	-
н7476	н7477	-
н7477	н7478	-
н7478	н7479	-
н7479	н7480	-
н7480	н7481	-
н7481	н7482	-
н7482	н7483	-
н7483	н7484	-
н7484	н7485	-
н7485	н7486	-
н7486	н7487	-
н7487	н7488	-
н7488	н7489	-

**Текстовое описание местоположения границ
населенных пунктов, территориальных зон, особо охраняемых природных
территорий, зон с особыми условиями использования территорий**

Прохождение границы		Описание прохождения границы
от точки	до точки	
1	2	3
н7489	н7490	-
н7490	н7491	-
н7491	н7492	-
н7492	н7493	-
н7493	н7494	-
н7494	н7495	-
н7495	н7496	-
н7496	н7497	-
н7497	н7498	-
н7498	н7499	-
н7499	н7500	-
н7500	н7501	-
н7501	н7502	-
н7502	н7503	-
н7503	н7504	-
н7504	н7505	-
н7505	н7506	-
н7506	н7507	-
н7507	н7508	-
н7508	н7509	-
н7509	н7510	-
н7510	н7511	-
н7511	н7512	-
н7512	н7513	-
н7513	н7514	-
н7514	н7515	-
н7515	н7516	-
н7516	н7517	-
н7517	н7518	-
н7518	н7519	-
н7519	н7520	-
н7520	н7521	-
н7521	н7522	-
н7522	н7523	-
н7523	н7524	-
н7524	н7525	-

**Текстовое описание местоположения границ
населенных пунктов, территориальных зон, особо охраняемых природных
территорий, зон с особыми условиями использования территорий**

Прохождение границы		Описание прохождения границы
от точки	до точки	
1	2	3
н7525	н7526	-
н7526	н7527	-
н7527	н7528	-
н7528	н7529	-
н7529	н7530	-
н7530	н7476	-
н7531	н7532	-
н7532	н7533	-
н7533	н7534	-
н7534	н7535	-
н7535	н7536	-
н7536	н7537	-
н7537	н7538	-
н7538	н7539	-
н7539	н7540	-
н7540	н7541	-
н7541	н7542	-
н7542	н7543	-
н7543	н7544	-
н7544	н7545	-
н7545	н7546	-
н7546	н7547	-
н7547	н7548	-
н7548	н7549	-
н7549	н7550	-
н7550	н7551	-
н7551	н7552	-
н7552	н7553	-
н7553	н7554	-
н7554	н7555	-
н7555	н7556	-
н7556	н7557	-
н7557	н7558	-
н7558	н7559	-
н7559	н7560	-
н7560	н7561	-

**Текстовое описание местоположения границ
населенных пунктов, территориальных зон, особо охраняемых природных
территорий, зон с особыми условиями использования территорий**

Прохождение границы		Описание прохождения границы
от точки	до точки	
1	2	3
н7561	н7562	-
н7562	н7563	-
н7563	н7564	-
н7564	н7565	-
н7565	н7566	-
н7566	н7567	-
н7567	н7568	-
н7568	н7569	-
н7569	н7570	-
н7570	н7571	-
н7571	н7572	-
н7572	н7573	-
н7573	н7574	-
н7574	н7575	-
н7575	н7576	-
н7576	н7577	-
н7577	н7578	-
н7578	н7579	-
н7579	н7580	-
н7580	н7581	-
н7581	н7531	-
н7582	н7583	-
н7583	н7584	-
н7584	н7585	-
н7585	н7586	-
н7586	н7587	-
н7587	н7588	-
н7588	н7589	-
н7589	н7590	-
н7590	н7591	-
н7591	н7592	-
н7592	н7593	-
н7593	н7594	-
н7594	н7595	-
н7595	н7596	-
н7596	н7597	-

**Текстовое описание местоположения границ
населенных пунктов, территориальных зон, особо охраняемых природных
территорий, зон с особыми условиями использования территорий**

Прохождение границы		Описание прохождения границы
от точки	до точки	
1	2	3
н7597	н7598	-
н7598	н7599	-
н7599	н7600	-
н7600	н7601	-
н7601	н7602	-
н7602	н7603	-
н7603	н7604	-
н7604	н7605	-
н7605	н7606	-
н7606	н7607	-
н7607	н7608	-
н7608	н7609	-
н7609	н7610	-
н7610	н7611	-
н7611	н7612	-
н7612	н7582	-
н7613	н7614	-
н7614	н7615	-
н7615	н7616	-
н7616	н7617	-
н7617	н7618	-
н7618	н7619	-
н7619	н7620	-
н7620	н7621	-
н7621	н7622	-
н7622	н7623	-
н7623	н7624	-
н7624	н7625	-
н7625	н7626	-
н7626	н7627	-
н7627	н7628	-
н7628	н7629	-
н7629	н7630	-
н7630	н7631	-
н7631	н7632	-
н7632	н7633	-

**Текстовое описание местоположения границ
населенных пунктов, территориальных зон, особо охраняемых природных
территорий, зон с особыми условиями использования территорий**

Прохождение границы		Описание прохождения границы
от точки	до точки	
1	2	3
н7633	н7634	-
н7634	н7635	-
н7635	н7636	-
н7636	н7637	-
н7637	н7638	-
н7638	н7639	-
н7639	н7640	-
н7640	н7641	-
н7641	н7642	-
н7642	н7643	-
н7643	н7613	-
н7644	н7645	-
н7645	н7646	-
н7646	н7647	-
н7647	н7648	-
н7648	н7649	-
н7649	н7650	-
н7650	н7651	-
н7651	н7652	-
н7652	н7653	-
н7653	н7654	-
н7654	н7655	-
н7655	н7656	-
н7656	н7657	-
н7657	н7658	-
н7658	н7659	-
н7659	н7660	-
н7660	н7661	-
н7661	н7662	-
н7662	н7663	-
н7663	н7664	-
н7664	н7665	-
н7665	н7666	-
н7666	н7667	-
н7667	н7668	-
н7668	н7669	-

**Текстовое описание местоположения границ
населенных пунктов, территориальных зон, особо охраняемых природных
территорий, зон с особыми условиями использования территорий**

Прохождение границы		Описание прохождения границы
от точки	до точки	
1	2	3
н7669	н7670	-
н7670	н7671	-
н7671	н7672	-
н7672	н7673	-
н7673	н7674	-
н7674	н7675	-
н7675	н7676	-
н7676	н7677	-
н7677	н7678	-
н7678	н7679	-
н7679	н7680	-
н7680	н7681	-
н7681	н7682	-
н7682	н7683	-
н7683	н7644	-
н7684	н7685	-
н7685	н7686	-
н7686	н7687	-
н7687	н7688	-
н7688	н7689	-
н7689	н7690	-
н7690	н7691	-
н7691	н7684	-
н7692	н7693	-
н7693	н7694	-
н7694	н7695	-
н7695	н7696	-
н7696	н7697	-
н7697	н7698	-
н7698	н7699	-
н7699	н7700	-
н7700	н7701	-
н7701	н7702	-
н7702	н7703	-
н7703	н7704	-
н7704	н7705	-

**Текстовое описание местоположения границ
населенных пунктов, территориальных зон, особо охраняемых природных
территорий, зон с особыми условиями использования территорий**

Прохождение границы		Описание прохождения границы
от точки	до точки	
1	2	3
н7705	н7706	-
н7706	н7707	-
н7707	н7708	-
н7708	н7709	-
н7709	н7710	-
н7710	н7711	-
н7711	н7712	-
н7712	н7713	-
н7713	н7714	-
н7714	н7715	-
н7715	н7692	-
н7716	н7717	-
н7717	н7718	-
н7718	н7719	-
н7719	н7720	-
н7720	н7721	-
н7721	н7722	-
н7722	н7723	-
н7723	н7724	-
н7724	н7725	-
н7725	н7726	-
н7726	н7727	-
н7727	н7728	-
н7728	н7729	-
н7729	н7730	-
н7730	н7731	-
н7731	н7732	-
н7732	н7733	-
н7733	н7734	-
н7734	н7735	-
н7735	н7736	-
н7736	н7737	-
н7737	н7738	-
н7738	н7739	-
н7739	н7716	-
н7740	н7741	-

**Текстовое описание местоположения границ
населенных пунктов, территориальных зон, особо охраняемых природных
территорий, зон с особыми условиями использования территорий**

Прохождение границы		Описание прохождения границы
от точки	до точки	
1	2	3
н7741	н7742	-
н7742	н7743	-
н7743	н7744	-
н7744	н7745	-
н7745	н7746	-
н7746	н7747	-
н7747	н7748	-
н7748	н7749	-
н7749	н7750	-
н7750	н7751	-
н7751	н7752	-
н7752	н7753	-
н7753	н7754	-
н7754	н7740	-
н7755	н7756	-
н7756	н7757	-
н7757	н7758	-
н7758	н7759	-
н7759	н7760	-
н7760	н7761	-
н7761	н7762	-
н7762	н7763	-
н7763	н7764	-
н7764	н7765	-
н7765	н7766	-
н7766	н7767	-
н7767	н7768	-
н7768	н7769	-
н7769	н7770	-
н7770	н7771	-
н7771	н7772	-
н7772	н7773	-
н7773	н7774	-
н7774	н7775	-
н7775	н7776	-
н7776	н7777	-

**Текстовое описание местоположения границ
населенных пунктов, территориальных зон, особо охраняемых природных
территорий, зон с особыми условиями использования территорий**

Прохождение границы		Описание прохождения границы
от точки	до точки	
1	2	3
н7777	н7778	-
н7778	н7779	-
н7779	н7780	-
н7780	н7781	-
н7781	н7782	-
н7782	н7783	-
н7783	н7784	-
н7784	н7785	-
н7785	н7786	-
н7786	н7787	-
н7787	н7788	-
н7788	н7789	-
н7789	н7790	-
н7790	н7791	-
н7791	н7792	-
н7792	н7793	-
н7793	н7794	-
н7794	н7795	-
н7795	н7796	-
н7796	н7797	-
н7797	н7798	-
н7798	н7799	-
н7799	н7800	-
н7800	н7801	-
н7801	н7802	-
н7802	н7803	-
н7803	н7804	-
н7804	н7805	-
н7805	н7806	-
н7806	н7807	-
н7807	н7808	-
н7808	н7809	-
н7809	н7810	-
н7810	н7811	-
н7811	н7812	-
н7812	н7813	-

**Текстовое описание местоположения границ
населенных пунктов, территориальных зон, особо охраняемых природных
территорий, зон с особыми условиями использования территорий**

Прохождение границы		Описание прохождения границы
от точки	до точки	
1	2	3
н7813	н7814	-
н7814	н7815	-
н7815	н7816	-
н7816	н7817	-
н7817	н7818	-
н7818	н7819	-
н7819	н7820	-
н7820	н7821	-
н7821	н7822	-
н7822	н7823	-
н7823	н7824	-
н7824	н7825	-
н7825	н7826	-
н7826	н7827	-
н7827	н7828	-
н7828	н7795	-
н7829	н7830	-
н7830	н7831	-
н7831	н7832	-
н7832	н7833	-
н7833	н7834	-
н7834	н7835	-
н7835	н7836	-
н7836	н7837	-
н7837	н7838	-
н7838	н7839	-
н7839	н7840	-
н7840	н7841	-
н7841	н7842	-
н7842	н7843	-
н7843	н7844	-
н7844	н7845	-
н7845	н7846	-
н7846	н7829	-
н7847	н7848	-
н7848	н7849	-

**Текстовое описание местоположения границ
населенных пунктов, территориальных зон, особо охраняемых природных
территорий, зон с особыми условиями использования территорий**

Прохождение границы		Описание прохождения границы
от точки	до точки	
1	2	3
н7849	н7850	-
н7850	н7851	-
н7851	н7852	-
н7852	н7853	-
н7853	н7854	-
н7854	н7855	-
н7855	н7856	-
н7856	н7857	-
н7857	н7858	-
н7858	н7859	-
н7859	н7860	-
н7860	н7847	-
н7861	н7862	-
н7862	н7863	-
н7863	н7864	-
н7864	н7865	-
н7865	н7866	-
н7866	н7867	-
н7867	н7868	-
н7868	н7869	-
н7869	н7870	-
н7870	н7871	-
н7871	н7872	-
н7872	н7873	-
н7873	н7874	-
н7874	н7875	-
н7875	н7876	-
н7876	н7877	-
н7877	н7878	-
н7878	н7879	-
н7879	н7861	-
н7880	н7881	-
н7881	н7882	-
н7882	н7883	-
н7883	н7884	-
н7884	н7885	-

**Текстовое описание местоположения границ
населенных пунктов, территориальных зон, особо охраняемых природных
территорий, зон с особыми условиями использования территорий**

Прохождение границы		Описание прохождения границы
от точки	до точки	
1	2	3
н7885	н7886	-
н7886	н7887	-
н7887	н7888	-
н7888	н7889	-
н7889	н7890	-
н7890	н7891	-
н7891	н7892	-
н7892	н7893	-
н7893	н7894	-
н7894	н7895	-
н7895	н7896	-
н7896	н7897	-
н7897	н7898	-
н7898	н7899	-
н7899	н7900	-
н7900	н7901	-
н7901	н7902	-
н7902	н7903	-
н7903	н7904	-
н7904	н7905	-
н7905	н7906	-
н7906	н7907	-
н7907	н7908	-
н7908	н7909	-
н7909	н7910	-
н7910	н7911	-
н7911	н7880	-
н7912	н7913	-
н7913	н7914	-
н7914	н7915	-
н7915	н7916	-
н7916	н7917	-
н7917	н7918	-
н7918	н7919	-
н7919	н7920	-
н7920	н7921	-

**Текстовое описание местоположения границ
населенных пунктов, территориальных зон, особо охраняемых природных
территорий, зон с особыми условиями использования территорий**

Прохождение границы		Описание прохождения границы
от точки	до точки	
1	2	3
н7921	н7922	-
н7922	н7923	-
н7923	н7924	-
н7924	н7925	-
н7925	н7926	-
н7926	н7927	-
н7927	н7928	-
н7928	н7929	-
н7929	н7930	-
н7930	н7931	-
н7931	н7932	-
н7932	н7933	-
н7933	н7934	-
н7934	н7935	-
н7935	н7936	-
н7936	н7937	-
н7937	н7938	-
н7938	н7939	-
н7939	н7912	-
н7940	н7941	-
н7941	н7942	-
н7942	н7943	-
н7943	н7944	-
н7944	н7945	-
н7945	н7946	-
н7946	н7940	-
н7947	н7948	-
н7948	н7949	-
н7949	н7950	-
н7950	н7951	-
н7951	н7952	-
н7952	н7953	-
н7953	н7954	-
н7954	н7955	-
н7955	н7956	-
н7956	н7957	-

**Текстовое описание местоположения границ
населенных пунктов, территориальных зон, особо охраняемых природных
территорий, зон с особыми условиями использования территорий**

Прохождение границы		Описание прохождения границы
от точки	до точки	
1	2	3
н7957	н7958	-
н7958	н7959	-
н7959	н7960	-
н7960	н7961	-
н7961	н7962	-
н7962	н7963	-
н7963	н7964	-
н7964	н7965	-
н7965	н7947	-
н7966	н7967	-
н7967	н7968	-
н7968	н7969	-
н7969	н7970	-
н7970	н7971	-
н7971	н7972	-
н7972	н7973	-
н7973	н7974	-
н7974	н7975	-
н7975	н7976	-
н7976	н7977	-
н7977	н7978	-
н7978	н7979	-
н7979	н7980	-
н7980	н7981	-
н7981	н7982	-
н7982	н7983	-
н7983	н7984	-
н7984	н7985	-
н7985	н7966	-
н7986	н7987	-
н7987	н7988	-
н7988	н7989	-
н7989	н7990	-
н7990	н7991	-
н7991	н7992	-
н7992	н7993	-

**Текстовое описание местоположения границ
населенных пунктов, территориальных зон, особо охраняемых природных
территорий, зон с особыми условиями использования территорий**

Прохождение границы		Описание прохождения границы
от точки	до точки	
1	2	3
н7993	н7994	-
н7994	н7995	-
н7995	н7996	-
н7996	н7997	-
н7997	н7998	-
н7998	н7999	-
н7999	н8000	-
н8000	н7986	-
н8001	н8002	-
н8002	н8003	-
н8003	н8004	-
н8004	н8005	-
н8005	н8006	-
н8006	н8007	-
н8007	н8008	-
н8008	н8009	-
н8009	н8010	-
н8010	н8011	-
н8011	н8012	-
н8012	н8013	-
н8013	н8014	-
н8014	н8015	-
н8015	н8016	-
н8016	н8017	-
н8017	н8018	-
н8018	н8019	-
н8019	н8020	-
н8020	н8001	-
н8021	н8022	-
н8022	н8023	-
н8023	н8024	-
н8024	н8025	-
н8025	н8026	-
н8026	н8027	-
н8027	н8028	-
н8028	н8029	-

**Текстовое описание местоположения границ
населенных пунктов, территориальных зон, особо охраняемых природных
территорий, зон с особыми условиями использования территорий**

Прохождение границы		Описание прохождения границы
от точки	до точки	
1	2	3
н8029	н8030	-
н8030	н8031	-
н8031	н8032	-
н8032	н8033	-
н8033	н8034	-
н8034	н8035	-
н8035	н8036	-
н8036	н8037	-
н8037	н8038	-
н8038	н8039	-
н8039	н8040	-
н8040	н8041	-
н8041	н8042	-
н8042	н8043	-
н8043	н8044	-
н8044	н8045	-
н8045	н8046	-
н8046	н8047	-
н8047	н8048	-
н8048	н8049	-
н8049	н8050	-
н8050	н8051	-
н8051	н8021	-
н8052	н8053	-
н8053	н8054	-
н8054	н8055	-
н8055	н8056	-
н8056	н8057	-
н8057	н8058	-
н8058	н8059	-
н8059	н8060	-
н8060	н8061	-
н8061	н8062	-
н8062	н8063	-
н8063	н8064	-
н8064	н8065	-

**Текстовое описание местоположения границ
населенных пунктов, территориальных зон, особо охраняемых природных
территорий, зон с особыми условиями использования территорий**

Прохождение границы		Описание прохождения границы
от точки	до точки	
1	2	3
н8065	н8066	-
н8066	н8067	-
н8067	н8068	-
н8068	н8052	-
н8069	н8070	-
н8070	н8071	-
н8071	н8072	-
н8072	н8073	-
н8073	н8074	-
н8074	н8075	-
н8075	н8076	-
н8076	н8077	-
н8077	н8078	-
н8078	н8079	-
н8079	н8080	-
н8080	н8081	-
н8081	н8082	-
н8082	н8069	-
н8083	н8084	-
н8084	н8085	-
н8085	н8086	-
н8086	н8087	-
н8087	н8088	-
н8088	н8089	-
н8089	н8090	-
н8090	н8091	-
н8091	н8092	-
н8092	н8093	-
н8093	н8094	-
н8094	н8083	-
н8095	н8096	-
н8096	н8097	-
н8097	н8098	-
н8098	н8099	-
н8099	н8100	-
н8100	н8101	-

**Текстовое описание местоположения границ
населенных пунктов, территориальных зон, особо охраняемых природных
территорий, зон с особыми условиями использования территорий**

Прохождение границы		Описание прохождения границы
от точки	до точки	
1	2	3
н8101	н8102	-
н8102	н8103	-
н8103	н8104	-
н8104	н8105	-
н8105	н8106	-
н8106	н8107	-
н8107	н8108	-
н8108	н8095	-
н8109	н8110	-
н8110	н8111	-
н8111	н8112	-
н8112	н8113	-
н8113	н8114	-
н8114	н8115	-
н8115	н8116	-
н8116	н8117	-
н8117	н8118	-
н8118	н8119	-
н8119	н8120	-
н8120	н8121	-
н8121	н8122	-
н8122	н8123	-
н8123	н8109	-
н8124	н8125	-
н8125	н8126	-
н8126	н8127	-
н8127	н8128	-
н8128	н8129	-
н8129	н8130	-
н8130	н8131	-
н8131	н8132	-
н8132	н8133	-
н8133	н8134	-
н8134	н8135	-
н8135	н8136	-
н8136	н8137	-

**Текстовое описание местоположения границ
населенных пунктов, территориальных зон, особо охраняемых природных
территорий, зон с особыми условиями использования территорий**

Прохождение границы		Описание прохождения границы
от точки	до точки	
1	2	3
н8137	н8138	-
н8138	н8139	-
н8139	н8140	-
н8140	н8141	-
н8141	н8142	-
н8142	н8143	-
н8143	н8144	-
н8144	н8145	-
н8145	н8124	-
н8146	н8147	-
н8147	н8148	-
н8148	н8149	-
н8149	н8150	-
н8150	н8151	-
н8151	н8152	-
н8152	н8153	-
н8153	н8154	-
н8154	н8155	-
н8155	н8156	-
н8156	н8157	-
н8157	н8158	-
н8158	н8146	-
н8159	н8160	-
н8160	н8161	-
н8161	н8162	-
н8162	н8163	-
н8163	н8164	-
н8164	н8165	-
н8165	н8166	-
н8166	н8167	-
н8167	н8168	-
н8168	н8169	-
н8169	н8170	-
н8170	н8171	-
н8171	н8172	-
н8172	н8173	-

**Текстовое описание местоположения границ
населенных пунктов, территориальных зон, особо охраняемых природных
территорий, зон с особыми условиями использования территорий**

Прохождение границы		Описание прохождения границы
от точки	до точки	
1	2	3
н8173	н8174	-
н8174	н8175	-
н8175	н8159	-
н8176	н8177	-
н8177	н8178	-
н8178	н8179	-
н8179	н8180	-
н8180	н8181	-
н8181	н8182	-
н8182	н8183	-
н8183	н8184	-
н8184	н8185	-
н8185	н8186	-
н8186	н8187	-
н8187	н8188	-
н8188	н8189	-
н8189	н8176	-
н8190	н8191	-
н8191	н8192	-
н8192	н8193	-
н8193	н8194	-
н8194	н8195	-
н8195	н8196	-
н8196	н8197	-
н8197	н8198	-
н8198	н8199	-
н8199	н8200	-
н8200	н8201	-
н8201	н8190	-
н8202	н8203	-
н8203	н8204	-
н8204	н8205	-
н8205	н8202	-
н8206	н8207	-
н8207	н8208	-
н8208	н8209	-

**Текстовое описание местоположения границ
населенных пунктов, территориальных зон, особо охраняемых природных
территорий, зон с особыми условиями использования территорий**

Прохождение границы		Описание прохождения границы
от точки	до точки	
1	2	3
н8209	н8210	-
н8210	н8211	-
н8211	н8212	-
н8212	н8213	-
н8213	н8214	-
н8214	н8215	-
н8215	н8216	-
н8216	н8217	-
н8217	н8206	-
н8218	н8219	-
н8219	н8220	-
н8220	н8221	-
н8221	н8222	-
н8222	н8223	-
н8223	н8224	-
н8224	н8218	-
н8225	н8226	-
н8226	н8227	-
н8227	н8228	-
н8228	н8229	-
н8229	н8225	-
н8230	н8231	-
н8231	н8232	-
н8232	н8233	-
н8233	н8234	-
н8234	н8235	-
н8235	н8236	-
н8236	н8237	-
н8237	н8238	-
н8238	н8230	-
н8239	н8240	-
н8240	н8241	-
н8241	н8242	-
н8242	н8239	-
н8243	н8244	-
н8244	н8245	-

**Текстовое описание местоположения границ
населенных пунктов, территориальных зон, особо охраняемых природных
территорий, зон с особыми условиями использования территорий**

Прохождение границы		Описание прохождения границы
от точки	до точки	
1	2	3
н8245	н8246	-
н8246	н8247	-
н8247	н8248	-
н8248	н8249	-
н8249	н8250	-
н8250	н8251	-
н8251	н8252	-
н8252	н8253	-
н8253	н8254	-
н8254	н8255	-
н8255	н8256	-
н8256	н8257	-
н8257	н8258	-
н8258	н8259	-
н8259	н8260	-
н8260	н8261	-
н8261	н8262	-
н8262	н8263	-
н8263	н8264	-
н8264	н8265	-
н8265	н8266	-
н8266	н8267	-
н8267	н8268	-
н8268	н8269	-
н8269	н8270	-
н8270	н8271	-
н8271	н8272	-
н8272	н8273	-
н8273	н8274	-
н8274	н8275	-
н8275	н8276	-
н8276	н8277	-
н8277	н8278	-
н8278	н8279	-
н8279	н8280	-
н8280	н8281	-

**Текстовое описание местоположения границ
населенных пунктов, территориальных зон, особо охраняемых природных
территорий, зон с особыми условиями использования территорий**

Прохождение границы		Описание прохождения границы
от точки	до точки	
1	2	3
н8281	н8282	-
н8282	н8283	-
н8283	н8284	-
н8284	н8285	-
н8285	н8286	-
н8286	н8287	-
н8287	н8288	-
н8288	н8289	-
н8289	н8290	-
н8290	н8291	-
н8291	н8292	-
н8292	н8293	-
н8293	н8294	-
н8294	н8295	-
н8295	н8296	-
н8296	н8297	-
н8297	н8298	-
н8298	н8299	-
н8299	н8300	-
н8300	н8301	-
н8301	н8302	-
н8302	н8303	-
н8303	н8304	-
н8304	н8305	-
н8305	н8306	-
н8306	н8307	-
н8307	н8308	-
н8308	н8309	-
н8309	н8310	-
н8310	н8311	-
н8311	н8312	-
н8312	н8313	-
н8313	н8314	-
н8314	н8315	-
н8315	н8316	-
н8316	н8317	-

**Текстовое описание местоположения границ
населенных пунктов, территориальных зон, особо охраняемых природных
территорий, зон с особыми условиями использования территорий**

Прохождение границы		Описание прохождения границы
от точки	до точки	
1	2	3
н8317	н8318	-
н8318	н8319	-
н8319	н8320	-
н8320	н8321	-
н8321	н8322	-
н8322	н8323	-
н8323	н8324	-
н8324	н8325	-
н8325	н8326	-
н8326	н8327	-
н8327	н8328	-
н8328	н8329	-
н8329	н8330	-
н8330	н8331	-
н8331	н8332	-
н8332	н8333	-
н8333	н8334	-
н8334	н8335	-
н8335	н8336	-
н8336	н8337	-
н8337	н8338	-
н8338	н8339	-
н8339	н8340	-
н8340	н8341	-
н8341	н8342	-
н8342	н8343	-
н8343	н8344	-
н8344	н8345	-
н8345	н8346	-
н8346	н8347	-
н8347	н8348	-
н8348	н8349	-
н8349	н8350	-
н8350	н8351	-
н8351	н8352	-
н8352	н8353	-

**Текстовое описание местоположения границ
населенных пунктов, территориальных зон, особо охраняемых природных
территорий, зон с особыми условиями использования территорий**

Прохождение границы		Описание прохождения границы
от точки	до точки	
1	2	3
н8353	н8354	-
н8354	н8355	-
н8355	н8356	-
н8356	н8357	-
н8357	н8358	-
н8358	н8359	-
н8359	н8360	-
н8360	н8361	-
н8361	н8362	-
н8362	н8363	-
н8363	н8364	-
н8364	н8365	-
н8365	н8366	-
н8366	н8367	-
н8367	н8368	-
н8368	н8369	-
н8369	н8370	-
н8370	н8371	-
н8371	н8372	-
н8372	н8373	-
н8373	н8374	-
н8374	н8375	-
н8375	н8376	-
н8376	н8377	-
н8377	н8378	-
н8378	н8379	-
н8379	н8380	-
н8380	н8381	-
н8381	н8382	-
н8382	н8383	-
н8383	н8384	-
н8384	н8385	-
н8385	н8386	-
н8386	н8387	-
н8387	н8388	-
н8388	н8389	-

**Текстовое описание местоположения границ
населенных пунктов, территориальных зон, особо охраняемых природных
территорий, зон с особыми условиями использования территорий**

Прохождение границы		Описание прохождения границы
от точки	до точки	
1	2	3
н8389	н8390	-
н8390	н8391	-
н8391	н8392	-
н8392	н8393	-
н8393	н8394	-
н8394	н8395	-
н8395	н8396	-
н8396	н8397	-
н8397	н8398	-
н8398	н8399	-
н8399	н8400	-
н8400	н8401	-
н8401	н8402	-
н8402	н8403	-
н8403	н8404	-
н8404	н8405	-
н8405	н8406	-
н8406	н8407	-
н8407	н8408	-
н8408	н8409	-
н8409	н8410	-
н8410	н8411	-
н8411	н8412	-
н8412	н8413	-
н8413	н8414	-
н8414	н8415	-
н8415	н8416	-
н8416	н8417	-
н8417	н8418	-
н8418	н8419	-
н8419	н8420	-
н8420	н8421	-
н8421	н8422	-
н8422	н8423	-
н8423	н8424	-
н8424	н8425	-

**Текстовое описание местоположения границ
населенных пунктов, территориальных зон, особо охраняемых природных
территорий, зон с особыми условиями использования территорий**

Прохождение границы		Описание прохождения границы
от точки	до точки	
1	2	3
н8425	н8426	-
н8426	н8427	-
н8427	н8428	-
н8428	н8429	-
н8429	н8430	-
н8430	н8431	-
н8431	н8432	-
н8432	н8433	-
н8433	н8434	-
н8434	н8435	-
н8435	н8436	-
н8436	н8437	-
н8437	н8438	-
н8438	н8439	-
н8439	н8440	-
н8440	н8441	-
н8441	н8442	-
н8442	н8443	-
н8443	н8444	-
н8444	н8445	-
н8445	н8446	-
н8446	н8447	-
н8447	н8448	-
н8448	н8449	-
н8449	н8450	-
н8450	н8451	-
н8451	н8452	-
н8452	н8453	-
н8453	н8454	-
н8454	н8455	-
н8455	н8456	-
н8456	н8457	-
н8457	н8458	-
н8458	н8459	-
н8459	н8460	-
н8460	н8461	-

**Текстовое описание местоположения границ
населенных пунктов, территориальных зон, особо охраняемых природных
территорий, зон с особыми условиями использования территорий**

Прохождение границы		Описание прохождения границы
от точки	до точки	
1	2	3
н8461	н8462	-
н8462	н8463	-
н8463	н8464	-
н8464	н8465	-
н8465	н8466	-
н8466	н8467	-
н8467	н8468	-
н8468	н8469	-
н8469	н8470	-
н8470	н8471	-
н8471	н8472	-
н8472	н8473	-
н8473	н8474	-
н8474	н8475	-
н8475	н8476	-
н8476	н8477	-
н8477	н8478	-
н8478	н8479	-
н8479	н8480	-
н8480	н8481	-
н8481	н8243	-
н8482	н8483	-
н8483	н8484	-
н8484	н8485	-
н8485	н8486	-
н8486	н8487	-
н8487	н8488	-
н8488	н8489	-
н8489	н8490	-
н8490	н8491	-
н8491	н8492	-
н8492	н8493	-
н8493	н8494	-
н8494	н8495	-
н8495	н8496	-
н8496	н8482	-

**Текстовое описание местоположения границ
населенных пунктов, территориальных зон, особо охраняемых природных
территорий, зон с особыми условиями использования территорий**

Прохождение границы		Описание прохождения границы
от точки	до точки	
1	2	3
н8497	н8498	-
н8498	н8499	-
н8499	н8500	-
н8500	н8501	-
н8501	н8502	-
н8502	н8503	-
н8503	н8504	-
н8504	н8505	-
н8505	н8506	-
н8506	н8497	-
н8507	н8508	-
н8508	н8509	-
н8509	н8507	-
н8510	н8511	-
н8511	н8512	-
н8512	н8513	-
н8513	н8514	-
н8514	н8515	-
н8515	н8516	-
н8516	н8517	-
н8517	н8518	-
н8518	н8519	-
н8519	н8520	-
н8520	н8521	-
н8521	н8522	-
н8522	н8523	-
н8523	н8524	-
н8524	н8525	-
н8525	н8526	-
н8526	н8527	-
н8527	н8528	-
н8528	н8529	-
н8529	н8530	-
н8530	н8531	-
н8531	н8532	-
н8532	н8533	-

**Текстовое описание местоположения границ
населенных пунктов, территориальных зон, особо охраняемых природных
территорий, зон с особыми условиями использования территорий**

Прохождение границы		Описание прохождения границы
от точки	до точки	
1	2	3
н8533	н8534	-
н8534	н8535	-
н8535	н8536	-
н8536	н8537	-
н8537	н8538	-
н8538	н8539	-
н8539	н8540	-
н8540	н8541	-
н8541	н8542	-
н8542	н8543	-
н8543	н8544	-
н8544	н8545	-
н8545	н8546	-
н8546	н8547	-
н8547	н8548	-
н8548	н8549	-
н8549	н8550	-
н8550	н8551	-
н8551	н8552	-
н8552	н8553	-
н8553	н8554	-
н8554	н8555	-
н8555	н8556	-
н8556	н8557	-
н8557	н8558	-
н8558	н8559	-
н8559	н8560	-
н8560	н8561	-
н8561	н8562	-
н8562	н8563	-
н8563	н8564	-
н8564	н8565	-
н8565	н8566	-
н8566	н8567	-
н8567	н8568	-
н8568	н8569	-

**Текстовое описание местоположения границ
населенных пунктов, территориальных зон, особо охраняемых природных
территорий, зон с особыми условиями использования территорий**

Прохождение границы		Описание прохождения границы
от точки	до точки	
1	2	3
н8569	н8570	-
н8570	н8571	-
н8571	н8572	-
н8572	н8573	-
н8573	н8574	-
н8574	н8575	-
н8575	н8576	-
н8576	н8577	-
н8577	н8578	-
н8578	н8579	-
н8579	н8580	-
н8580	н8581	-
н8581	н8582	-
н8582	н8583	-
н8583	н8584	-
н8584	н8585	-
н8585	н8586	-
н8586	н8587	-
н8587	н8588	-
н8588	н8589	-
н8589	н8590	-
н8590	н8591	-
н8591	н8592	-
н8592	н8593	-
н8593	н8594	-
н8594	н8595	-
н8595	н8596	-
н8596	н8597	-
н8597	н8598	-
н8598	н8510	-
н8599	н8600	-
н8600	н8601	-
н8601	н8602	-
н8602	н8603	-
н8603	н8604	-
н8604	н8605	-

**Текстовое описание местоположения границ
населенных пунктов, территориальных зон, особо охраняемых природных
территорий, зон с особыми условиями использования территорий**

Прохождение границы		Описание прохождения границы
от точки	до точки	
1	2	3
н8605	н8606	-
н8606	н8607	-
н8607	н8608	-
н8608	н8609	-
н8609	н8610	-
н8610	н8611	-
н8611	н8612	-
н8612	н8613	-
н8613	н8614	-
н8614	н8615	-
н8615	н8616	-
н8616	н8617	-
н8617	н8618	-
н8618	н8619	-
н8619	н8620	-
н8620	н8621	-
н8621	н8622	-
н8622	н8623	-
н8623	н8624	-
н8624	н8625	-
н8625	н8626	-
н8626	н8627	-
н8627	н8628	-
н8628	н8629	-
н8629	н8630	-
н8630	н8631	-
н8631	н8632	-
н8632	н8633	-
н8633	н8634	-
н8634	н8635	-
н8635	н8636	-
н8636	н8637	-
н8637	н8638	-
н8638	н8639	-
н8639	н8640	-
н8640	н8641	-

**Текстовое описание местоположения границ
населенных пунктов, территориальных зон, особо охраняемых природных
территорий, зон с особыми условиями использования территорий**

Прохождение границы		Описание прохождения границы
от точки	до точки	
1	2	3
н8641	н8642	-
н8642	н8599	-
н8643	н8644	-
н8644	н8645	-
н8645	н8646	-
н8646	н8647	-
н8647	н8648	-
н8648	н8649	-
н8649	н8650	-
н8650	н8651	-
н8651	н8652	-
н8652	н8653	-
н8653	н8654	-
н8654	н8655	-
н8655	н8656	-
н8656	н8657	-
н8657	н8658	-
н8658	н8659	-
н8659	н8660	-
н8660	н8661	-
н8661	н8662	-
н8662	н8663	-
н8663	н8664	-
н8664	н8665	-
н8665	н8666	-
н8666	н8667	-
н8667	н8668	-
н8668	н8669	-
н8669	н8670	-
н8670	н8671	-
н8671	н8672	-
н8672	н8673	-
н8673	н8674	-
н8674	н8675	-
н8675	н8676	-
н8676	н8677	-

**Текстовое описание местоположения границ
населенных пунктов, территориальных зон, особо охраняемых природных
территорий, зон с особыми условиями использования территорий**

Прохождение границы		Описание прохождения границы
от точки	до точки	
1	2	3
н8677	н8678	-
н8678	н8679	-
н8679	н8680	-
н8680	н8681	-
н8681	н8682	-
н8682	н8683	-
н8683	н8684	-
н8684	н8685	-
н8685	н8686	-
н8686	н8687	-
н8687	н8688	-
н8688	н8689	-
н8689	н8690	-
н8690	н8691	-
н8691	н8692	-
н8692	н8693	-
н8693	н8694	-
н8694	н8695	-
н8695	н8696	-
н8696	н8697	-
н8697	н8698	-
н8698	н8699	-
н8699	н8700	-
н8700	н8701	-
н8701	н8702	-
н8702	н8703	-
н8703	н8704	-
н8704	н8705	-
н8705	н8706	-
н8706	н8707	-
н8707	н8708	-
н8708	н8709	-
н8709	н8710	-
н8710	н8711	-
н8711	н8712	-
н8712	н8643	-

**Текстовое описание местоположения границ
населенных пунктов, территориальных зон, особо охраняемых природных
территорий, зон с особыми условиями использования территорий**

Прохождение границы		Описание прохождения границы
от точки	до точки	
1	2	3
н8713	н8714	-
н8714	н8715	-
н8715	н8716	-
н8716	н8717	-
н8717	н8718	-
н8718	н8719	-
н8719	н8720	-
н8720	н8721	-
н8721	н8722	-
н8722	н8723	-
н8723	н8724	-
н8724	н8725	-
н8725	н8726	-
н8726	н8727	-
н8727	н8728	-
н8728	н8729	-
н8729	н8730	-
н8730	н8731	-
н8731	н8732	-
н8732	н8733	-
н8733	н8734	-
н8734	н8735	-
н8735	н8736	-
н8736	н8737	-
н8737	н8738	-
н8738	н8739	-
н8739	н8740	-
н8740	н8741	-
н8741	н8742	-
н8742	н8743	-
н8743	н8744	-
н8744	н8745	-
н8745	н8746	-
н8746	н8747	-
н8747	н8748	-
н8748	н8749	-

**Текстовое описание местоположения границ
населенных пунктов, территориальных зон, особо охраняемых природных
территорий, зон с особыми условиями использования территорий**

Прохождение границы		Описание прохождения границы
от точки	до точки	
1	2	3
н8749	н8750	-
н8750	н8751	-
н8751	н8752	-
н8752	н8753	-
н8753	н8754	-
н8754	н8755	-
н8755	н8756	-
н8756	н8757	-
н8757	н8713	-
н8758	н8759	-
н8759	н8760	-
н8760	н8761	-
н8761	н8762	-
н8762	н8763	-
н8763	н8764	-
н8764	н8765	-
н8765	н8766	-
н8766	н8767	-
н8767	н8768	-
н8768	н8769	-
н8769	н8770	-
н8770	н8771	-
н8771	н8772	-
н8772	н8773	-
н8773	н8774	-
н8774	н8775	-
н8775	н8776	-
н8776	н8777	-
н8777	н8778	-
н8778	н8779	-
н8779	н8780	-
н8780	н8781	-
н8781	н8782	-
н8782	н8783	-
н8783	н8784	-
н8784	н8785	-

**Текстовое описание местоположения границ
населенных пунктов, территориальных зон, особо охраняемых природных
территорий, зон с особыми условиями использования территорий**

Прохождение границы		Описание прохождения границы
от точки	до точки	
1	2	3
н8785	н8786	-
н8786	н8787	-
н8787	н8788	-
н8788	н8789	-
н8789	н8790	-
н8790	н8791	-
н8791	н8792	-
н8792	н8793	-
н8793	н8794	-
н8794	н8795	-
н8795	н8796	-
н8796	н8797	-
н8797	н8798	-
н8798	н8799	-
н8799	н8800	-
н8800	н8801	-
н8801	н8802	-
н8802	н8803	-
н8803	н8804	-
н8804	н8805	-
н8805	н8806	-
н8806	н8807	-
н8807	н8808	-
н8808	н8809	-
н8809	н8810	-
н8810	н8811	-
н8811	н8812	-
н8812	н8813	-
н8813	н8814	-
н8814	н8815	-
н8815	н8816	-
н8816	н8817	-
н8817	н8818	-
н8818	н8819	-
н8819	н8820	-
н8820	н8821	-

**Текстовое описание местоположения границ
населенных пунктов, территориальных зон, особо охраняемых природных
территорий, зон с особыми условиями использования территорий**

Прохождение границы		Описание прохождения границы
от точки	до точки	
1	2	3
н8821	н8758	-
н8822	н8823	-
н8823	н8824	-
н8824	н8825	-
н8825	н8826	-
н8826	н8827	-
н8827	н8828	-
н8828	н8829	-
н8829	н8830	-
н8830	н8831	-
н8831	н8832	-
н8832	н8833	-
н8833	н8834	-
н8834	н8835	-
н8835	н8836	-
н8836	н8837	-
н8837	н8838	-
н8838	н8839	-
н8839	н8840	-
н8840	н8841	-
н8841	н8842	-
н8842	н8843	-
н8843	н8844	-
н8844	н8845	-
н8845	н8846	-
н8846	н8847	-
н8847	н8848	-
н8848	н8849	-
н8849	н8850	-
н8850	н8851	-
н8851	н8852	-
н8852	н8853	-
н8853	н8854	-
н8854	н8855	-
н8855	н8856	-
н8856	н8857	-

**Текстовое описание местоположения границ
населенных пунктов, территориальных зон, особо охраняемых природных
территорий, зон с особыми условиями использования территорий**

Прохождение границы		Описание прохождения границы
от точки	до точки	
1	2	3
н8857	н8858	-
н8858	н8859	-
н8859	н8860	-
н8860	н8861	-
н8861	н8862	-
н8862	н8863	-
н8863	н8864	-
н8864	н8865	-
н8865	н8866	-
н8866	н8867	-
н8867	н8868	-
н8868	н8869	-
н8869	н8870	-
н8870	н8871	-
н8871	н8872	-
н8872	н8873	-
н8873	н8874	-
н8874	н8875	-
н8875	н8876	-
н8876	н8877	-
н8877	н8878	-
н8878	н8822	-
н8879	н8880	-
н8880	н8881	-
н8881	н8882	-
н8882	н8883	-
н8883	н8884	-
н8884	н8885	-
н8885	н8886	-
н8886	н8887	-
н8887	н8888	-
н8888	н8889	-
н8889	н8890	-
н8890	н8891	-
н8891	н8892	-
н8892	н8893	-

**Текстовое описание местоположения границ
населенных пунктов, территориальных зон, особо охраняемых природных
территорий, зон с особыми условиями использования территорий**

Прохождение границы		Описание прохождения границы
от точки	до точки	
1	2	3
н8893	н8894	-
н8894	н8895	-
н8895	н8896	-
н8896	н8897	-
н8897	н8898	-
н8898	н8899	-
н8899	н8900	-
н8900	н8879	-
н8901	н8902	-
н8902	н8903	-
н8903	н8904	-
н8904	н8905	-
н8905	н8906	-
н8906	н8907	-
н8907	н8908	-
н8908	н8909	-
н8909	н8910	-
н8910	н8911	-
н8911	н8912	-
н8912	н8913	-
н8913	н8914	-
н8914	н8915	-
н8915	н8916	-
н8916	н8917	-
н8917	н8918	-
н8918	н8919	-
н8919	н8920	-
н8920	н8921	-
н8921	н8922	-
н8922	н8923	-
н8923	н8924	-
н8924	н8925	-
н8925	н8926	-
н8926	н8927	-
н8927	н8928	-
н8928	н8929	-

**Текстовое описание местоположения границ
населенных пунктов, территориальных зон, особо охраняемых природных
территорий, зон с особыми условиями использования территорий**

Прохождение границы		Описание прохождения границы
от точки	до точки	
1	2	3
н8929	н8930	-
н8930	н8931	-
н8931	н8932	-
н8932	н8933	-
н8933	н8934	-
н8934	н8935	-
н8935	н8936	-
н8936	н8901	-
н8937	н8938	-
н8938	н8939	-
н8939	н8940	-
н8940	н8941	-
н8941	н8942	-
н8942	н8943	-
н8943	н8944	-
н8944	н8945	-
н8945	н8946	-
н8946	н8947	-
н8947	н8948	-
н8948	н8949	-
н8949	н8950	-
н8950	н8951	-
н8951	н8952	-
н8952	н8953	-
н8953	н8954	-
н8954	н8955	-
н8955	н8956	-
н8956	н8957	-
н8957	н8958	-
н8958	н8959	-
н8959	н8960	-
н8960	н8961	-
н8961	н8962	-
н8962	н8963	-
н8963	н8964	-
н8964	н8965	-

**Текстовое описание местоположения границ
населенных пунктов, территориальных зон, особо охраняемых природных
территорий, зон с особыми условиями использования территорий**

Прохождение границы		Описание прохождения границы
от точки	до точки	
1	2	3
н8965	н8966	-
н8966	н8967	-
н8967	н8968	-
н8968	н8969	-
н8969	н8970	-
н8970	н8971	-
н8971	н8972	-
н8972	н8973	-
н8973	н8974	-
н8974	н8975	-
н8975	н8976	-
н8976	н8977	-
н8977	н8978	-
н8978	н8979	-
н8979	н8980	-
н8980	н8981	-
н8981	н8982	-
н8982	н8983	-
н8983	н8984	-
н8984	н8985	-
н8985	н8986	-
н8986	н8987	-
н8987	н8988	-
н8988	н8989	-
н8989	н8990	-
н8990	н8991	-
н8991	н8992	-
н8992	н8993	-
н8993	н8994	-
н8994	н8995	-
н8995	н8996	-
н8996	н8997	-
н8997	н8998	-
н8998	н8999	-
н8999	н9000	-
н9000	н9001	-

**Текстовое описание местоположения границ
населенных пунктов, территориальных зон, особо охраняемых природных
территорий, зон с особыми условиями использования территорий**

Прохождение границы		Описание прохождения границы
от точки	до точки	
1	2	3
н9001	н9002	-
н9002	н9003	-
н9003	н9004	-
н9004	н9005	-
н9005	н9006	-
н9006	н9007	-
н9007	н9008	-
н9008	н9009	-
н9009	н9010	-
н9010	н9011	-
н9011	н9012	-
н9012	н9013	-
н9013	н9014	-
н9014	н9015	-
н9015	н9016	-
н9016	н9017	-
н9017	н9018	-
н9018	н9019	-
н9019	н9020	-
н9020	н9021	-
н9021	н9022	-
н9022	н9023	-
н9023	н9024	-
н9024	н9025	-
н9025	н9026	-
н9026	н9027	-
н9027	н9028	-
н9028	н9029	-
н9029	н9030	-
н9030	н9031	-
н9031	н9032	-
н9032	н9033	-
н9033	н9034	-
н9034	н9035	-
н9035	н8937	-
н9036	н9037	-

**Текстовое описание местоположения границ
населенных пунктов, территориальных зон, особо охраняемых природных
территорий, зон с особыми условиями использования территорий**

Прохождение границы		Описание прохождения границы
от точки	до точки	
1	2	3
н9037	н9038	-
н9038	н9039	-
н9039	н9040	-
н9040	н9041	-
н9041	н9042	-
н9042	н9043	-
н9043	н9044	-
н9044	н9045	-
н9045	н9046	-
н9046	н9047	-
н9047	н9048	-
н9048	н9049	-
н9049	н9050	-
н9050	н9051	-
н9051	н9052	-
н9052	н9053	-
н9053	н9054	-
н9054	н9055	-
н9055	н9056	-
н9056	н9057	-
н9057	н9058	-
н9058	н9059	-
н9059	н9060	-
н9060	н9061	-
н9061	н9062	-
н9062	н9063	-
н9063	н9064	-
н9064	н9065	-
н9065	н9066	-
н9066	н9067	-
н9067	н9068	-
н9068	н9069	-
н9069	н9070	-
н9070	н9071	-
н9071	н9072	-
н9072	н9073	-

**Текстовое описание местоположения границ
населенных пунктов, территориальных зон, особо охраняемых природных
территорий, зон с особыми условиями использования территорий**

Прохождение границы		Описание прохождения границы
от точки	до точки	
1	2	3
н9073	н9074	-
н9074	н9075	-
н9075	н9076	-
н9076	н9077	-
н9077	н9078	-
н9078	н9079	-
н9079	н9080	-
н9080	н9081	-
н9081	н9082	-
н9082	н9083	-
н9083	н9084	-
н9084	н9085	-
н9085	н9086	-
н9086	н9087	-
н9087	н9088	-
н9088	н9089	-
н9089	н9090	-
н9090	н9091	-
н9091	н9092	-
н9092	н9036	-
н9093	н9094	-
н9094	н9095	-
н9095	н9096	-
н9096	н9097	-
н9097	н9098	-
н9098	н9099	-
н9099	н9100	-
н9100	н9101	-
н9101	н9102	-
н9102	н9103	-
н9103	н9104	-
н9104	н9105	-
н9105	н9106	-
н9106	н9107	-
н9107	н9108	-
н9108	н9109	-

**Текстовое описание местоположения границ
населенных пунктов, территориальных зон, особо охраняемых природных
территорий, зон с особыми условиями использования территорий**

Прохождение границы		Описание прохождения границы
от точки	до точки	
1	2	3
н9109	н9110	-
н9110	н9111	-
н9111	н9112	-
н9112	н9113	-
н9113	н9114	-
н9114	н9115	-
н9115	н9116	-
н9116	н9117	-
н9117	н9118	-
н9118	н9119	-
н9119	н9120	-
н9120	н9121	-
н9121	н9122	-
н9122	н9123	-
н9123	н9124	-
н9124	н9125	-
н9125	н9126	-
н9126	н9093	-
н9127	н9128	-
н9128	н9129	-
н9129	н9130	-
н9130	н9131	-
н9131	н9132	-
н9132	н9133	-
н9133	н9134	-
н9134	н9135	-
н9135	н9136	-
н9136	н9137	-
н9137	н9138	-
н9138	н9139	-
н9139	н9140	-
н9140	н9141	-
н9141	н9142	-
н9142	н9143	-
н9143	н9144	-
н9144	н9145	-

**Текстовое описание местоположения границ
населенных пунктов, территориальных зон, особо охраняемых природных
территорий, зон с особыми условиями использования территорий**

Прохождение границы		Описание прохождения границы
от точки	до точки	
1	2	3
н9145	н9146	-
н9146	н9147	-
н9147	н9148	-
н9148	н9149	-
н9149	н9150	-
н9150	н9151	-
н9151	н9152	-
н9152	н9153	-
н9153	н9154	-
н9154	н9155	-
н9155	н9156	-
н9156	н9157	-
н9157	н9158	-
н9158	н9159	-
н9159	н9160	-
н9160	н9161	-
н9161	н9162	-
н9162	н9163	-
н9163	н9164	-
н9164	н9165	-
н9165	н9166	-
н9166	н9167	-
н9167	н9168	-
н9168	н9169	-
н9169	н9170	-
н9170	н9171	-
н9171	н9127	-
н9172	н9173	-
н9173	н9174	-
н9174	н9175	-
н9175	н9176	-
н9176	н9177	-
н9177	н9178	-
н9178	н9179	-
н9179	н9180	-
н9180	н9181	-

**Текстовое описание местоположения границ
населенных пунктов, территориальных зон, особо охраняемых природных
территорий, зон с особыми условиями использования территорий**

Прохождение границы		Описание прохождения границы
от точки	до точки	
1	2	3
н9181	н9182	-
н9182	н9183	-
н9183	н9184	-
н9184	н9185	-
н9185	н9186	-
н9186	н9187	-
н9187	н9188	-
н9188	н9189	-
н9189	н9190	-
н9190	н9191	-
н9191	н9192	-
н9192	н9193	-
н9193	н9194	-
н9194	н9195	-
н9195	н9196	-
н9196	н9197	-
н9197	н9198	-
н9198	н9199	-
н9199	н9200	-
н9200	н9201	-
н9201	н9202	-
н9202	н9203	-
н9203	н9204	-
н9204	н9205	-
н9205	н9206	-
н9206	н9207	-
н9207	н9208	-
н9208	н9209	-
н9209	н9210	-
н9210	н9211	-
н9211	н9212	-
н9212	н9213	-
н9213	н9214	-
н9214	н9215	-
н9215	н9216	-
н9216	н9217	-

**Текстовое описание местоположения границ
населенных пунктов, территориальных зон, особо охраняемых природных
территорий, зон с особыми условиями использования территорий**

Прохождение границы		Описание прохождения границы
от точки	до точки	
1	2	3
н9217	н9218	-
н9218	н9219	-
н9219	н9220	-
н9220	н9221	-
н9221	н9222	-
н9222	н9172	-
н9223	н9224	-
н9224	н9225	-
н9225	н9226	-
н9226	н9227	-
н9227	н9228	-
н9228	н9229	-
н9229	н9230	-
н9230	н9231	-
н9231	н9232	-
н9232	н9233	-
н9233	н9234	-
н9234	н9235	-
н9235	н9236	-
н9236	н9237	-
н9237	н9238	-
н9238	н9239	-
н9239	н9240	-
н9240	н9241	-
н9241	н9242	-
н9242	н9243	-
н9243	н9244	-
н9244	н9245	-
н9245	н9246	-
н9246	н9223	-
н9247	н9248	-
н9248	н9249	-
н9249	н9250	-
н9250	н9251	-
н9251	н9252	-
н9252	н9253	-

**Текстовое описание местоположения границ
населенных пунктов, территориальных зон, особо охраняемых природных
территорий, зон с особыми условиями использования территорий**

Прохождение границы		Описание прохождения границы
от точки	до точки	
1	2	3
н9253	н9254	-
н9254	н9255	-
н9255	н9256	-
н9256	н9257	-
н9257	н9258	-
н9258	н9259	-
н9259	н9260	-
н9260	н9261	-
н9261	н9262	-
н9262	н9263	-
н9263	н9264	-
н9264	н9265	-
н9265	н9266	-
н9266	н9267	-
н9267	н9268	-
н9268	н9269	-
н9269	н9270	-
н9270	н9271	-
н9271	н9272	-
н9272	н9273	-
н9273	н9274	-
н9274	н9275	-
н9275	н9276	-
н9276	н9277	-
н9277	н9278	-
н9278	н9279	-
н9279	н9280	-
н9280	н9281	-
н9281	н9282	-
н9282	н9283	-
н9283	н9284	-
н9284	н9285	-
н9285	н9286	-
н9286	н9287	-
н9287	н9288	-
н9288	н9289	-

**Текстовое описание местоположения границ
населенных пунктов, территориальных зон, особо охраняемых природных
территорий, зон с особыми условиями использования территорий**

Прохождение границы		Описание прохождения границы
от точки	до точки	
1	2	3
н9289	н9290	-
н9290	н9291	-
н9291	н9292	-
н9292	н9293	-
н9293	н9294	-
н9294	н9295	-
н9295	н9296	-
н9296	н9297	-
н9297	н9247	-
н9298	н9299	-
н9299	н9300	-
н9300	н9301	-
н9301	н9302	-
н9302	н9303	-
н9303	н9304	-
н9304	н9305	-
н9305	н9306	-
н9306	н9307	-
н9307	н9308	-
н9308	н9309	-
н9309	н9310	-
н9310	н9311	-
н9311	н9312	-
н9312	н9313	-
н9313	н9314	-
н9314	н9298	-
н9315	н9316	-
н9316	н9317	-
н9317	н9318	-
н9318	н9319	-
н9319	н9320	-
н9320	н9321	-
н9321	н9322	-
н9322	н9323	-
н9323	н9324	-
н9324	н9325	-

**Текстовое описание местоположения границ
населенных пунктов, территориальных зон, особо охраняемых природных
территорий, зон с особыми условиями использования территорий**

Прохождение границы		Описание прохождения границы
от точки	до точки	
1	2	3
н9325	н9326	-
н9326	н9327	-
н9327	н9328	-
н9328	н9329	-
н9329	н9330	-
н9330	н9331	-
н9331	н9332	-
н9332	н9315	-
н9333	н9334	-
н9334	н9335	-
н9335	н9336	-
н9336	н9337	-
н9337	н9338	-
н9338	н9339	-
н9339	н9340	-
н9340	н9341	-
н9341	н9342	-
н9342	н9343	-
н9343	н9344	-
н9344	н9345	-
н9345	н9346	-
н9346	н9347	-
н9347	н9348	-
н9348	н9349	-
н9349	н9350	-
н9350	н9351	-
н9351	н9352	-
н9352	н9353	-
н9353	н9354	-
н9354	н9355	-
н9355	н9356	-
н9356	н9357	-
н9357	н9358	-
н9358	н9359	-
н9359	н9360	-
н9360	н9361	-

**Текстовое описание местоположения границ
населенных пунктов, территориальных зон, особо охраняемых природных
территорий, зон с особыми условиями использования территорий**

Прохождение границы		Описание прохождения границы
от точки	до точки	
1	2	3
н9361	н9362	-
н9362	н9363	-
н9363	н9364	-
н9364	н9365	-
н9365	н9366	-
н9366	н9367	-
н9367	н9368	-
н9368	н9369	-
н9369	н9370	-
н9370	н9371	-
н9371	н9372	-
н9372	н9373	-
н9373	н9374	-
н9374	н9375	-
н9375	н9376	-
н9376	н9377	-
н9377	н9378	-
н9378	н9379	-
н9379	н9380	-
н9380	н9333	-
н9381	н9382	-
н9382	н9383	-
н9383	н9384	-
н9384	н9385	-
н9385	н9386	-
н9386	н9387	-
н9387	н9388	-
н9388	н9389	-
н9389	н9390	-
н9390	н9391	-
н9391	н9392	-
н9392	н9393	-
н9393	н9394	-
н9394	н9395	-
н9395	н9396	-
н9396	н9397	-

**Текстовое описание местоположения границ
населенных пунктов, территориальных зон, особо охраняемых природных
территорий, зон с особыми условиями использования территорий**

Прохождение границы		Описание прохождения границы
от точки	до точки	
1	2	3
н9397	н9398	-
н9398	н9399	-
н9399	н9400	-
н9400	н9401	-
н9401	н9402	-
н9402	н9403	-
н9403	н9404	-
н9404	н9405	-
н9405	н9406	-
н9406	н9407	-
н9407	н9408	-
н9408	н9409	-
н9409	н9410	-
н9410	н9411	-
н9411	н9412	-
н9412	н9413	-
н9413	н9414	-
н9414	н9415	-
н9415	н9416	-
н9416	н9417	-
н9417	н9418	-
н9418	н9419	-
н9419	н9420	-
н9420	н9421	-
н9421	н9422	-
н9422	н9423	-
н9423	н9424	-
н9424	н9381	-
н9425	н9426	-
н9426	н9427	-
н9427	н9428	-
н9428	н9429	-
н9429	н9430	-
н9430	н9431	-
н9431	н9432	-
н9432	н9433	-

**Текстовое описание местоположения границ
населенных пунктов, территориальных зон, особо охраняемых природных
территорий, зон с особыми условиями использования территорий**

Прохождение границы		Описание прохождения границы
от точки	до точки	
1	2	3
н9433	н9434	-
н9434	н9435	-
н9435	н9436	-
н9436	н9437	-
н9437	н9438	-
н9438	н9439	-
н9439	н9440	-
н9440	н9441	-
н9441	н9442	-
н9442	н9443	-
н9443	н9444	-
н9444	н9445	-
н9445	н9446	-
н9446	н9447	-
н9447	н9448	-
н9448	н9449	-
н9449	н9425	-
н9450	н9451	-
н9451	н9452	-
н9452	н9453	-
н9453	н9454	-
н9454	н9455	-
н9455	н9456	-
н9456	н9457	-
н9457	н9458	-
н9458	н9459	-
н9459	н9460	-
н9460	н9461	-
н9461	н9462	-
н9462	н9463	-
н9463	н9464	-
н9464	н9465	-
н9465	н9466	-
н9466	н9467	-
н9467	н9468	-
н9468	н9469	-

**Текстовое описание местоположения границ
населенных пунктов, территориальных зон, особо охраняемых природных
территорий, зон с особыми условиями использования территорий**

Прохождение границы		Описание прохождения границы
от точки	до точки	
1	2	3
н9469	н9470	-
н9470	н9471	-
н9471	н9472	-
н9472	н9473	-
н9473	н9474	-
н9474	н9475	-
н9475	н9476	-
н9476	н9477	-
н9477	н9478	-
н9478	н9450	-
н9479	н9480	-
н9480	н9481	-
н9481	н9482	-
н9482	н9483	-
н9483	н9484	-
н9484	н9485	-
н9485	н9486	-
н9486	н9487	-
н9487	н9488	-
н9488	н9489	-
н9489	н9490	-
н9490	н9491	-
н9491	н9492	-
н9492	н9493	-
н9493	н9494	-
н9494	н9495	-
н9495	н9496	-
н9496	н9497	-
н9497	н9498	-
н9498	н9499	-
н9499	н9500	-
н9500	н9501	-
н9501	н9502	-
н9502	н9503	-
н9503	н9504	-
н9504	н9505	-

**Текстовое описание местоположения границ
населенных пунктов, территориальных зон, особо охраняемых природных
территорий, зон с особыми условиями использования территорий**

Прохождение границы		Описание прохождения границы
от точки	до точки	
1	2	3
н9505	н9506	-
н9506	н9479	-
н9507	н9508	-
н9508	н9509	-
н9509	н9510	-
н9510	н9511	-
н9511	н9512	-
н9512	н9513	-
н9513	н9514	-
н9514	н9515	-
н9515	н9516	-
н9516	н9517	-
н9517	н9518	-
н9518	н9519	-
н9519	н9520	-
н9520	н9521	-
н9521	н9522	-
н9522	н9523	-
н9523	н9524	-
н9524	н9525	-
н9525	н9526	-
н9526	н9527	-
н9527	н9528	-
н9528	н9529	-
н9529	н9530	-
н9530	н9531	-
н9531	н9532	-
н9532	н9507	-
н9533	н9534	-
н9534	н9535	-
н9535	н9536	-
н9536	н9537	-
н9537	н9538	-
н9538	н9539	-
н9539	н9540	-
н9540	н9541	-

**Текстовое описание местоположения границ
населенных пунктов, территориальных зон, особо охраняемых природных
территорий, зон с особыми условиями использования территорий**

Прохождение границы		Описание прохождения границы
от точки	до точки	
1	2	3
н9541	н9542	-
н9542	н9543	-
н9543	н9544	-
н9544	н9545	-
н9545	н9546	-
н9546	н9547	-
н9547	н9548	-
н9548	н9549	-
н9549	н9550	-
н9550	н9551	-
н9551	н9552	-
н9552	н9553	-
н9553	н9554	-
н9554	н9555	-
н9555	н9556	-
н9556	н9557	-
н9557	н9558	-
н9558	н9533	-
н9559	н9560	-
н9560	н9561	-
н9561	н9562	-
н9562	н9563	-
н9563	н9564	-
н9564	н9565	-
н9565	н9566	-
н9566	н9567	-
н9567	н9568	-
н9568	н9569	-
н9569	н9570	-
н9570	н9571	-
н9571	н9572	-
н9572	н9573	-
н9573	н9574	-
н9574	н9575	-
н9575	н9576	-
н9576	н9577	-

**Текстовое описание местоположения границ
населенных пунктов, территориальных зон, особо охраняемых природных
территорий, зон с особыми условиями использования территорий**

Прохождение границы		Описание прохождения границы
от точки	до точки	
1	2	3
н9577	н9578	-
н9578	н9579	-
н9579	н9580	-
н9580	н9581	-
н9581	н9582	-
н9582	н9583	-
н9583	н9584	-
н9584	н9585	-
н9585	н9586	-
н9586	н9587	-
н9587	н9588	-
н9588	н9589	-
н9589	н9559	-
н9590	н9591	-
н9591	н9592	-
н9592	н9593	-
н9593	н9594	-
н9594	н9595	-
н9595	н9596	-
н9596	н9597	-
н9597	н9598	-
н9598	н9599	-
н9599	н9600	-
н9600	н9601	-
н9601	н9602	-
н9602	н9603	-
н9603	н9604	-
н9604	н9605	-
н9605	н9606	-
н9606	н9607	-
н9607	н9608	-
н9608	н9609	-
н9609	н9610	-
н9610	н9611	-
н9611	н9612	-
н9612	н9613	-

**Текстовое описание местоположения границ
населенных пунктов, территориальных зон, особо охраняемых природных
территорий, зон с особыми условиями использования территорий**

Прохождение границы		Описание прохождения границы
от точки	до точки	
1	2	3
н9613	н9614	-
н9614	н9615	-
н9615	н9616	-
н9616	н9617	-
н9617	н9618	-
н9618	н9619	-
н9619	н9620	-
н9620	н9621	-
н9621	н9622	-
н9622	н9623	-
н9623	н9624	-
н9624	н9625	-
н9625	н9626	-
н9626	н9627	-
н9627	н9628	-
н9628	н9590	-
н9629	н9630	-
н9630	н9631	-
н9631	н9632	-
н9632	н9633	-
н9633	н9634	-
н9634	н9635	-
н9635	н9636	-
н9636	н9637	-
н9637	н9638	-
н9638	н9639	-
н9639	н9640	-
н9640	н9641	-
н9641	н9642	-
н9642	н9643	-
н9643	н9644	-
н9644	н9645	-
н9645	н9646	-
н9646	н9647	-
н9647	н9648	-
н9648	н9649	-

**Текстовое описание местоположения границ
населенных пунктов, территориальных зон, особо охраняемых природных
территорий, зон с особыми условиями использования территорий**

Прохождение границы		Описание прохождения границы
от точки	до точки	
1	2	3
н9649	н9629	-
н9650	н9651	-
н9651	н9652	-
н9652	н9653	-
н9653	н9654	-
н9654	н9655	-
н9655	н9656	-
н9656	н9657	-
н9657	н9658	-
н9658	н9659	-
н9659	н9660	-
н9660	н9661	-
н9661	н9662	-
н9662	н9663	-
н9663	н9664	-
н9664	н9665	-
н9665	н9666	-
н9666	н9667	-
н9667	н9650	-
н9668	н9669	-
н9669	н9670	-
н9670	н9671	-
н9671	н9672	-
н9672	н9673	-
н9673	н9674	-
н9674	н9675	-
н9675	н9676	-
н9676	н9677	-
н9677	н9678	-
н9678	н9679	-
н9679	н9680	-
н9680	н9681	-
н9681	н9682	-
н9682	н9683	-
н9683	н9684	-
н9684	н9685	-

**Текстовое описание местоположения границ
населенных пунктов, территориальных зон, особо охраняемых природных
территорий, зон с особыми условиями использования территорий**

Прохождение границы		Описание прохождения границы
от точки	до точки	
1	2	3
н9685	н9686	-
н9686	н9687	-
н9687	н9688	-
н9688	н9689	-
н9689	н9668	-
н9690	н9691	-
н9691	н9692	-
н9692	н9693	-
н9693	н9694	-
н9694	н9695	-
н9695	н9696	-
н9696	н9697	-
н9697	н9698	-
н9698	н9699	-
н9699	н9700	-
н9700	н9701	-
н9701	н9702	-
н9702	н9703	-
н9703	н9704	-
н9704	н9705	-
н9705	н9706	-
н9706	н9707	-
н9707	н9708	-
н9708	н9709	-
н9709	н9710	-
н9710	н9690	-
н9711	н9712	-
н9712	н9713	-
н9713	н9714	-
н9714	н9715	-
н9715	н9716	-
н9716	н9717	-
н9717	н9718	-
н9718	н9719	-
н9719	н9720	-
н9720	н9721	-

**Текстовое описание местоположения границ
населенных пунктов, территориальных зон, особо охраняемых природных
территорий, зон с особыми условиями использования территорий**

Прохождение границы		Описание прохождения границы
от точки	до точки	
1	2	3
н9721	н9722	-
н9722	н9723	-
н9723	н9724	-
н9724	н9725	-
н9725	н9726	-
н9726	н9727	-
н9727	н9728	-
н9728	н9729	-
н9729	н9730	-
н9730	н9731	-
н9731	н9732	-
н9732	н9733	-
н9733	н9711	-
н9734	н9735	-
н9735	н9736	-
н9736	н9737	-
н9737	н9738	-
н9738	н9739	-
н9739	н9740	-
н9740	н9741	-
н9741	н9742	-
н9742	н9743	-
н9743	н9744	-
н9744	н9745	-
н9745	н9746	-
н9746	н9747	-
н9747	н9748	-
н9748	н9749	-
н9749	н9750	-
н9750	н9751	-
н9751	н9752	-
н9752	н9734	-
н9753	н9754	-
н9754	н9755	-
н9755	н9756	-
н9756	н9757	-

**Текстовое описание местоположения границ
населенных пунктов, территориальных зон, особо охраняемых природных
территорий, зон с особыми условиями использования территорий**

Прохождение границы		Описание прохождения границы
от точки	до точки	
1	2	3
н9757	н9758	-
н9758	н9759	-
н9759	н9760	-
н9760	н9761	-
н9761	н9762	-
н9762	н9763	-
н9763	н9764	-
н9764	н9765	-
н9765	н9766	-
н9766	н9767	-
н9767	н9753	-
н9768	н9769	-
н9769	н9770	-
н9770	н9771	-
н9771	н9768	-
н9772	н9773	-
н9773	н9774	-
н9774	н9775	-
н9775	н9776	-
н9776	н9772	-
н9777	н9778	-
н9778	н9779	-
н9779	н9780	-
н9780	н9781	-
н9781	н9782	-
н9782	н9777	-
н9783	н9784	-
н9784	н9785	-
н9785	н9786	-
н9786	н9787	-
н9787	н9783	-
н9788	н9789	-
н9789	н9790	-
н9790	н9791	-
н9791	н9792	-
н9792	н9788	-

**Текстовое описание местоположения границ
населенных пунктов, территориальных зон, особо охраняемых природных
территорий, зон с особыми условиями использования территорий**

Прохождение границы		Описание прохождения границы
от точки	до точки	
1	2	3
н9793	н9794	-
н9794	н9795	-
н9795	н9796	-
н9796	н9793	-
н9797	н9798	-
н9798	н9799	-
н9799	н9800	-
н9800	н9801	-
н9801	н9802	-
н9802	н9803	-
н9803	н9804	-
н9804	н9805	-
н9805	н9806	-
н9806	н9807	-
н9807	н9797	-
н9808	н9809	-
н9809	н9810	-
н9810	н9811	-
н9811	н9812	-
н9812	н9808	-
н9813	н9814	-
н9814	н9815	-
н9815	н9816	-
н9816	н9813	-
н9817	н9818	-
н9818	н9819	-
н9819	н9820	-
н9820	н9821	-
н9821	н9817	-
н9822	н9823	-
н9823	н9824	-
н9824	н9825	-
н9825	н9822	-
н9826	н9827	-
н9827	н9828	-
н9828	н9829	-

**Текстовое описание местоположения границ
населенных пунктов, территориальных зон, особо охраняемых природных
территорий, зон с особыми условиями использования территорий**

Прохождение границы		Описание прохождения границы
от точки	до точки	
1	2	3
н9829	н9830	-
н9830	н9831	-
н9831	н9826	-
н9832	н9833	-
н9833	н9834	-
н9834	н9835	-
н9835	н9836	-
н9836	н9832	-
н9837	н9838	-
н9838	н9839	-
н9839	н9840	-
н9840	н9837	-
н9841	н9842	-
н9842	н9843	-
н9843	н9844	-
н9844	н9845	-
н9845	н9846	-
н9846	н9847	-
н9847	н9848	-
н9848	н9849	-
н9849	н9850	-
н9850	н9851	-
н9851	н9852	-
н9852	н9841	-
н9853	н9854	-
н9854	н9855	-
н9855	н9856	-
н9856	н9857	-
н9857	н9858	-
н9858	н9859	-
н9859	н9860	-
н9860	н9861	-
н9861	н9862	-
н9862	н9853	-
н9863	н9864	-
н9864	н9865	-


**Текстовое описание местоположения границ
населенных пунктов, территориальных зон, особо охраняемых природных
территорий, зон с особыми условиями использования территорий**

Прохождение границы		Описание прохождения границы
от точки	до точки	
1	2	3
н9865	н9866	-
н9866	н9867	-
н9867	н9863	-
н9868	н9869	-
н9869	н9870	-
н9870	н9871	-
н9871	н9872	-
н9872	н9868	-
н9873	н9874	-
н9874	н9875	-
н9875	н9876	-
н9876	н9873	-
н9877	н9878	-
н9878	н9879	-
н9879	н9880	-
н9880	н9881	-
н9881	н9877	-
н9882	н9883	-
н9883	н9884	-
н9884	н9885	-
н9885	н9886	-
н9886	н9882	-
н9887	н9888	-
н9888	н9889	-
н9889	н9890	-
н9890	н9891	-
н9891	н9887	-
н9892	н9893	-
н9893	н9894	-
н9894	н9895	-
н9895	н9896	-
н9896	н9892	-
н9897	н9898	-
н9898	н9899	-
н9899	н9900	-
н9900	н9901	-



**Текстовое описание местоположения границ
населенных пунктов, территориальных зон, особо охраняемых природных
территорий, зон с особыми условиями использования территорий**

Прохождение границы		Описание прохождения границы
от точки	до точки	
1	2	3
н9901	н9897	-
н9902	н9903	-
н9903	н9904	-
н9904	н9905	-
н9905	н9902	-
н9906	н9907	-
н9907	н9908	-
н9908	н9909	-
н9909	н9906	-
н9910	н9911	-
н9911	н9912	-
н9912	н9913	-
н9913	н9914	-
н9914	н9915	-
н9915	н9910	-

ПЛАН ГРАНИЦ ОБЪЕКТА



УСЛОВНЫЕ ОБОЗНАЧЕНИЯ:

- | | | | |
|---|--|------|---|
|  | Границы территориальной зоны | • n1 | Характерная точка установления территориальной зоны |
|  | Граница земельного участка по сведениям ЕГРН | | |

M 1:3000

Подготовил
кадастровый инженер _____ В.И. Норкин
"20" марта 2021 г.